Условные обозначения	
	Границы:
	– граница территории, в отношении которой осуществляется подготовка проекта планировки
	– граница существующего элемента планировочной структуры
	– существующие красные линии
	– граница земельных участков зарегистрированных в едином государственном реестре недвижимости
	– граница кадастрового квартала
33	– кадастровый номер земельного участка
13:23:1109211	– номер кадастрового квартала
	Существующие территории:
	– территория земельных участков зарегистрированных в государственном кадастре недвижимости
	– зоны действия публичных сервитутов

Характеристика земельных участков, зарегистрированных в едином государственном реестре недвижимости

№ п/п	Кадастровый номер земельного участка	Вид права / Обременение	Правообладатель	Местоположение (адрес) участка	Категория земель	Существующий вид разрешенного использования	Площадь исходного участка, м²
1	13:23:1002054:63	Не зарегистрировано / Аренда	данные о правообладателе отсутствуют / Вильяев Николай Витальевич	Российская Федерация, Республика Мордовия, городской округ Саранск, город Саранск, улица Победы, земельный участок 47	Земли населенных пунктов	Многоэтажная жилая застройка (высотная застройка)	5430 +/-25
2	13:23:1002054:64	Не зарегистрировано / Аренда	данные о правообладателе отсутствуют / Вильяев Николай Витальевич	Российская Федерация, Республика Мордовия, городской округ Саранск, город Саранск, улица Победы, земельный участок 43	Земли населенных пунктов	Многоэтажная жилая застройка (высотная застройка)	5564 +/-26
3	13:23:1002054:66	Не зарегистрировано / Аренда	данные о правообладателе отсутствуют / Вильяев Николай Витальевич	Республика Мордовия, г. Саранск, ул. Победы	Земли населенных пунктов	Многоэтажная жилая застройка (высотная застройка)	5295 +/-25

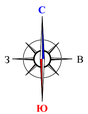

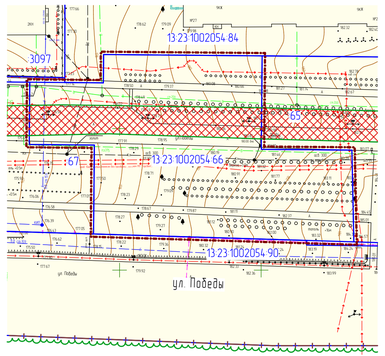

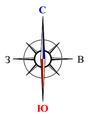

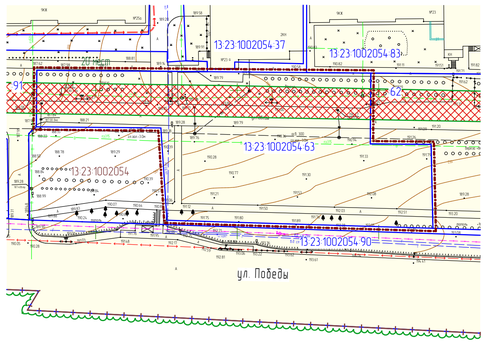

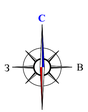

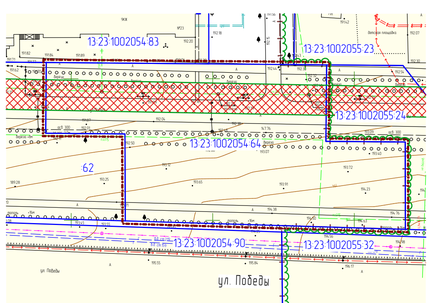

Примечание

Линия отступа от красной линии совпадает с красной линией квартала

Изм.	Кол.уч.	Лист	N док.	Подпись	Дата
Н. контр.			Ланкина Ю.А.		
Инженер			Асташов М.А.		

66/2021-ПП ГП

Внесение изменения в документацию по планировке территории по ул. Победы в г. Саранске.
1-часть изменения планировки территории: проект планировки территории, проект межевания территории: земельных участков с кадастровыми номерами: 13:23:1002056:88, 13:23:1002056:87, 13:23:1002056:90, 13:23:1002056:91, 13:23:1002056:92, 13:23:1002055:23, 13:23:1002055:24, 13:23:1002054:94, 13:23:1002054:42, 13:23:1002054:43, 13:23:1002054:65, 13:23:1002054:66, 13:23:1002054:67 - целью размещения многоэтажных жилых домов.

Основная часть проекта межевания территории

Стадия	Лист	Листов
РП	ПМ-2	12

Чертеж границ зон действия публичных сервитутов
М 1:1000

ООО "Региональный научно-исследовательский информационный центр"