




Проектируемая территория

ул. Строительная

ул. Лодыгина

ул. Титова

Условные обозначения:	
Границы:	
	- проектируемая территория
	- граница элемента планировочной структуры

Изм.	Кол.уч.	Лист	N док.	Подпись	Дата
N контр			Ланкина Ю.А.		
Инженер			Асташов М.А.		

88/ 2021-ПП			ГП
ВНЕСЕНИЕ ИЗМЕНЕНИЙ В ДОКУМЕНТАЦИЮ ПО ПЛАНИРОВКЕ ТЕРРИТОРИИ, ограниченной улицами Лодыгина, Титова, Строительная и лесным массивом (в районе промышленной зоны) г.Саранска, включая проект межевания, в части изменения планировки территории (проект межевания территории) земельного участка, расположенного в районе ул. Лодыгина г.Саранска			
Основная часть проекта межевания территории		стадия	лист
		РП	ПМ-1
			3
Схема расположения проектируемой территории в составе ранее разработанной документации по планировке территории М 1 : 5 000		ООО "Региональный научно-исследовательский центр"	