
























Ведомость жилых и общественных зданий и сооружений

Наименование и обозначение	№ этажа	Количество	Площадь, м <sup>2</sup>		Строительный объем, м <sup>3</sup>					
			здания	всего						
1 - Жилой дом (сущ.сб.)	9	3	27	81	339,75	1019,25	1623,42	4870,26	10355,96	31067,88
ТП-2х400 «ВА (ООО «Энергоинв»)	1	1			4,250	4,250				
5 Жилой дом (спрощ.)	9	1	90	90	1005,38	5013,07	5013,07	29387,70	29387,70	7029387,70
6 Жилой дом (спрощ.)	9	1	80	80	809,71	3935,52	3935,52	23535,8	23535,8	23535,8
6а Жилой дом (проектир.)	9	1	63	63	538,18	2955,42	2955,42	16522,0	16522,0	16522,0
7А Жилой дом (проектир.)	9	1	27	27	360,30	1857,24	1857,24	10565,34	10565,34	10565,34
7 Жилой дом (проектир.)	9	1	88	88	809,71	4461,54	4461,54	23535,8	23535,8	23535,8
8 Жилой дом (проектир.)	9	1	88	88	806,86	4461,54	4461,54	23618	23618	23618

Условные изображения

-  Граница территории
-  Границы территории с учетом участков за красной линией
-  Красная линия (соблюдает с границей элементов планировочной структуры)
-  Линия застройки
-  Существующие границы земельных участков (по данным ЕГРН)
-  Граница затопления наводковыми водами р Инсар и Тагла, 130 м
-  Граница санитарно-защитных зон
-  Территория существующих строений.
-  Зона планируемого размещения объектов капитального строительства
-  Здания существующие
-  Здания проектируемые
-  Здания строящиеся
-  Частный сектор
-  Дороги проезды существующие
-  Тропушары существующие
-  Дороги проезды проектируемые
-  Площадки для игр детей
-  Площадки для отдыха взрослых
-  Площадки для занятия физкультурой на свежем воздухе
-  Площадки для хозяйственных нужд
-  Стоянки для автомобилей
-  Подборные стенки
-  Граница зон действия публичных сервититов



Согласовано:	
АС	Веселова
Инв. N подл	Подпись и дата
Взам инв N	

46/2020-ПТТ		Документация по планировке территории (проект планировки территории, проект межевания территории), расположенной ул. Карленко от жилого дома №5 и ул. Лескоба от жилого дома №7 до жилого дома №27 в г. Саранске	
Изм	Колуч	Лист	№док
ГАП	Абдуллин	Подп	Дата
ГИП	Соколов		
Разраб.	Абдуллин		
Н.Констр.	Соколов		
Основная часть проекта планировки территории		Складья	Лист
Чертеж планировки территории		ПТТ	15
М 1:1000		ООО МОРДОВТРАЖДАПРОЕКТ	