





						146/ 2020-ПП			ГП						
Условные обозначения:						Изм.	Кол.уч.	Лист	№ док.	Подпись	Дата	ВНЕСЕНИЕ ИЗМЕНЕНИЙ В ДОКУМЕНТАЦИЮ ПО ПЛАНИРОВКЕ ТЕРРИТОРИИ, ОГРАНИЧЕННОЙ УЛИЦАМИ СУЩИНСКОГО, КОСАРЕВА, ГОЖУВСКАЯ 2 САРАНСКА, ВКЛЮЧАЯ ПРОЕКТ МЕЖДЕЛЕНИЯ, В ЧАСТИ ИЗМЕНЕНИЯ ПЛАНИРОВКИ ТЕРРИТОРИИ (ПРОЕКТ ПЛАНИРОВКИ ТЕРРИТОРИИ, ПРОЕКТ МЕЖДЕЛЕНИЯ ТЕРРИТОРИИ) ЗЕМЕЛЬНОГО УЧАСТКА С КАДАСТРОВЫМ НОМЕРОМ 13:23:1101095:77, РАСПОЛОЖЕННОГО В РАЙОНЕ УЛ. КОСАРЕВА 2 САРАНСКА			
Границы:  - проектируемая территория, в отношении которой осуществляется подготовка проекта планировки  - граница элемента планировочной структуры						Н. контр.		Ланкина Ю.А.				Материалы по обоснованию проекта планировки территории	стадия	лист	листов
						Инженер		Тюрин М.В.					РП	ПП-2	10
						Схема расположения элемента планировочной структуры в системе ранее разработанного проекта планировки территории М 1 : 5 000						ООО "Региональный научно-исследовательский информационный центр"			