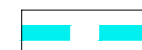












Условные обозначения

-  — Границы разработки проекта планировки территории
-  — Красная линия (граница элемента планировочной структуры)
-  — Линия отступа от красных линий
-  — Планируемые объекты капитального строительства
-  — Существующие асфальтобетонные покрытия дорог и проездов
-  — Проектируемые асфальтобетонные покрытия дорог и проездов
-  — Существующие тротуары
-  — Озелененные территории
-  — Проектируемые парковки
-  — Поворотные точки координат

Ведомость координат существующих красных линий

№ п/п	X	Y	Длина линии
1	392928.21	1293893.02	82.60
2	392927.46	1293810.41	21.20
3	392928.87	1293789.26	
Длина трассы = 103.81м			ΣL=103.81м

Инв. N подл.	
Подп. и дата	
Взам. инв. N	

						67/2020		
						Документация по внесению изменений в документацию по планировке территории, ограниченной ул. Севастопольская, пр. 70 лет Октября Саранска и поймой р. Инсар г. Саранска, включая проект межевания, в части изменения планировки территории (проект планировки территории, проект межевания территории) земельного участка с кадастровым номером 13:23:1103093:520, расположенного по адресу: г. Саранск, ул. Революционная, д. 2		
Изм.	Кол.уч.	Лист	№ док.	Подпись	Дата			
Разработал	Чендырев							
Основная часть проекта планировки территории						стадия	лист	листов
						П	ПП-1	
Разбивочный чертеж красных линий. М 1:500						 ООО "Проект-Сити"		