



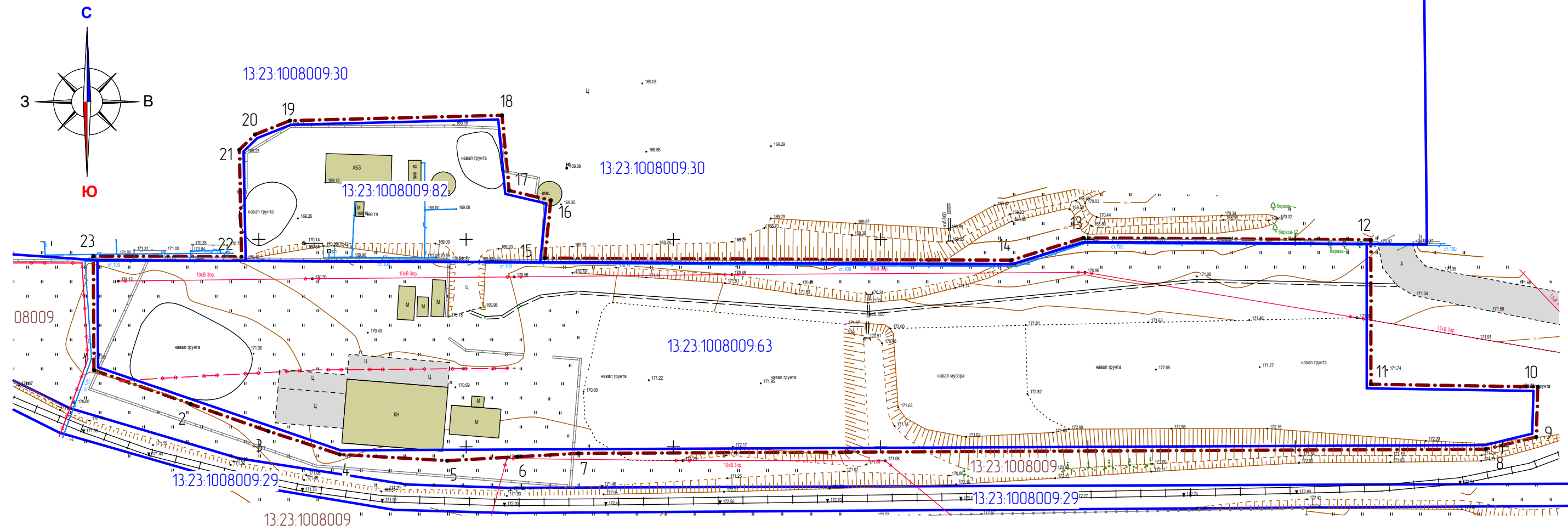


Условные обозначения:	
Границы:	
	- граница территории, в отношении которой осуществляется подготовка проекта планировки
	- граница земельных участков, зарегистрированных в едином государственном реестре недвижимости
Существующие территории:	
	- существующее твердое покрытие
Существующие объекты:	
	- существующие нежилые здания и сооружения
13.23.0910238.7	- кадастровый номер земельного участка
13.23.0910238	- номер кадастрового квартала
7 ●	- угловые точки границ проектируемой территории



Перечень координат характерных точек границ территории, в отношении которой утвержден проект межевания

	Координата X	Координата Y
1	397568.51	1291110.20
2	397560.29	1291133.62
3	397553.71	1291152.32
4	397548.23	1291169.50
5	397546.68	1291195.42
6	397547.57	1291212.37
7	397548.42	1291227.05
8	397549.43	1291445.96
9	397552.38	1291458.16
10	397564.45	1291458.51
11	397565.08	1291418.26
12	397599.88	1291418.24
13	397600.36	1291348.91
14	397594.98	1291331.50
15	397595.49	1291218.96
16	397609.42	1291220.42
17	397611.77	1291210.36
18	397629.91	1291208.65
19	397628.62	1291157.50
20	397625.27	1291149.06
21	397621.59	1291145.28
22	397595.81	1291145.80
23	397595.97	1291110.03

Характеристика земельных участков, зарегистрированных в едином государственном реестре недвижимости

№ п/п	Кадастровый номер земельного участка	Вид права/Обременение	Правообладатель	Местоположение (адрес) участка	Площадь исходного участка, м²	Категория земель	Вид разрешенного использования
1	13.23.1008009.30	не зарегистрировано / Аренда	данные о правообладателе отсутствуют / Акционерное общество "Мордовспецстрой"	Местоположение установлено относительно ориентира, расположенного в границах участка. Почтовый адрес ориентира: Республика Мордовия, г. Саранск, ул. Промышленная 2-я, д. 1"а"	88182 +/-104	Земли населенных пунктов	Для размещения производственных помещений
2	13.23.1008009.63	не зарегистрировано / Аренда	данные о правообладателе отсутствуют / Общество с ограниченной ответственностью "Агростроймонтаж"	Местоположение установлено относительно ориентира, расположенного в границах участка. Почтовый адрес ориентира: Республика Мордовия, г. Саранск, ул. Промышленная 2-я, уч. 1В	14020 +/-41	Земли населенных пунктов	Для размещения объекта материально-технического снабжения, сбыта и заготовок (склада)
3	13.23.1008009.82	Сведения отсутствуют	Сведения отсутствуют	Местоположение установлено относительно ориентира, расположенного в границах участка. Почтовый адрес ориентира: Республика Мордовия, г. Саранск, ул. Промышленная 2-я	2204 +/-16	Земли населенных пунктов	склады

						68/2020-ПП			ГП		
Изм.	Кол.чч.	Лист	№ док.	Подпись	Дата	Внесение изменений в документацию по планировке территории, ограниченной автодорогой на Ульяновск, улицы 1-я Промышленная и 2-я Промышленная г. Саранск, включая проект межевания, в части изменения планировки территории (Проект планировки территории, проект межевания территории) земельного участка с кадастровым номером 13.23.1008009.63, расположенного в районе ул. 2-я Промышленная г. Саранск, земельный участок "В"					
						Материалы по обоснованию проекта межевания территории			стадия	лист	листов
									РП	ПМ-3	12
						Чертеж границ существующих земельных участков. Чертеж местоположения существующих объектов капитального строительства			ООО "Региональный научно-исследовательский информационный центр"		
						М 1:1 000					