










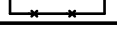





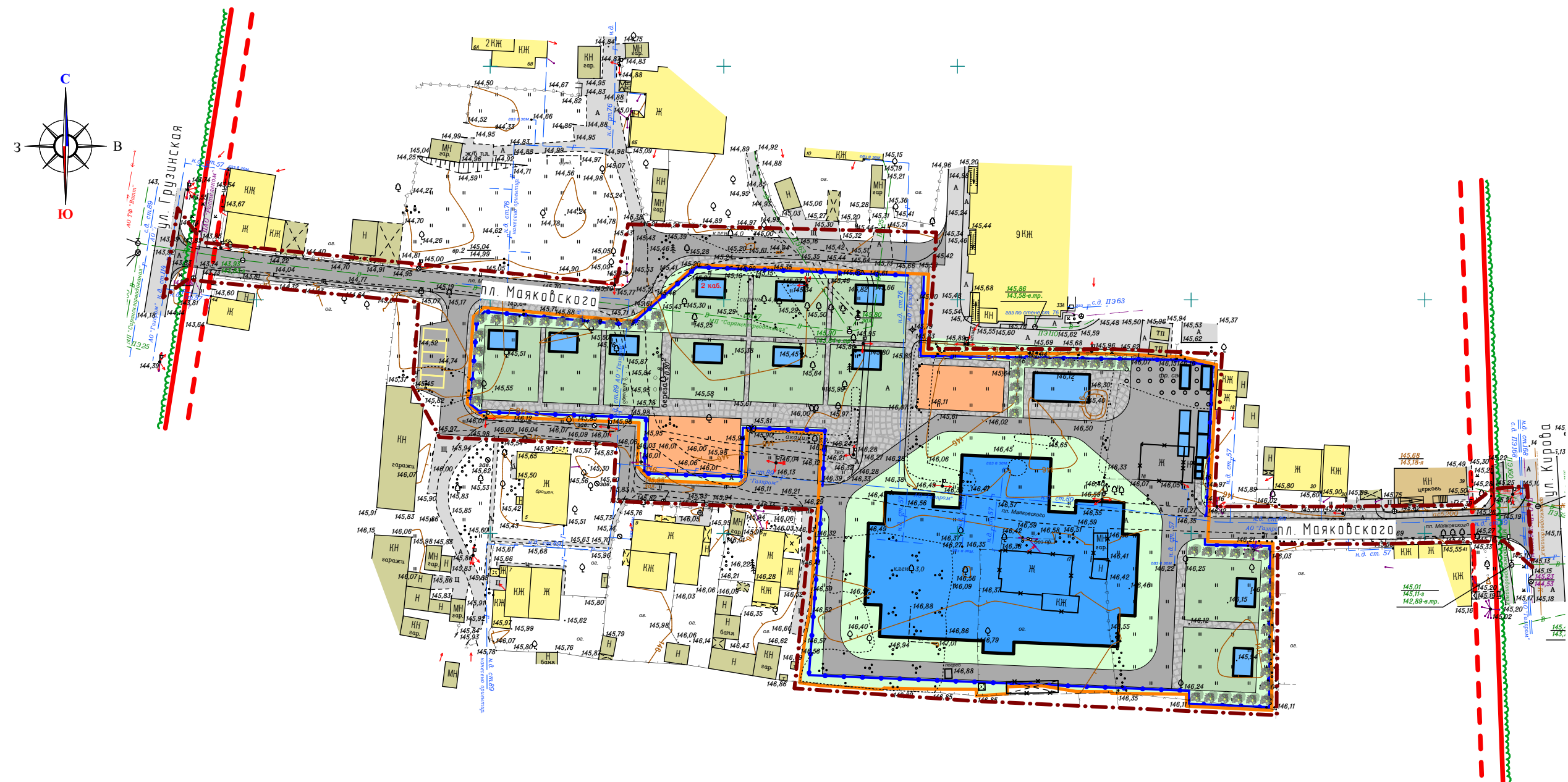


Условные обозначения:	
Границы:	
	– граница территории, в отношении которой осуществляется подготовка проекта планировки
	– граница существующего элемента планировочной структуры
	– существующие красные линии
	– существующие линии отступа от красных линий
	– граница зоны планируемого размещения объектов капитального строительства местного значения
Существующие объекты:	
	– существующие нежилые здания и сооружения
	– существующие жилые здания
	– существующие культовые объекты
Проектируемые объекты:	
	– проектируемое здание детского сада (на 250 мест)
	– проектируемые некапитальные здания и сооружения
	– проектируемые спортивные площадки
	– здания и сооружения подлежащие сносу
Существующие территории:	
	– существующее асфальтобетонное покрытие
Проектируемые элементы благоустройства:	
	– проектируемая улично-дорожная сеть
	– проектируемые гостевые парковки
	– проектируемые пешеходные дорожки
	– проектируемое ограждение территории детского сада



						35/2020-ПП			ГП		
Изм.	Кол.ч.	Лист	№ док.	Подпись	Дата	Внесение изменений в документацию по планировке территории, ограниченной улицами Московская, А.Невского, Старопаисовская и правым берегом реки Саранка г. Саранск, в части изменения планировки территории (проект планировки территории) и выполнения проекта межевания территории земельного участка, расположенного в квартале, ограниченном улицами Садовая, Кирова, Республиканская, Грузинская г. Саранск, для размещения детского сада					
Н. контр						Основная часть проекта планировки территории			статья	лист	лист
						РП	ПП-1	14			
Инженер						Чертеж планировки территории М 1:1 000			ООО "Региональный научно-исследовательский информационный центр"		