







Условные обозначения:

Границы:	
	- граница территории, в отношении которой осуществляется подготовка проекта планировки
	- граница зоны планируемого размещения объекта капитального строительства местного значения
Существующие территории:	
	- существующее твердое покрытие
Существующие объекты:	
	- существующие нежилые здания и сооружения

Изм.	Кол.уч.	Лист	№ док.	Подпись	Дата
					
Н. контр.	Ланкина Ю.А.				
Инженер	Тюрин М.В.				

91/ 2020-ПП			ГП
Внесение изменений в документацию по планировке территории, ограниченной автодорогой на Ульяновск, улицы 1-я Промышленная и 2-я Промышленная г.Саранск, включая проект межевания, в части изменения планировки территории (проект планировки территории, проект межевания территории) земельных участков с кадастровыми номерами 13:23:0080101:233 и 13:23:0080101:239 с целью их перераспределения			
Основная часть проекта, планировки территории		стадия	лист
		РП	ПП-1
		лист	8
Чертеж планировки территории		ООО "Региональный научно-исследовательский информационный центр"	
М 1:1000			