









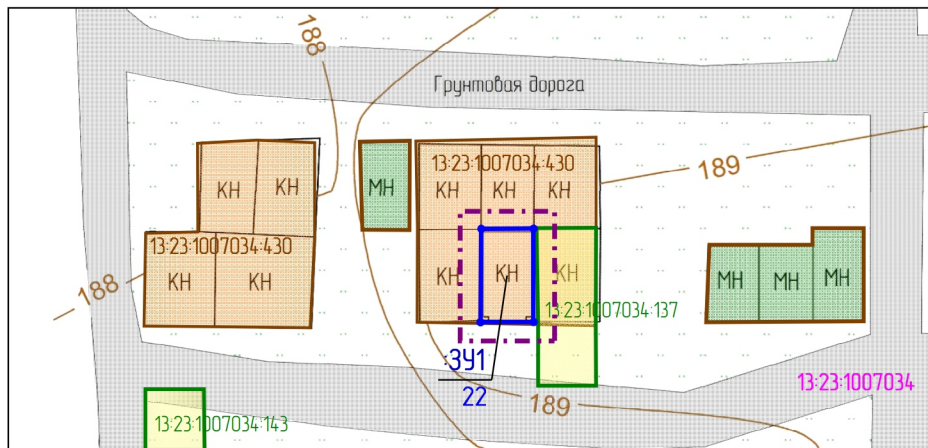
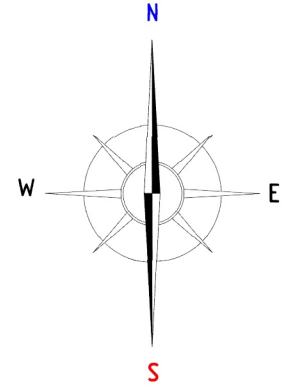


## Условные обозначения

Границы:	
	- граница проектируемой территории
	- граница земельных участков, поставленных на государственный кадастровый учет
	- граница образуемого земельного участка
	- кадастровый номер земельного участка, объекта капитального строительства
	- кадастровый номер квартала
	- фактическая площадь образуемого земельного участка, кв. м
Существующие территории:	
	- территории земельных участков, зарегистрированных в ЕГРН
	- улично-дорожная сеть
	- существующие нежилые здания
	- металлические гаражи



## Характеристика образуемого земельного участка

Условный номер ЗУ	Наименование вида разрешенного использования	Площадь земельного участка	Возможный способ образования земельного участка
ЗУ1	Хранение автотранспорта	22 кв.м.	Образование из земель государственная или муниципальная собственность на которые не разграничена

Взам. инв. №	Подп. и дата						Инв. № прод.	Основная часть проекта межевания		
	Изм.	Кол.ч.	Лист	Ндоп.	Подпись	Дата		Стадия	лист	листов
							Основная часть проекта межевания	РП	ПМ-2	
								МП "Кадастр"		
							Чертеж межевания территории Масштаб 1:500			

Документация по внесению изменений в документацию по планировке территории, ограниченной ул. 1-я Промышленная, ул. Пролетарская, ул. Лодыгина и Лямбирским шоссе (в районе промышленной зоны) г. Саранска, включая проект межевания, в части изменения планировки территории (проект межевания территории) земельного участка под доксом гаража №123, расположенного по адресу: г. Саранск, гаражное общество "Центролитовец"