







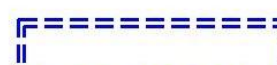









Условные обозначения

-  Проектируемые красные линии
-  Границы санитарно-защитных зоны
-  Границы территорий детских дошкольных учреждений
-  Ранее запроектированные жилые здания
-  Проектируемые жилые здания
-  Проектируемые общественные здания
-  Проектируемые подземный гараж- стоянка на 100 автомашин
-  Проектируемые полуподземная стоянка для легковых автомашин
-  Существующий подземный гараж- стоянка
-
- Зоны не относящиеся к проектируемой территории**
-  Территории общественных зданий городского и республиканского значения
-  Коммунально- складская зона. Территория подземного водохранилища.
-  Проектируемые край ул. Коммунистическая с учетом расширения

Условные обозначения:	
	Границы: - проектируемая территория, в отношении которой осуществляется подготовка проекта планировки
	- граница существующего элемента планировочной структуры

					09/2020-ПП		ГП	
Изм.	Колуч.	Лист	N док.	Подпись	Дата	ВНЕСЕНИЕ ИЗМЕНЕНИЙ в документацию по планировке территории, ограниченной улицами Коммунистическая, Ботевградская, Полежаева, Тлова 2 Саранска, в части изменения планировки территории (проект планировки территории, проект межевания территории) в части земельных участков с кадастровыми номерами 13-23-09-02/50/52, 13-23-09-02/50/53, 13-23-09-02/50/54 и прилегающей территории		
Н. контр.	Ланкина Ю.А.					Материалы по обоснованию проекта планировки территории	стадия	
Инженер	Тюрин М.В.					РП	лист	
						ПП-2	листо	
							12	
Схема расположения элемента планировочной структуры М 1 : 4 000							ООО "Региональный научно-исследовательский информационный центр"	