





Условные обозначения:

	- проектируемая территория, в отношении которой осуществляется подготовка проекта планировки
	- граница элемента планировочной структуры

						52/2020-ПП	ГП
Изм.	Кол.уч.	Лист	№ док.	Подпись	Дата	ВНЕСЕНИЕ ИЗМЕНЕНИЙ В ДОКУМЕНТАЦИЮ ПО ПЛАНИРОВКЕ ТЕРРИТОРИИ, ограниченной улицами Масковская, А. Невского, Старопосадская и правым берегом реки Саранга, в части изменения проекта планировки и выполнения проекта межевания территории земельного участка с кадастровым номером 13-23-0910238-208, расположенного по адресу: г. Саранск, ул. Красноармейская, 47	
Н. контр.		Ланкина Ю.А.				Материалы по обоснованию проекта планировки территории	стадия РП
Инженер		Асташов М.А.				Материалы по обоснованию проекта планировки территории	лист ПП-2
						Схема расположения элемента планировочной структуры в системе ранее разработанного проекта планировки территории М 1 : 1 000	лист 10
							ООО "Региональный научно-исследовательский центр"