





Условные обозначения:	
Границы:	
	- проектируемая территория, в отношении которой осуществляется подготовка проекта планировки
	- граница существующего элемента планировочной структуры

						31/2020-ПП			ГП			
Изм.	Кол.уч.	Лист	N док.	Подпись	Дата	ВНЕСЕНИЕ ИЗМЕНЕНИЙ В ДОКУМЕНТАЦИЮ ПО ПЛАНИРОВКЕ ТЕРРИТОРИИ, ограниченной улицами Лодыгина, Титова, Строительная и лесным массивом (в районе промышленной зоны) г.Саранска, включая проект межевания, в части изменения планировки территории (проект планировки территории, проект межевания территории) земельного участка с кадастровым номером 13-23-1005074-153, расположенного в районе ул.Строительная г.Саранска						
Н. контр.		Ланкина Ю.А.				Материалы по обоснованию проекта планировки территории	стадия	лист	листов			
Инженер		Тюрин М.В.					РП	ПП-2	11			
						Схема расположения элемента планировочной структуры в системе ранее разработанного проекта планировки территории				ООО "Региональный научно-исследовательский информационный центр"		
						М 1 : 10 000						