












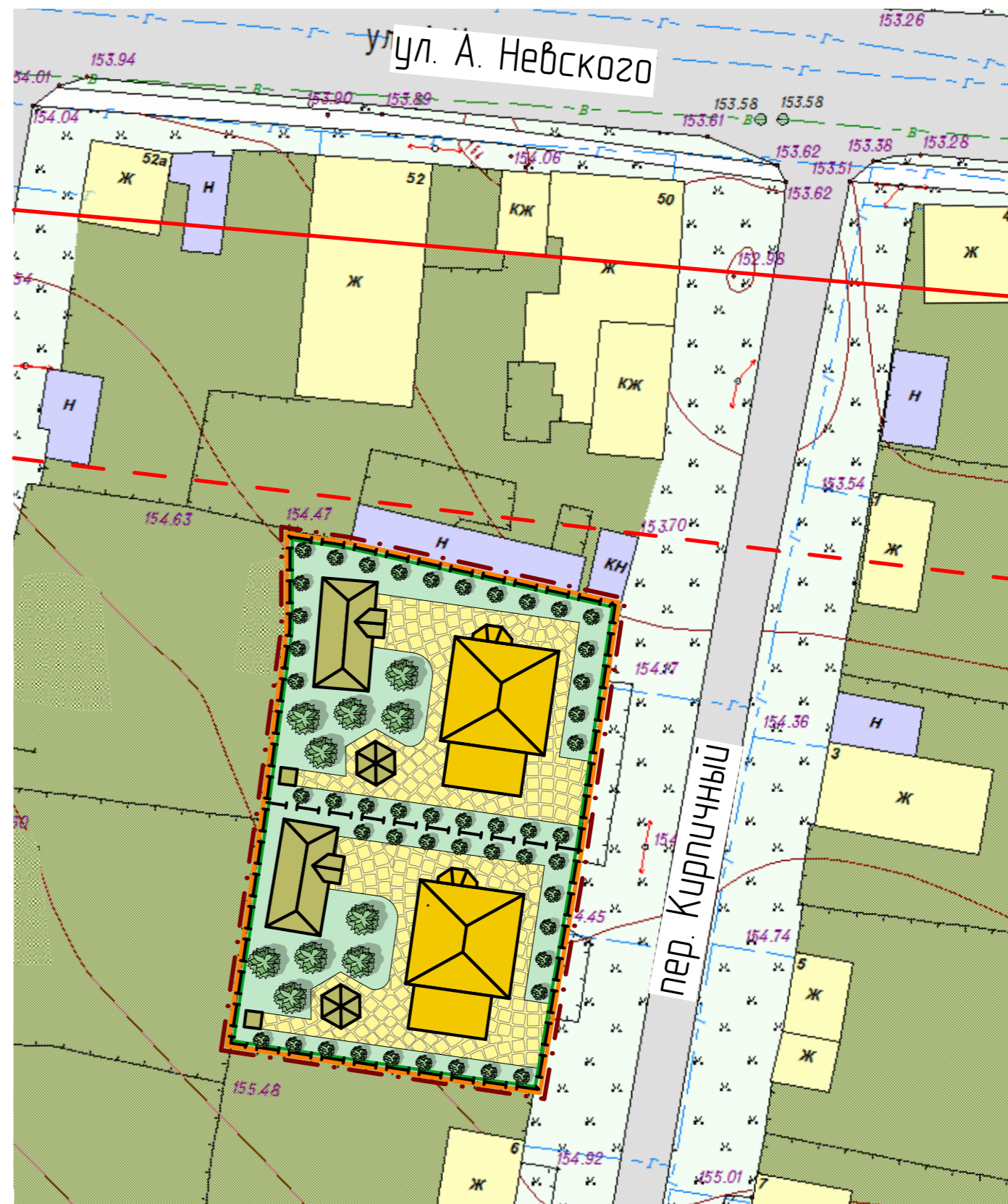
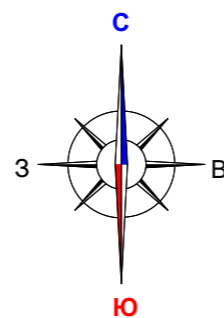




Условные обозначения:

	- граница территории, в отношении которой осуществляется подготовка проекта планировки
	- граница зоны планируемого размещения объектов капитального строительства местного значения
	- граница зоны планируемого размещения малоэтажной жилой застройки
	- существующие красные линии
	- линия отступа от красных линий
Существующие объекты:	
	- существующие жилые здания и сооружения
	- существующие нежилые здания и сооружения
Существующие территории:	
	- существующее асфальтовое покрытие
Элементы благоустройства территории	
	- проектируемые пешеходные дорожки
	- проектируемое ограждение участков
	- озелененные территории
Проектируемые объекты:	
	- проектируемые жилые здания
	- проектируемые нежилые здания и сооружения



						3/2019-ПП			ГП
Изм.	Кол.уч.	Лист	№ док.	Подпись	Дата	ВНЕСЕНИЕ ИЗМЕНЕНИЙ В ДОКУМЕНТАЦИЮ ПО ПЛАНИРОВКЕ ТЕРРИТОРИИ, ОГРАНИЧЕННОЙ УЛИЦАМИ А.НЕВСКОГО, ОСИПЕНКО, П.МОРОЗОВА, ЕДСЕВЬЕВА 2. САРАНКА, ВКЛЮЧАЯ ПРОЕКТ МЕЖЕВАНИЯ, В ЧАСТИ ИЗМЕНЕНИЯ ПЛАНИРОВКИ ТЕРРИТОРИИ (ПРОЕКТ ПЛАНИРОВКИ ТЕРРИТОРИИ, ПРОЕКТ МЕЖЕВАНИЯ ТЕРРИТОРИИ) ЗЕМЕЛЬНЫХ ЧАСТКОК С КАДАСТРОВЫМИ НОМЕРАМИ 13:23:1113249:102 И 13:23:1113249:103			
Н. контр.		Ланкина Ю.А.				Основная часть проекта планировки территории	стадия	лист	листов
Инженер		Асташов М.А.					РП	ПП-1	11
Чертеж планировки территории. Чертеж красных линий М 1 : 500							ООО "Региональный научно-исследовательский центр"		