









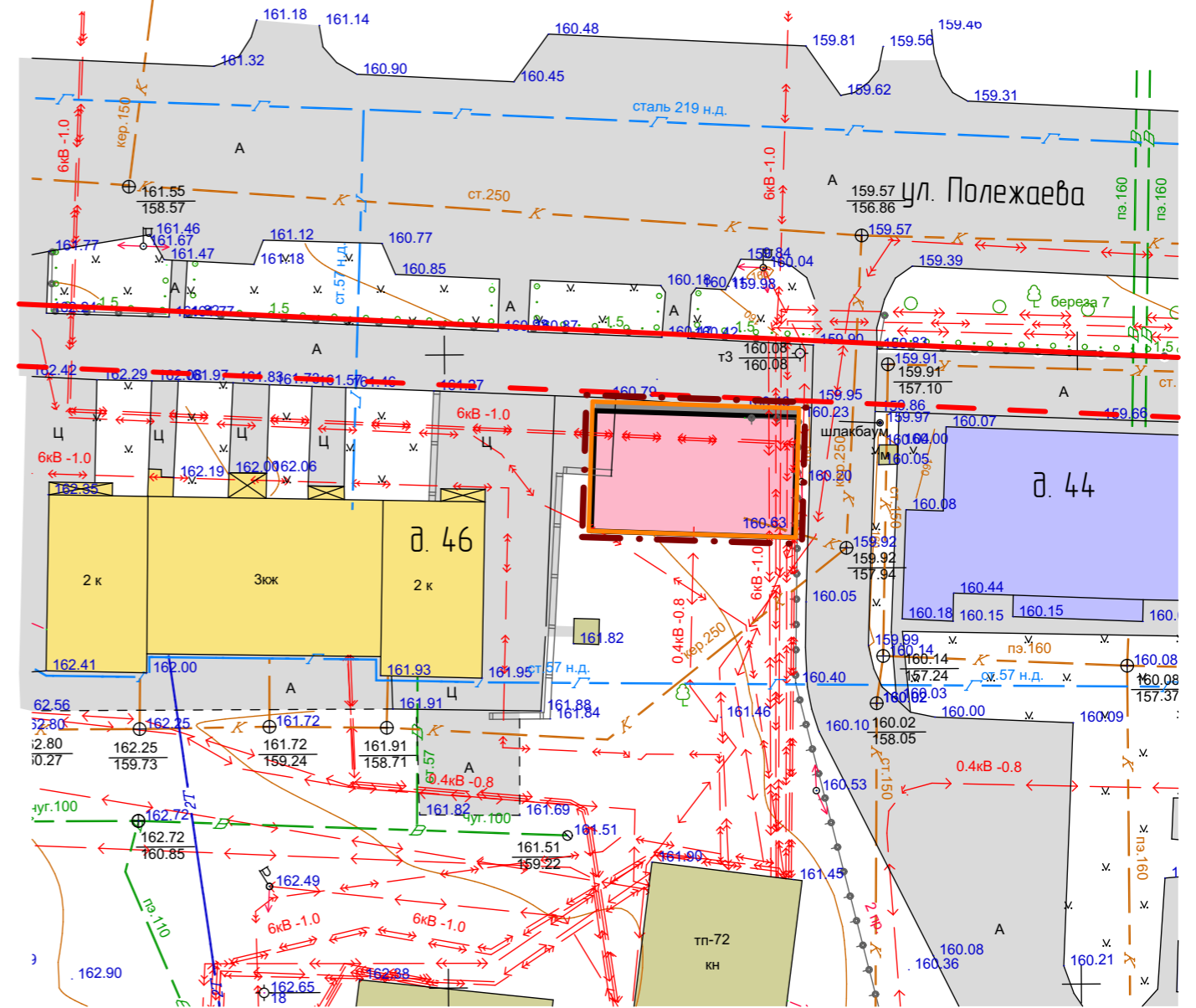
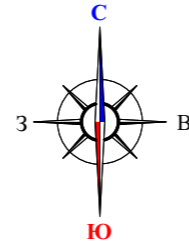




Условные обозначения:	
	- граница территории, в отношении которой осуществляется подготовка проекта планировки
	- граница зоны планируемого размещения объектов капитального строительства местного значения
	- существующие красные линии
	- существующие линии отступа от красной линии
Существующие территории:	
	- существующее асфальтовое покрытие
Проектируемые территории:	
	- проектируемое асфальтовое покрытие
Существующие объекты:	
	- существующие нежилые здания и сооружения
	- существующие жилые здания
	- существующие здания образовательных учреждений
Проектируемые объекты:	
	- проектируемый объект общественного питания



						109/2019-ПП			ГП		
Изм.	Кол.уч.	Лист	N док.	Подпись	Дата	ВНЕСЕНИЕ ИЗМЕНЕНИЙ В ДОКУМЕНТАЦИЮ ПО ПЛАНИРОВКЕ ТЕРРИТОРИИ, ОГРАНИЧЕННОЙ УЛИЦАМИ Полежаева, Большевикская, Б.Хмельницкая, Пролетарская г.Саранск, включая проект межевания, в части изменения планировки территории (проект планировки территории, проект межевания территории) земельного участка, расположенного в районе жилого дома № 46 по улице Полежаева г.Саранск					
Н. контр		Ланкина Ю.А.				Основная часть проекта планировки территории			стадия	лист	листов
Инженер		Асташов М.А.							РП	ПП-1	12
						Чертеж планировки территории. Чертеж красных линий М 1:500			ООО "Региональный научно-исследовательский информационный центр"		