

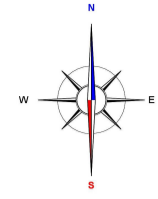




Условные обозначения:	
Границы:	
	- проектируемая территория, в отношении которой осуществляется подготовка проекта планировки
	- граница элемента планировочной структуры



Условные обозначения:	
Границы:	
	- граница проектируемой территории
	- проектируемые красные линии
	- линия регулирования застройки
	- граница проектируемых земельных участков
	- граница существующих земельных участков
	- охранная зона магистральных сетей
Существующие объекты:	
	- существующие жилые здания
	- существующие производственные здания и сооружения
	- существующие гаражи
	- существующие общественные здания и сооружения
	- существующие образовательные учреждения
Существующие территории:	
	- существующая улично-дорожная сеть
	- озелененные территории
	- территория объектов сельскохозяйственного производства
	- территория объектов торговли
	- территория многоквартирных жилых домов
	- территория индивидуальных жилых домов
	- территория образовательных учреждений
	- территория производственных зданий и сооружений
Проектируемые объекты:	
	- проектируемые общественные здания и сооружения
	- проектируемые жилые здания
	- проектируемые объекты инженерной инфраструктуры
	- проектируемые гаражи
	- проектируемые объекты транспортной инфраструктуры
	- здания и сооружения подлежащие сносу
Проектируемые территории:	
	- территория ботанического сада
	- проектируемое асфальтовое покрытие
	- проектируемые парковки
	- территория для размещения объектов торгово-бытового назначения
	- территория для эксплуатации индивидуальных жилых домов
	- территория для эксплуатации гаражей
	- территория объектов сельскохозяйственного производства
	- проектируемая многоуровневая развязка
	- территория для ведения личного подсобного хозяйства
	- территория для размещения предприятий транспортной инфраструктуры

						104/2019-ПП		ГП	
Изм.	Колуч.	Лист	N док.	Подпись	Дата	ВНЕСЕНИЕ ИЗМЕНЕНИЙ В ДОКУМЕНТАЦИЮ ПО ПЛАНИРОВКЕ ТЕРРИТОРИИ, ОГРАНИЧЕННОЙ УЛ. КРАСНОЙ, ТЕРРИТОРИЕЙ БОТАНИЧЕСКОГО САДА И АВТОМОБИЛЬНОЙ ДОРОГОЙ (ИЗЪЕМАЯ ЧАСТЬ ЗЕМЕЛЬНЫХ УЧАСТКОВ) В П. ЛУБКА ГО. САРАЕВСКОЙ ОБЛАСТИ (ИСКЛЮЧАЯ ТЕРРИТОРИЮ, ОГРАНИЧЕННУЮ УЛ. КРАСНОЙ, УЛ. РАБОЧЕЙ, УЛ. МЫШКИНА ГО. САРАЕВСКОЙ ОБЛАСТИ) (ВКЛЮЧАЯ ПРОЕКТ МЕЖУЗЛОВЫХ ИЗМЕНЕНИЯ ПЛАНИРОВКИ ТЕРРИТОРИИ, ПРОЕКТ МЕЖУЗЛОВЫХ ТЕРРИТОРИЙ ЗЕМЕЛЬНЫХ УЧАСТКОВ С КАДАСТРОВЫМ НОМЕРОМ 13:23:010301:228)			
Н. контр.	Ланкина Ю.А.					Материалы по обоснованию проекта планировки территории		лист	10
Инженер	Астахов М.А.					Схема расположения элемента планировочной структуры в системе ранее разработанного проекта планировки территории М 1 : 6 000		РП	ПП-3
							ООО "Региональный научно-исследовательский центр"		