





Проектируемая территория

ул. Лодыгина

ул. Титова

ул. Строительная

Условные обозначения:	
Границы:	
	- проектируемая территория, в отношении которой осуществляется подготовка проекта планировки
	- граница существующего элемента планировочной структуры

						45/2019-ПП			ГП		
Изм.	Кол.уч.	Лист	N док.	Подпись	Дата	ВНЕСЕНИЕ ИЗМЕНЕНИЙ В ДОКУМЕНТАЦИЮ ПО ПЛАНИРОВКЕ ТЕРРИТОРИИ, ограниченной улицами Лодыгина, Титова, Строительная и лесным массивом (в районе промышленной зоны) г.Саранска, включая проект межевания, в части изменения планировки территории (проект планировки территории, проект межевания территории) земельного участка с кадастровым номером 13-23-1005074-153, расположенного в районе ул.Строительная г.Саранска					
Н. контр		Ланкина Ю.А.				Материалы по обоснованию проекта планировки территории	стадия	лист	листов		
Инженер		Тюрин М.В.					РП	ПП-2	11		
Схема расположения элемента планировочной структуры в системе ранее разработанного проекта планировки территории М 1 : 10 000							ООО "Региональный научно-исследовательский центр"				