






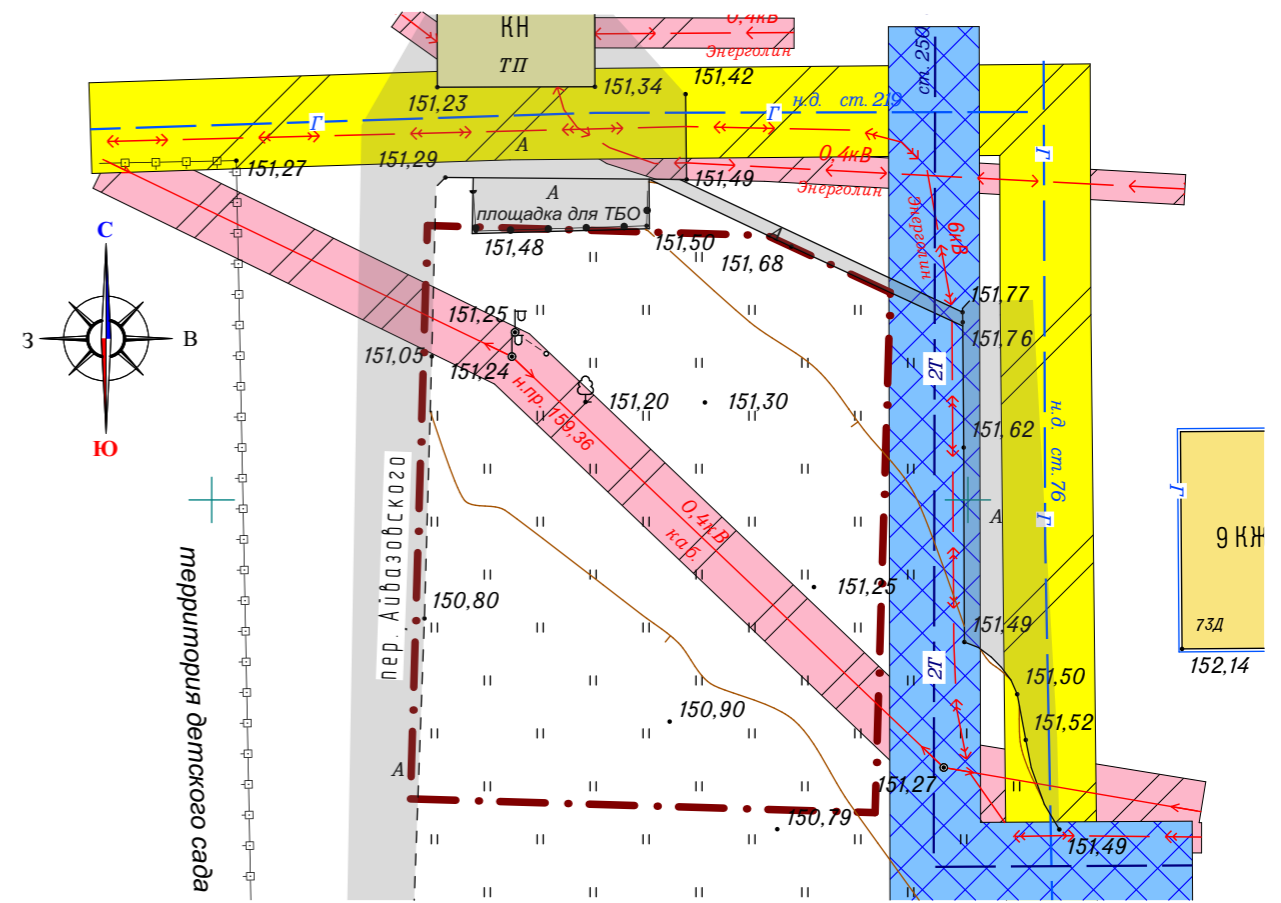




Условные обозначения:	
Границы:	
	- граница территории, в отношении которой осуществляется подготовка проекта планировки
Существующие территории:	
	- улично-дорожная сеть
Существующие объекты:	
	- существующие нежилые здания и сооружения
	- существующие жилые здания
Охранные зоны инженерных коммуникаций	
	- охранный зона газопровода
	- охранный зона ЛЭП
	- охранный зона теплосетей



Изм.	Кол.уч.	Лист	N док.	Подпись	Дата	35/2019-ПП			ГП
<small>ВНЕСЕНИЕ ИЗМЕНЕНИЙ В ДОКУМЕНТАЦИЮ ПО ПЛАНИРОВКЕ ТЕРРИТОРИИ, ОГРАНИЧЕННОЙ УЛИЦАМИ СЕВАСТОПОЛЬСКАЯ, ВОЛГОГРАДСКАЯ, КАРЛЕНКО И ПРОСПЕКТОМ 70 ЛЕТ ОКТЯБРЯ г.Саранска, включая проект межевания, в части изменения планировки территории (проект планировки территории, проект межевания территории) земельного участка, расположенного в районе пер. Аубазовского г.Саранска</small>						стадия	лист	листов	
						РП	ПМ-3	12	
Н. контр.		Ланкина Ю.А.				Материалы по обоснованию проекта межевания территории			ООО "Региональный научно-исследовательский информационный центр"
Инженер		Асташов М.А.				Чертеж границ зон с особыми условиями использования территории М 1:500			