








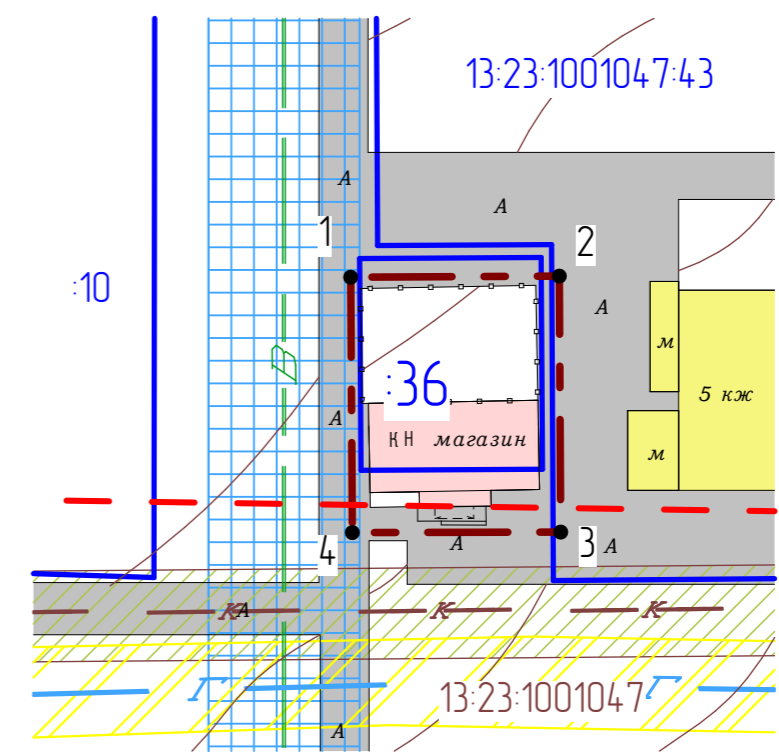
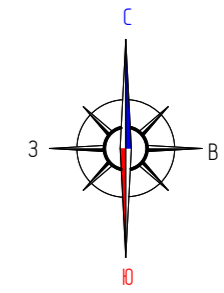


Условные обозначения:	
	- граница проектируемой территории
	- существующие красные линии
	- граница земельных участков зарегистрированных в государственном кадастре недвижимости
13:23:1007036 65	- кадастровый номер земельного участка
13:23:1007036	- номер кадастрового квартала
Существующие территории:	
	- существующее асфальтовое покрытие
Существующие объекты:	
	- существующие жилые здания
	- существующий объект торговли
7 ●	- угловые точки границ проектируемой территории
Охранные зоны инженерных коммуникаций	
	- охранная зона газопровода
	- охранная зона канализации
	- охранная зона водопровода



Перечень координат характерных точек границ территории, в отношении которой утвержден проект межевания

№ точки	Координата X	Координата Y
1	396027.30	1287962.40
2	396027.40	1287976.20
3	396010.50	1287976.30
4	396010.40	1287962.50

Характеристика земельных участков, зарегистрированных в едином государственном реестре недвижимости

№ п/п	Кадастровый номер земельного участка	Вид права/Обременение	Практический владелец	Местоположение (адрес) участка	Категория земель	Вид разрешенного использования	Площадь исходного участка, м²
1	13:23:1001047:36	Собственность	Саидигов Шахин Масим Озлы	Республика Мордовия, г. Саранск, пр-кт 60 лет Октября, д. 97/1	Земли населенных пунктов	Для размещения объекта торговли (кирпичного торгового павильона)	168 +/- 5 кв. м

						02/ 2019-ПП			ГП		
Изм.	Кол.уч.	Лист	N док.	Подпись	Дата	ВНЕСЕНИЕ ИЗМЕНЕНИЙ В ДОКУМЕНТАЦИЮ ПО ПЛАНИРОВКЕ ТЕРРИТОРИИ, ограниченной улицей Веселобского, бульваром Веденяпиных и проспектом 60 лет Октября города Саранска, включая проект межевания, в части изменения планировки территории (проект межевания территории) земельного участка с кадастровым номером 13:23:1001047:36					
						Материалы по обоснованию проекта межевания территории			стадия	лист	листов
									РП	ПМ-3	3
						Чертеж границ существующих земельных участков. Чертеж местоположения существующих объектов капитального строительства. Чертеж границ зон с особыми условиями использования территории М 1:500			ООО "Региональный научно-исследовательский центр"		