Крепление горизонтального газопровода Ду50-300 на стойке

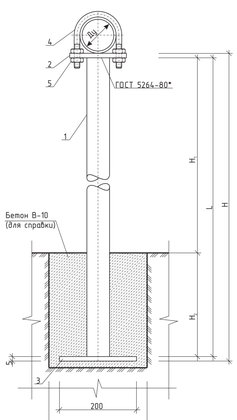

Рис. 1

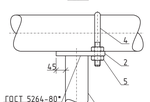

Рис. 2

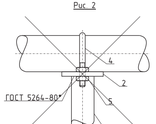

Поз. 2 Полка

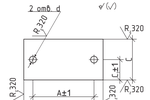

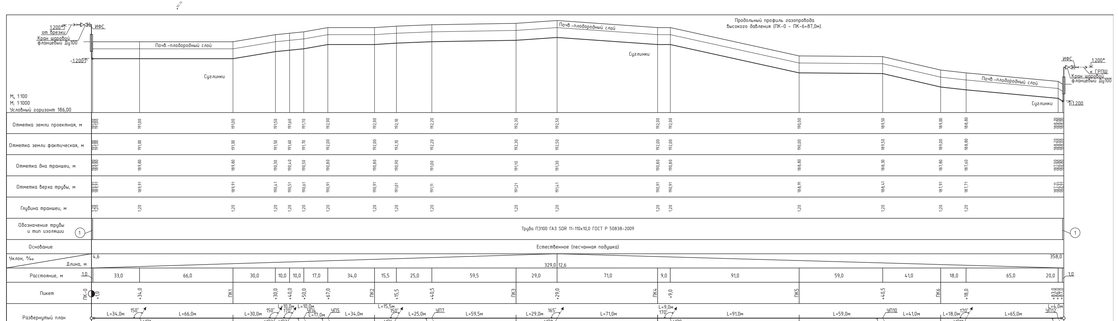

Узел врезки
М 1:50

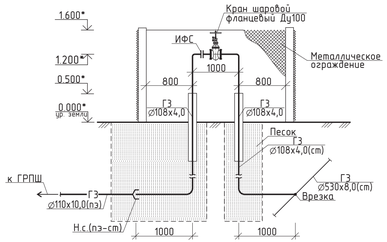

Условные обозначения
- граница территории, в отношении которой осуществляется подготовка проекта планировки
Существующие территории
- существующее асфальтобетонное покрытие
Существующие объекты
- существующий газопровод
Проектируемые объекты
- проектируемый линейный объект (газопровод-ввод к экологическому посевнику)
- проектируемый опознавательный столбик

Изм.	Кол.уч.	Лист	N док.	Подпись	Дата	24/2019-ПП
Н. контр.		Лонкина Ю.А.				ДОКУМЕНТАЦИЯ ПО ПЛАНИРОВКЕ ТЕРРИТОРИИ, проект планировки территории, проект межевания территории. Линейные объекты: «Газопровод-ввод высокого давления к экологическому посевнику недоимчего пункта «Кудрявцево» по адресу: г. Сургут, ул. Фурманова», проходящего по участку, лесного фонда с кадастровым номером 01:23:0000000:2545. В границах городского округа Сургут
Инженер		Асташов М.А.				Материалы по обоснованию проекта планировки территории
						Схема конструктивных и планировочных решений М 1:1000

Стадия	Лист	Листов
РП	ПП-4	

ООО "Региональный научно-исследовательский информационный центр"