








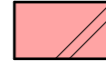




Ведомость координат  
границы проектирования

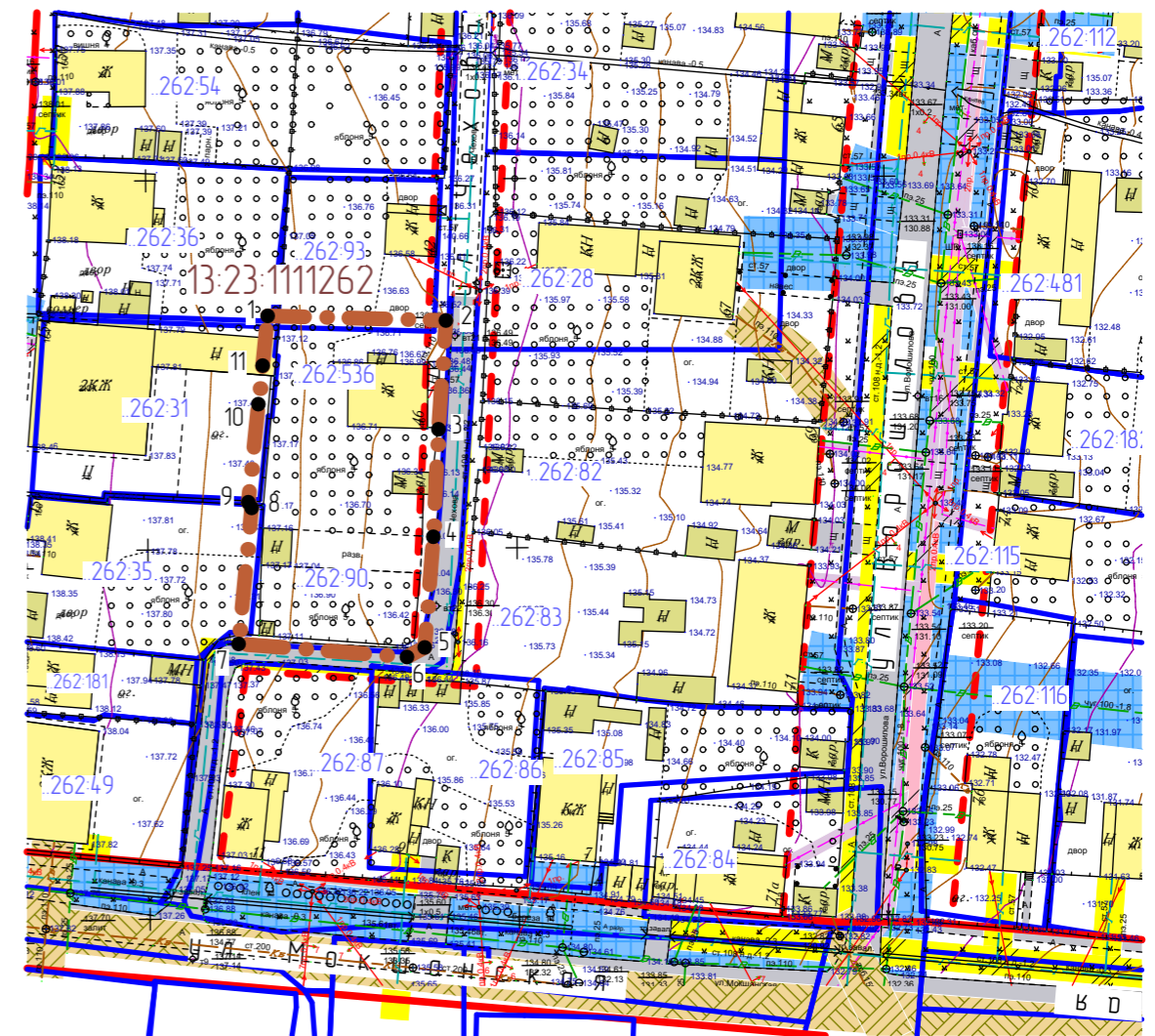
№ точки	Координата X	Координата Y
1	389666.01	1291849.31
2	389665.38	1291873.45
3	389650.65	1291872.45
4	389636.10	1291871.75
5	389621.11	1291870.58
6	389619.81	1291868.17
7	389621.58	1291845.37
8	389640.00	1291847.14
9	389640.78	1291846.69
10	389654.05	1291848.05
11	389654.01	1291848.55



Ведомость земельных участков, зарегистрированных в едином государственном реестре недвижимости

Кадастровый номер (исходного участка)	Ви объекта недвижимости	Адрес	Площадь исходного участка, кв. м.	Категория земель	Виды разрешенного использования	Вид права	Правообладатель
13:23:1111262:536	Земельный участок	Республика Мордовия, г. Саранск, ул. Чехова	915 +/- 11	Земли населённых пунктов	Для индивидуального жилищного строительства	-	Собственники помещений в многоквартирном доме
13:23:1111262:90	Земельный участок	Республика Мордовия, г. Саранск, ул. Чехова, д. 48	441	Земли населённых пунктов	Под строительство индивидуального жилого дома	Собственность	Петряев Вадим Михайлович

Условные обозначения:

Границы:	
	- граница проектируемой территории
	- существующие красные линии
	- линии отступа от красных линий
	- граница существующих земельных участков, зарегистрированных в едином государственном реестре недвижимости
Существующие территории:	
	- улично-дорожная сеть
Существующие объекты:	
	- существующие нежилые здания и сооружения
	- существующие жилые здания
Охранные зоны инженерных коммуникаций	
	- охранный зона ЛЭП
	- охранный зона газопровода
	- охранный зона водопровода
	- охранный зона канализационной сети
	33 - кадастровый номер земельного участка
13:23:1003057	- номер кадастрового квартала



Изм.	Кол.уч.	Лист	N док.	Подпись	Дата	7/2018-ПМ			
						ВНЕСЕНИЕ ИЗМЕНЕНИЙ в документацию по планировке территории, ограниченной ул. А.Невского, железной дорогой, ул. Мокшанская, ул. Масковская г. Саранск, включая проект межевания, в части изменения планировки территории (проект межевания территории) земельного участка, расположенного по адресу: г.Саранск, ул.Чехова, 46			
Н. контр	Ланкина Ю.А.					Материалы по обоснованию проекта межевания территории	стадия	лист	листов
Инженер	Асташов М.А.					Чертеж границ существующих земельных участков. Чертеж местоположения существующих объектов капитального строительства. Чертеж границ зон с особыми условиями использования территории. М 1:1 000	РП	ПМ-3	3
							ООО "Региональный Научно Исследовательский Информационный Центр"		