







Условные обозначения

-  - граница кадастрового квартала
-  - граница земельных участков, сведения о которых содержатся в ЕИРН
-  13:23:1101210:99 - кадастровый номер земельного участка
-  1 - характерная поворотная точка
-  C1 - обозначение сервитута
-  - граница зон действия публичных сервитутов

Взам. инв. N

Подпись и дата

Инв. N подл.

Изм.	Кол.у	Лист	N док	Подпись	Дата
Директор	Большаков				
ГИП	Семибратов				
Исполнил	Кладова				
Начитп	Гомидратов				

18.17-02 ПМТ

Внесение изменений в документацию по планировке территории, ограниченной ул.Волгоградская, пер. Иркутский, р.Табла, ул.Тамбовская з. Саранска, включая проект межевания, в части изменения планировки территории (проект межевания территории), ограниченной ул. Волгоградская, ул.Стрелецкая, ул.Курская з. Саранска

Основная часть проекта межевания территории	стадия	лист	листов
	П	3	

Чертеж границ зон действия публичных сервитутов
М 1:1000

ООО "ДСК-Проект"