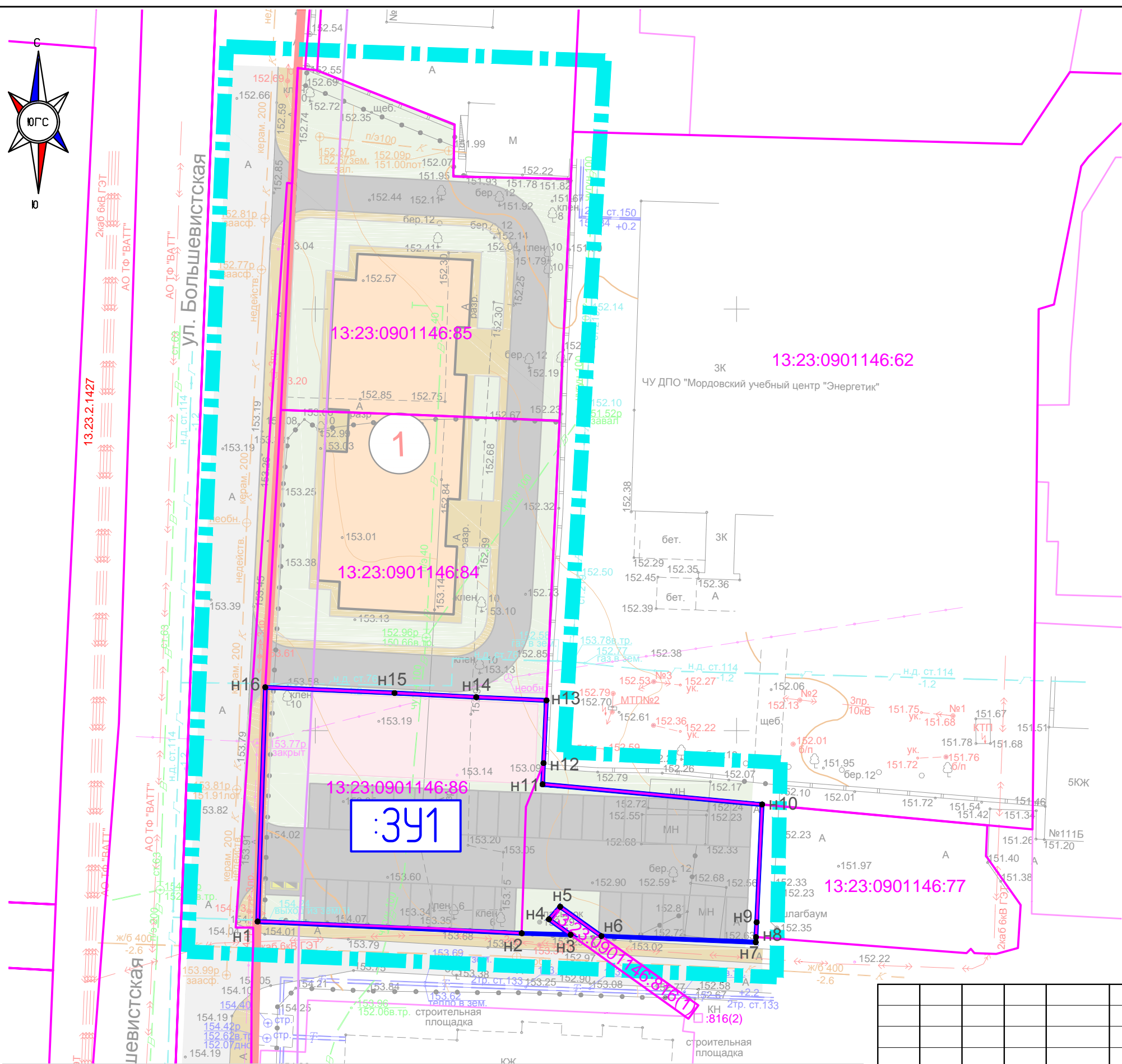



Вариант 2, этап 1




- Условные обозначения
- — красные линии (граница элемента планировочной структуры)
 - — граница разработки
 - — линия регулирования застройки
 - — граница землепользований зарегистрированных в ЕГРН
 - — граница образуемого земельного участка
 - :3У1 — номер образуемого земельного участка
 - н8 — номер поворотной точки координат

Инф. N подл.	
Подп. и дата	
Взам. инб. N	

Характеристика образуемых земельных участков

Условный номер образуемого земельного участка	Вид разрешенного использования	Площадь образуемого земельного участка, кв.м.
:3У1	Многоэтажная жилая застройка (высотная застройка)	1 359

Изм.	Кол.уч.	Лист	№ док.	Подпись	Дата
	Разработал	Чендырев			
	ГИП	Каханов			

28/2018		
Документация по внесению изменений в документацию по планировке территории, ограниченной проспектом Ленина и улицами Васенко, Пролетарская, Строительная г. Саранска, включая проект межевания, в части изменения планировки территории (проект планировки территории, проект межевания территории), ограниченной улицами Большевикская, Васенко, проспектом Ленина и территорией ПАО "МРСК Волги" - "Мордовэнерго" г. Саранска		
Основная часть проекта межевания территории	стадия П	лист ПМ-1-3
Чертеж межевания территории (второй вариант, первый этап). М 1:500	 ООО "ПРОЕКТ-СИТИ"	