











### Характеристики образуемых земельных участков

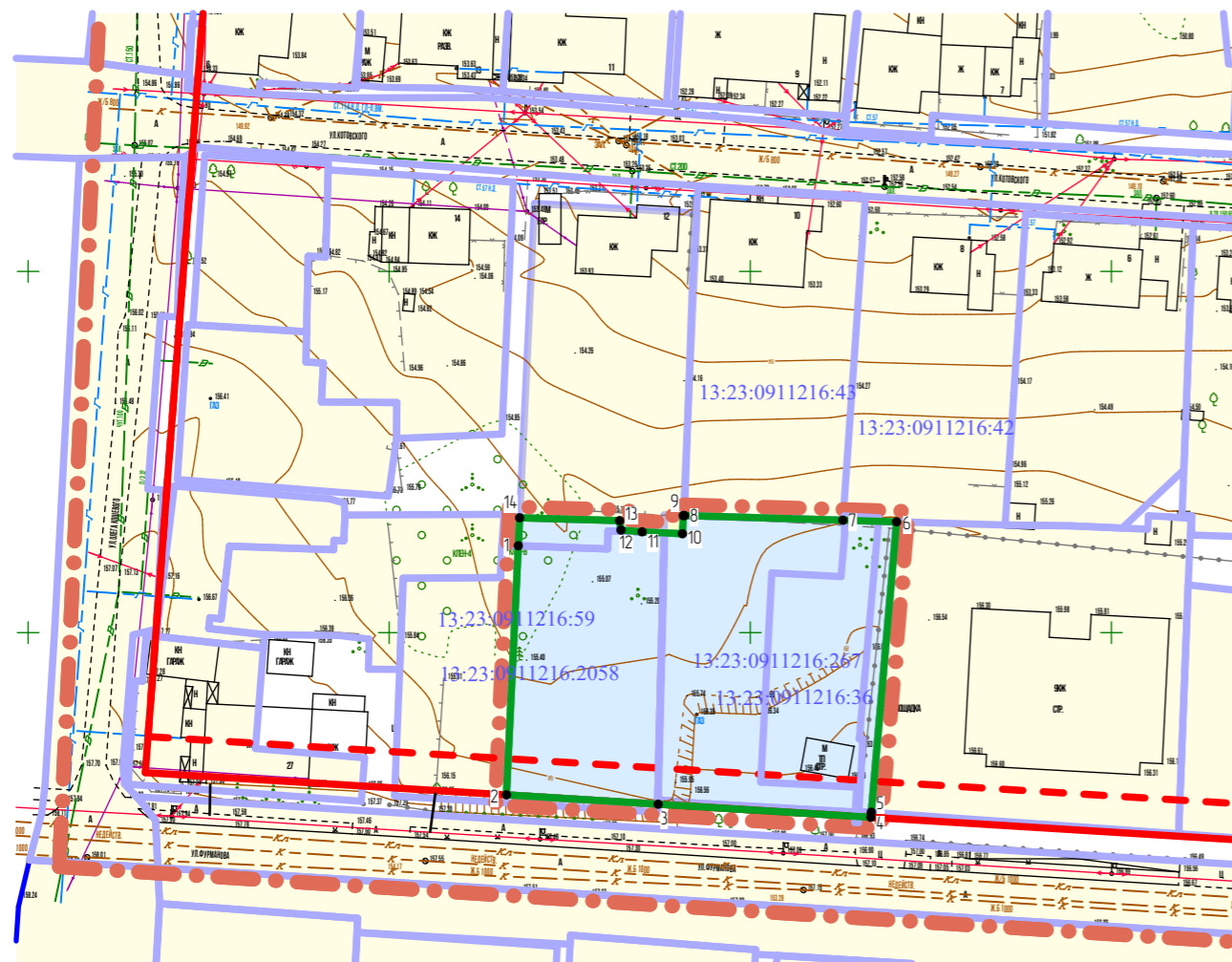
Условный номер ЗУ	Наименование вида разрешенного использования земельного участка	Площадь земельного участка, кв. м.
1	Многостанная жилая застройка (высотная застройка)	2 030

#### Ведомость земельных участков, зарегистрированных в едином государственном реестре недвижимости

Кадастровый номер (исходного участка)	Вид объекта недвижимости	Адрес	Площадь исходного участка, кв. м.	Категория земель	Виды разрешенного использования	Вид права	Правообладатель
13:23:0911216:267	Земельный участок	Республика Мордовия, г. Саранск, ул. Фурманова, д. 23	1234 +/-12	Земли населённых пунктов	Для размещения многоквартирного дома	Общая долевая собственность	Собственники помещений многоквартирного дома
13:23:0911216:59	Земельный участок	Республика Мордовия, г. Саранск, ул. Фурманова, д. 25	1247 +/-12	Земли населённых пунктов	Для размещения многоквартирного дома	Общая долевая собственность	Собственники помещений многоквартирного дома
13:23:0911216:36	Земельный участок	Республика Мордовия, г. Саранск, ул. Фурманова, д. 23, кв. 2	438 +/-7	Земли населённых пунктов	Для эксплуатации индивидуального жилого дома	-	-
13:23:0911216:2058	Земельный участок	Республика Мордовия, г. Саранск, ул. Фурманова	737 +/-10	Земли населённых пунктов	Многостанная жилая застройка (высотная застройка)	-	-

#### Условные обозначения:

Границы:	
	- граница проектируемой территории
	- красные линии, утвержденные в составе ППТ
	- линии отступа от красных линий
	- граница образуемых земельных участков
	- граница существующих земельных участков, зарегистрированных в государственном кадастре недвижимости
	- граница кадастрового квартала
	- граница существующих земельных участков, зарегистрированных в государственном кадастре недвижимости (без координат границ)
Существующие территории:	
	- территория земельных участков зарегистрированных в государственном кадастре недвижимости
Проектируемые территории:	
	- территория образуемых земельных участков
	- угловые точки образуемых земельных участков
:33	- кадастровый номер земельного участка
...3:1003057	- номер кадастрового квартала



16/2018-ПП								
Изм.	Кол.уч	Лист	N док	Подпись	Дата	Внесение изменений в документацию по планировке территории, ограниченной улицами Гагарина, Сурикова, пр. 50 лет Октября и правым берегом реки Саранка г. Саранска, в части изменения проекта межевания территории, ограниченной ул. М.Расковой, ул. Фурманова, ул. О.Косевого, поймой р. Саранка г. Саранска		
Н. контр	Ланкина Ю.А.	Основная часть проекта межевания территории			стадия	лист	листов	
Инженер	Смирнов И.В.				РП	ПМ-2	3	
Чертеж межевания территории						ООО "Региональный Научно Исследовательский Центр"		
М 1: 1 000								