

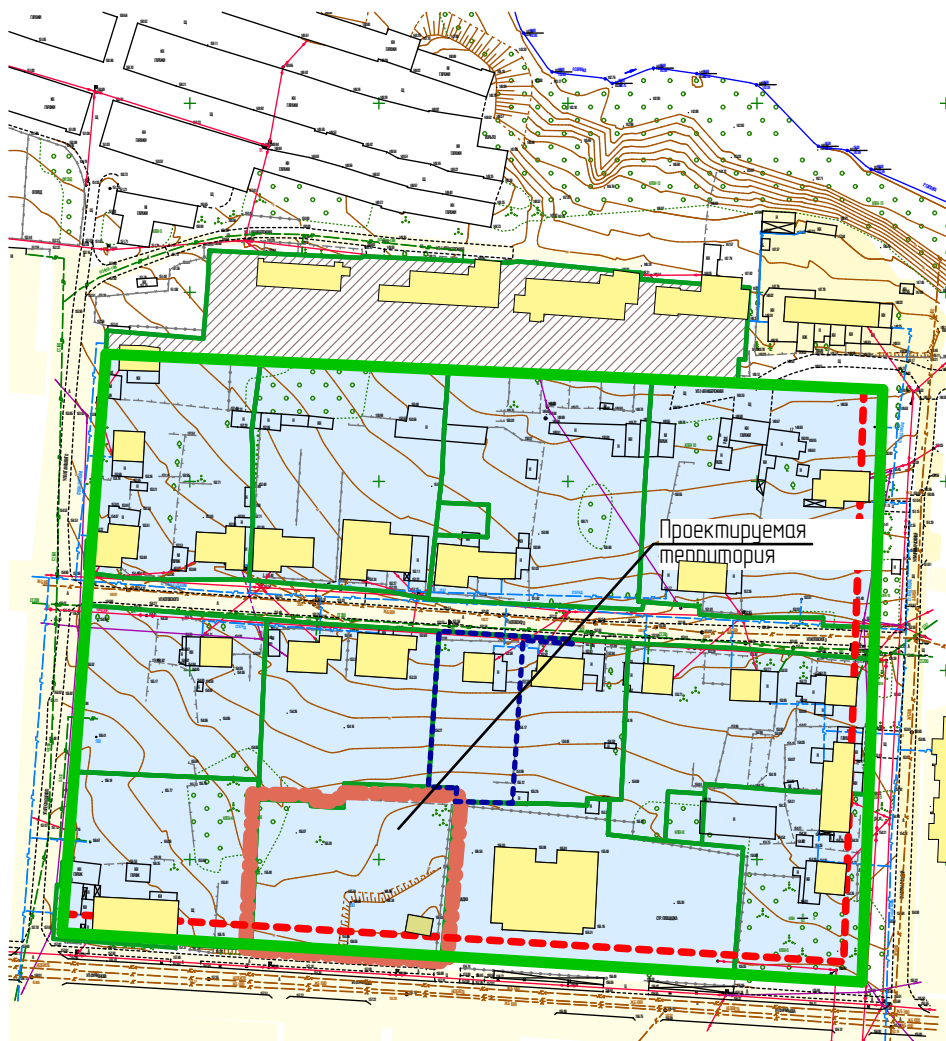


Условные обозначения:

	Границы:
	- граница проектируемой территории
	- граница элементов планировочной структуры



16/2018-ПП

						16/2018-ПП			
Изм.	Кол.уч	Лист	№ док	Подпись	Дата	Внесение изменений в документацию по планировке территории, ограниченной улицами Гагарина, Сурикова, пр. 50 лет Октября и правым берегом реки Саранка г. Саранска, в части изменения проекта межевания территории, ограниченной ул. М.Расковой, ул. Фурманова, ул. О.Кошевого, поймой р. Саранка г. Саранска			
Н. контр	Ланкина Ю.А.					Основная часть проекта межевания территории	стадия РП	лист ПМ-1	листов 3
Инженер	Смирнов И.В.					Схема расположения элемента планировочной структуры в составе ранее разработанной документации по планировке территории М 1:2000	ООО "Региональный Научно Исследовательский Центр"		