

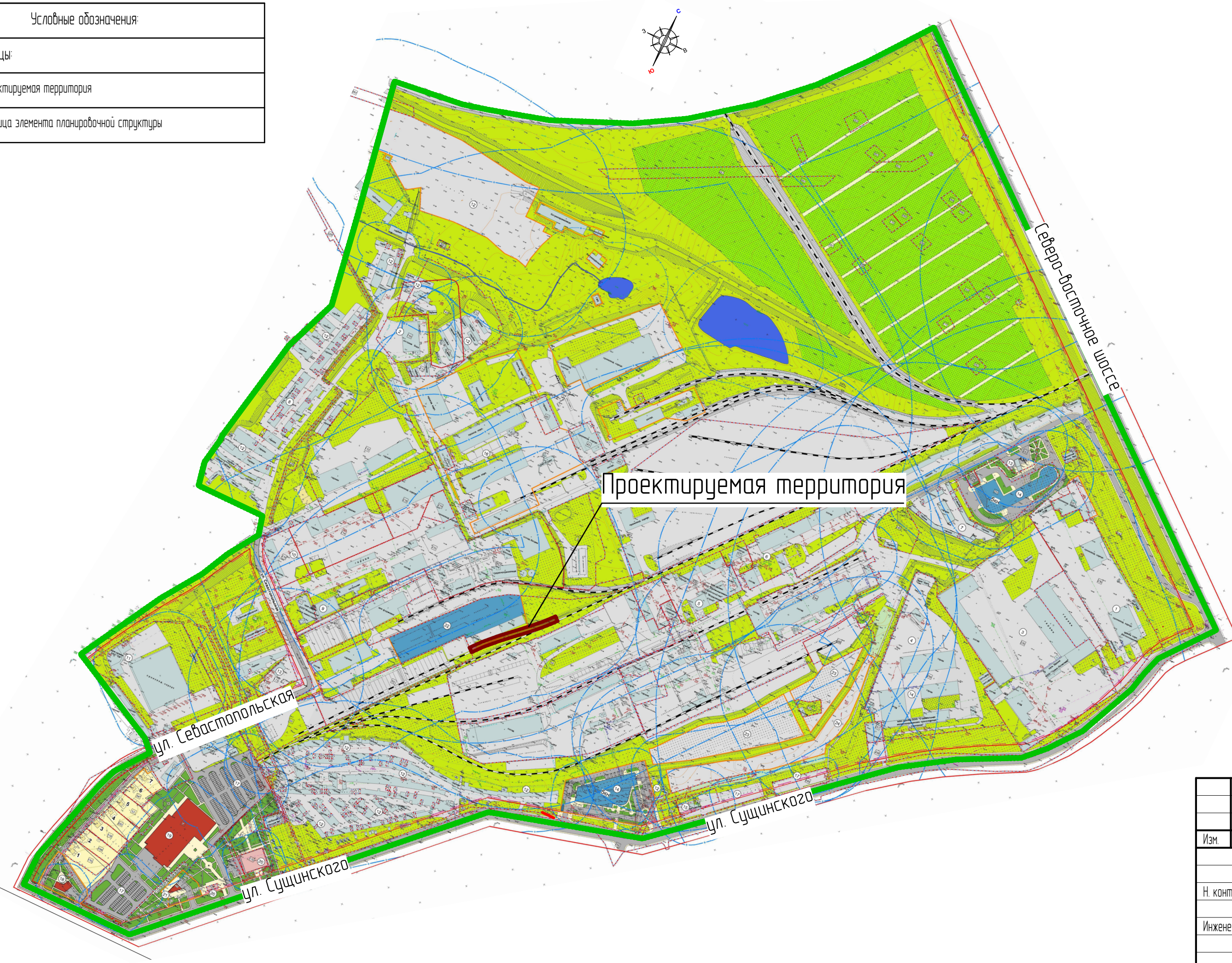










































Условные обозначения:	
Границы:	
	- проектируемая территория
	- граница элемента планировочной структуры



УСЛОВНЫЕ ОБОЗНАЧЕНИЯ

Существ.	Проектн.	
		ГРАНИЦА РАЗРАБОТКИ ПРОЕКТА
		КРАСНЫЕ ЛИНИИ
		ЛИНИЯ РЕГУЛИРОВАНИЯ ЗАСТРОЙКИ
		ЭКСПЛИКАЦИОННЫЙ НОМЕР
		ЖИЛЫЕ ЗДАНИЯ
		ЖИЛЫЕ ЗДАНИЯ, ПОДЛЕЖАЩИЕ СНОСУ
		ОБЩЕСТВЕННЫЕ ЗДАНИЯ
		ОБЪЕКТЫ ПРОМЫШЛЕННОГО И КОММУНАЛЬНО-СКЛАДСКОГО НАЗНАЧЕНИЯ
		АВТОДОРОГИ, ПРОЕЗДЫ, ПЛОЩАДКИ С ТВЁРДЫМ ПОКРЫТИЕМ, ПАРКОВКИ
		ЖЕЛЕЗНЫЕ ДОРОГИ
		ГАЗОНЫ И ПРОЧИЕ ТЕРРИТОРИИ, ПОКРЫТЫЕ ЗЕЛЕНЬЮ
		ЛИЧНЫЕ ПОДСОБНЫЕ ХОЗЯЙСТВА
		САДЫ
		ВОДОЁМЫ
		ГРАНИЦА ВОДООХРАННОЙ ЗОНЫ
		ГРАНИЦА САНИТАРНО-ЗАЩИТНОЙ ЗОНЫ
		МЕТАЛЛИЧЕСКИЕ ГАРАЖИ, ПОДЛЕЖАЩИЕ СНОСУ
		ГРАНИЦА ЗЕМЕЛЬНЫХ УЧАСТКОВ, ПОСТАВЛЕННЫХ НА ГОСУДАРСТВЕННЫЙ КАДАСТРОВЫЙ УЧЕТ
		ГРАНИЦА ФОРМИРУЕМЫХ ЗЕМЕЛЬНЫХ УЧАСТКОВ
		ПОРЯДКОВЫЙ НОМЕР УЧАСТКА (СВЕДЕНЫ В ТАБЛИЦУ)

						73/ 2017-ПП			ГП		
Изм.	Кол.уч.	Лист	№ док.	Подпись	Дата	ВНЕСЕНИЕ ИЗМЕНЕНИЙ В ДОКУМЕНТАЦИЮ ПО ПЛАНИРОВКЕ ТЕРРИТОРИИ, ОГРАНИЧЕННОЙ Северо-восточным шоссе, улицами Сущинского, Севастопольской и железной дорогой г.Саранска, включая проект межевания, в части изменения проекта межевания территории для размещения части железнодорожного путика в районе ул. Севастопольской г.Саранска					
						Основная часть проекта межевания территории			стадия	лист	листов
Н. контр.						Ланкина Ю.А.			РП	ПМ-1	3
Инженер						Астахов М.А.			000 "Региональный научно-исследовательский информационный центр"		
						Схема расположения проектируемой территории в составе ранее разработанной документации по планировке территории М 1 : 5 000					