













Ведомость координат
границы проектирования

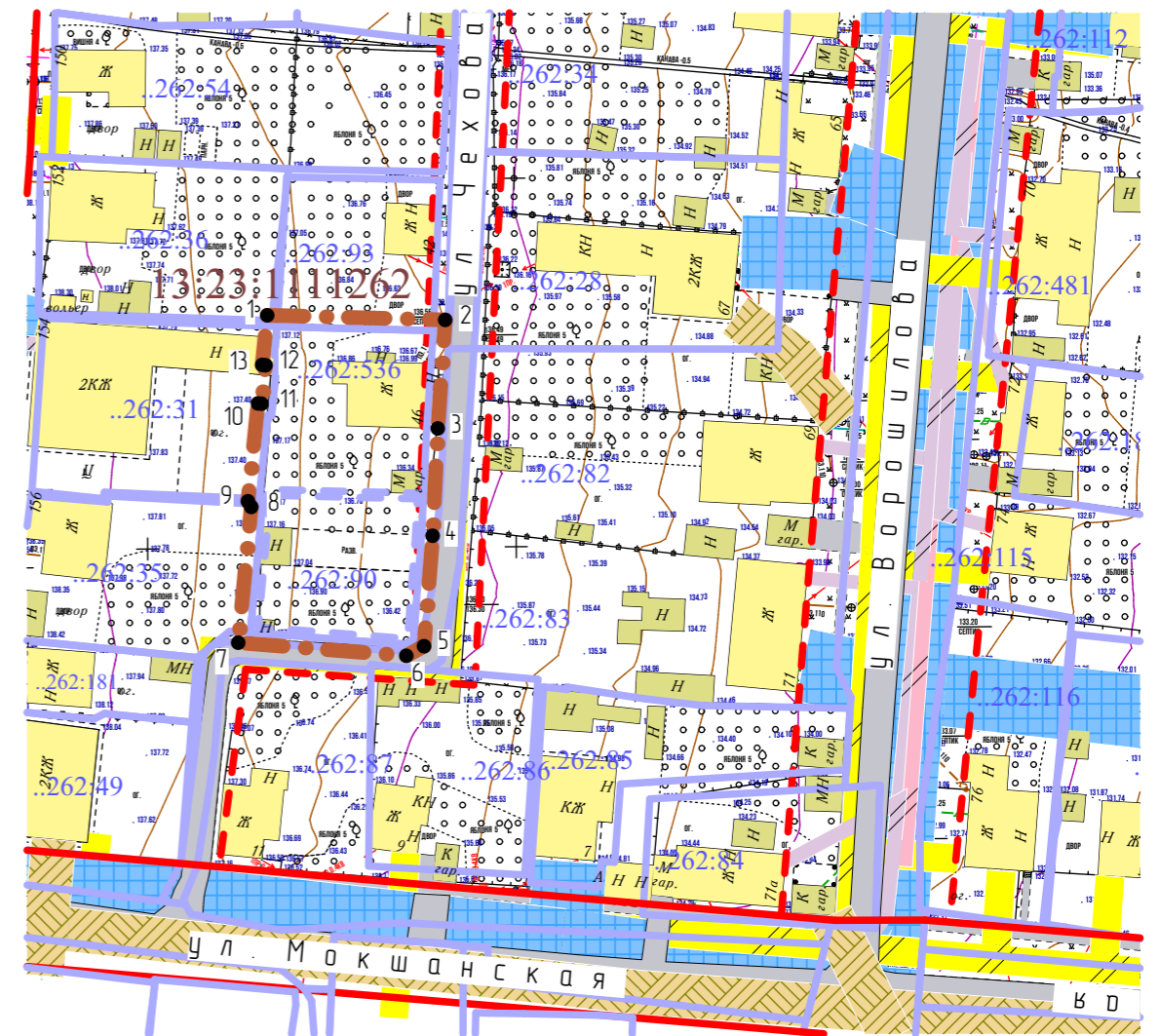
| № точки | Координата X | Координата Y |
|---------|--------------|--------------|
| 1 | 389666.01 | 1291849.31 |
| 2 | 389665.38 | 1291873.45 |
| 3 | 389650.65 | 1291872.45 |
| 4 | 389636.10 | 1291871.75 |
| 5 | 389621.11 | 1291870.58 |
| 6 | 389619.81 | 1291868.17 |
| 7 | 389621.58 | 1291845.37 |
| 8 | 389640.00 | 1291847.14 |
| 9 | 389640.78 | 1291846.69 |
| 10 | 389654.05 | 1291848.05 |
| 11 | 389654.01 | 1291848.55 |
| 12 | 389659.22 | 1291849.08 |
| 13 | 389659.27 | 1291848.63 |

Ведомость земельных участков, зарегистрированных в едином государственном реестре недвижимости

| Кадастровый номер (исходного участка) | Ви объекта недвижимости | Адрес | Площадь исходного участка, кв. м. | Категория земель | Виды разрешенного использования | Вид права | Правообладатель |
|---------------------------------------|-------------------------|--|-----------------------------------|--------------------------|---|---------------|---|
| 13:23:1111262:536 | Земельный участок | Республика Мордовия, г. Саранск, ул. Чехова | 915 +/-11 | Земли населённых пунктов | Для индивидуального жилищного строительства | - | Собственники помещений в многоквартирном доме |
| 13:23:1111262:90 | Земельный участок | Республика Мордовия, г. Саранск, ул. Чехова, д. 48 | 441 | Земли населённых пунктов | Под строительство индивидуального жилого дома | Собственность | Петряев Вадим Михайлович |

Условные обозначения:

| | |
|---|---|
| Границы: | |
|  | - граница проектируемой территории |
|  | - красные линии, утвержденные в составе ППТ |
|  | - линии отступа от красных линий |
|  | - граница образуемых земельных участков |
|  | - граница существующих земельных участков, зарегистрированных в государственном кадастре недвижимости |
|  | - граница кадастрового квартала |
|  | - граница существующих земельных участков, зарегистрированных в государственном кадастре недвижимости (без координат грани) |
| Существующие территории: | |
|  | - улично-дорожная сеть |
| Существующие объекты: | |
|  | - существующие нежилые здания и сооружения |
|  | - существующие жилые здания |
|  | - охранный зона ЛЭП |
|  | - охранный зона газопровода |
| :33 | - кадастровый номер земельного участка |
| ...3:1003057 | - номер кадастрового квартала |



| Изм. | Кол.уч | Лист | N док | Подпись | Дата | 7/2018-ПМ | | | |
|----------|--------------|------|-------|---------|------|---|--|------|-------|
| | | | | | | ВНЕСЕНИЕ ИЗМЕНЕНИИ в документацию по планировке территории, ограниченной ул. А.Невского, железной дорогой, ул. Мокшанская, ул. Московская г. Саранск, включая проект межевания, в части изменения проекта межевания территории | | | |
| Н. контр | Ланкина Ю.А. | | | | | Материалы по обоснованию проекта межевания территории | стадия | лист | листо |
| Инженер | Смирнов И.В. | | | | | Чертеж границ существующих земельных участков, Чертеж местоположения существующих объектов капитального строительства. Чертеж границ зон с особыми условиями использования территории. | РП | ПМ-3 | 3 |
| | | | | | | М 1: 1 000 | ООО "Региональный Научно Исследовательский Центр" | | |