









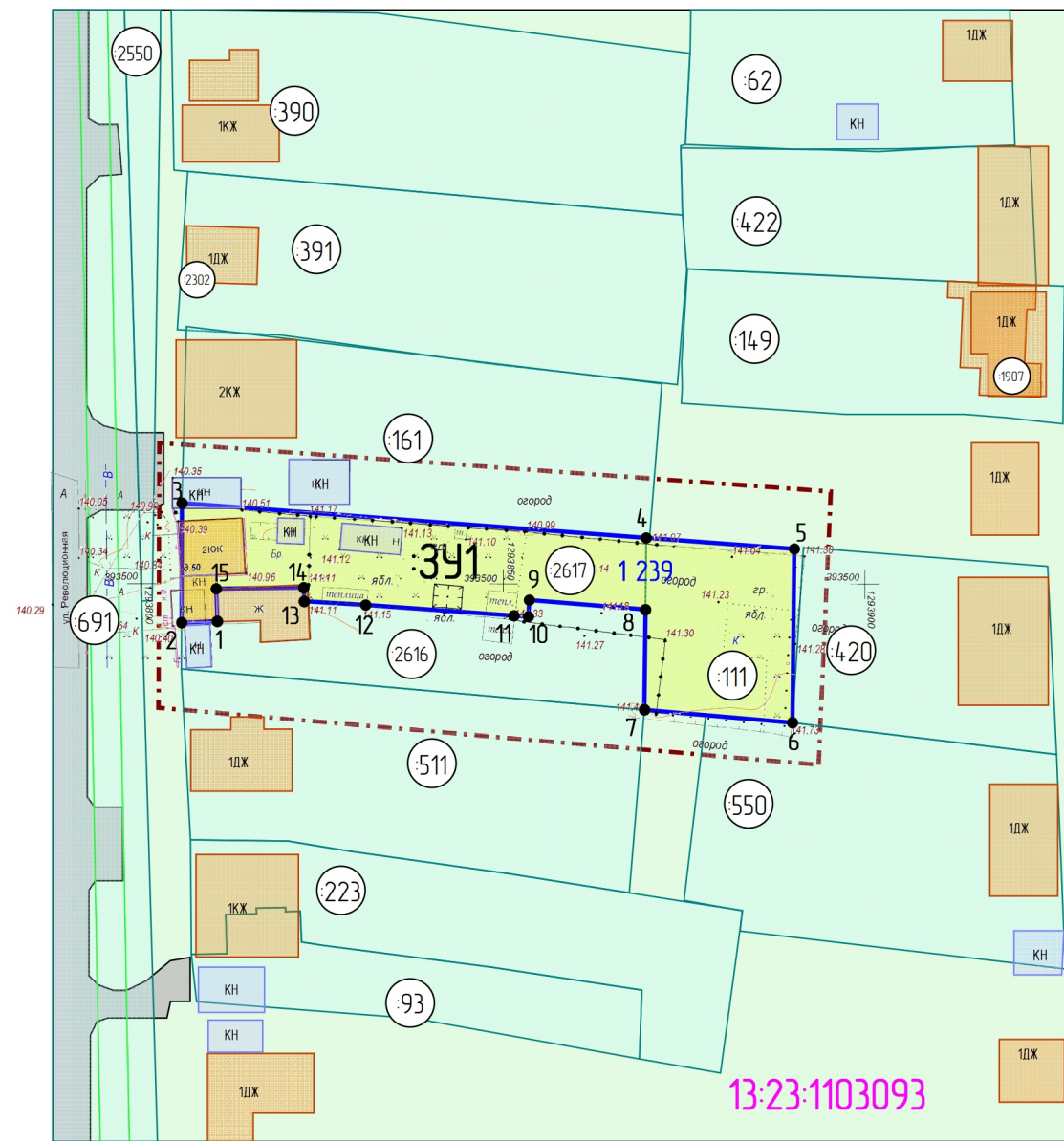


### Условные обозначения

Границы:	
	- граница проектируемой территории
	- граница образуемого земельного участка
	- граница земельных участков, поставленных на государственный кадастровый учет
	- кадастровый номер земельного участка
	- номер кадастрового квартала
	- фактическая площадь земельного участка, кв. м
Существующие территории:	
	- территории земельных участков, зарегистрированных в ЕГРН
	- улично-дорожная сеть
Существующие объекты:	
	- существующие жилые здания
	- существующие нежилые здания



Характеристика образуемого земельного участка

Условный номер ЗУ	Наименование вида разрешенного использования	Площадь земельного участка	Возможный способ образования земельного участка
:391	для индивидуального жилищного строительства	1239 кв.м.	Образование путем объединения двух земельных участков / Образование путем перераспределения

Инв. № прод.	Подп. и дата	Взам. инв. №

Изм.	Колу.	Лист	Ндок.	Подпись	Дата				
						Внесение изменений в документацию по планировке территории, ограниченной ул.Севастопольская, пр.70 лет Октября и поймой р.Инсар г. Саранска, включая проект межевания, в части изменения проекта межевания			
						Основная часть проекта межевания территории	Стадия	лист	листов
							РП	ПМ-2	4
Чертеж межевания территории Масштаб 1:1000							МП "Кадастр"		