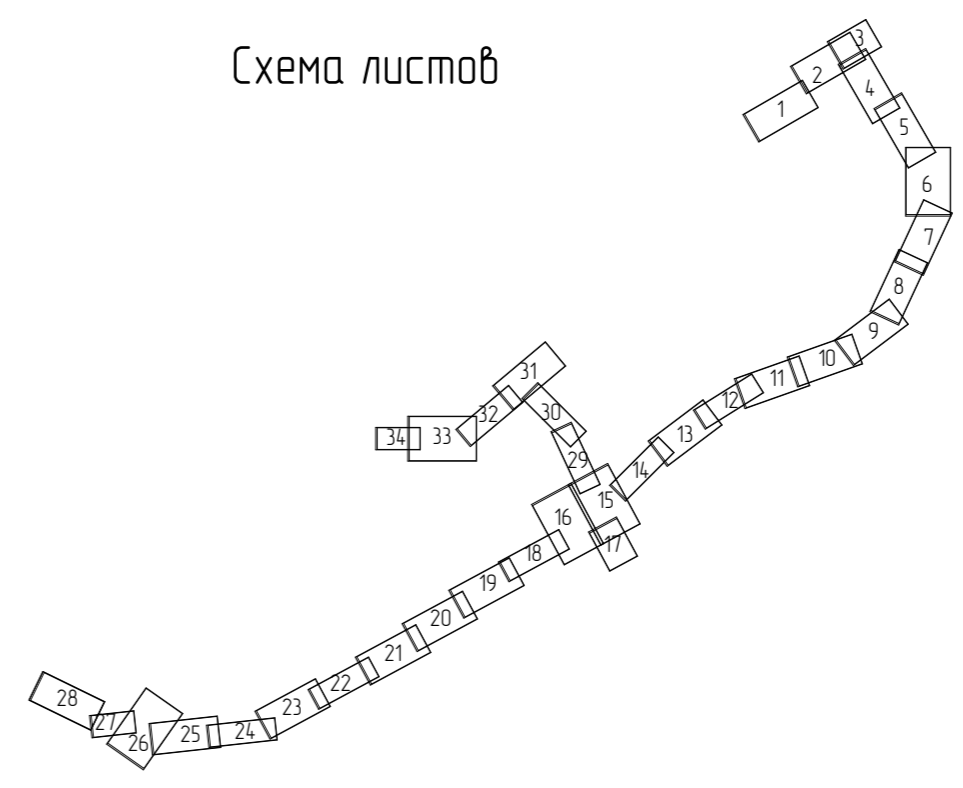
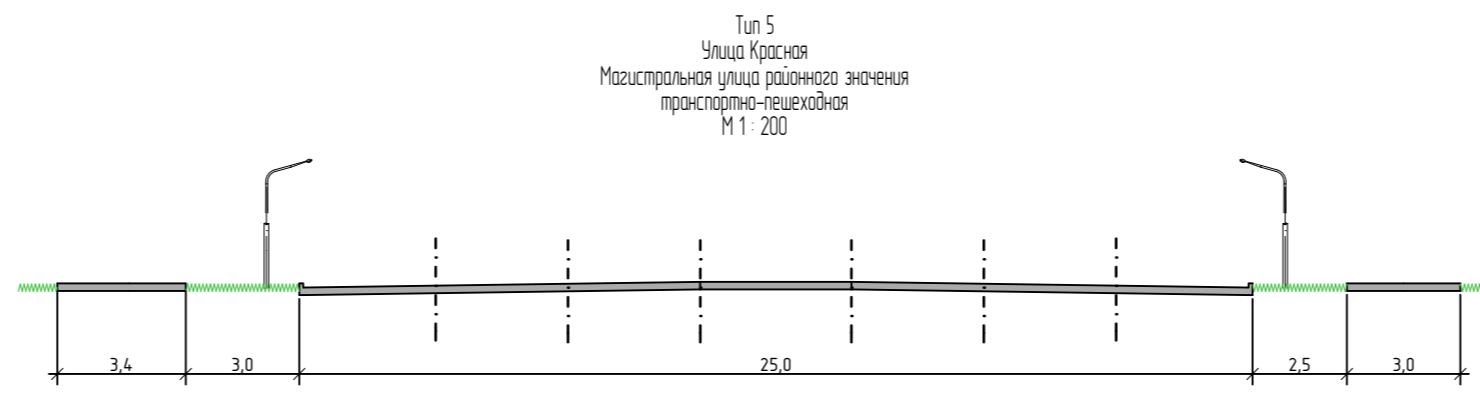
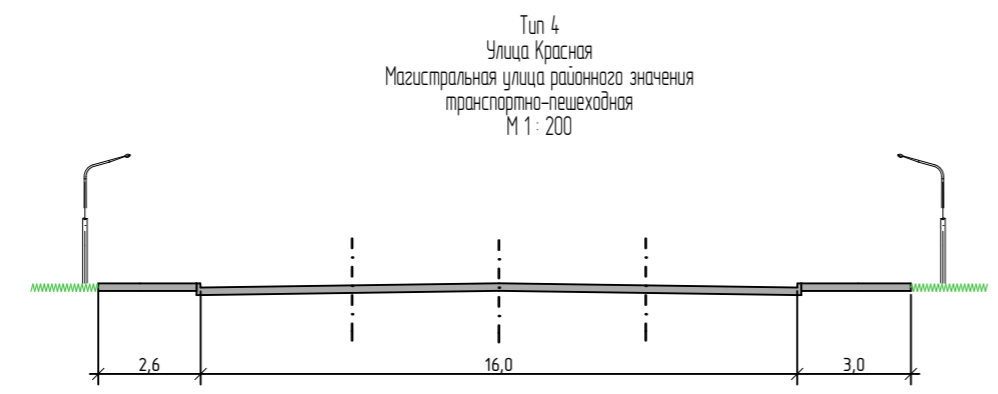


Схема листов



Условные обозначения:	
	- граница территории, в отношении которой осуществляется подготовка проекта планировки
	- граница зоны планируемого размещения линейных объектов
Существующие территории:	
	- существующее асфальтовое покрытие
Виды линейных объектов:	
	- проектируемая автомобильная дорога
	- направление движения абортранспорта
	- основные пути пешеходного движения
	- линия движения маршрутных транспортных средств
	- проектные существующие и рабочие отметки
	- проектные уклоны, расстояния между пикетами
	- существующие остановки общественного транспорта
	- проектируемые остановки общественного транспорта
	- ось планируемого линейного объекта
	- пикетаж
	- дорожное искусственное сооружение (туннели, мост)
	- транспортная развязка многоразовная
	- транспортная развязка в одном уровне

Примечание:
 На чертеже не показаны в связи с их отсутствием:
 - границы зон планируемого размещения линейных объектов, подлежащих переносу (перестроению) из зон планируемого размещения линейных объектов;
 - объекты транспортной инфраструктуры с выделением мостов, тоннелей, объектов внеуличного транспорта, железнодорожных вокзалов, пассажирских платформ, сооружений и устройств для хранения и обслуживания транспортных средств и иных подобных объектов в соответствии с региональными и местными нормативными градостроительного проектирования;
 - скалопороны и сооружения для перехода диких животных

					29/ПР-2017			ГП			
Изм.	Колуч.	Лист	№ док.	Подпись	Дата	документация по планировке территории, балансовый проект планировки территории и проект режимной территории, предназначенный для строительства и размещения автомобильной дороги общего пользования регионального или межмуниципального значения «Обход 2 Саратова от объездной РТТБ Саратов-Саратов-Сызрань» до объездной РТ 156 Нижняя Новгород-Саратов через Саратова, Саратов, Исса, Пензу в Республике Марий Эл и городов Республики Марий Эл в границах округа Саратов Республики Марий Эл					
Н. контр.	Ланкина Ю.А.					Материалы по обоснованию проекта планировки территории			стадия	лист	листов
Инженер	Астахов М.А.								РП	ПР-4-30	
						Схема организации улично-дорожной сети и движения транспорта. Схема вертикальной планировки территории, инженерной подготовки и инженерной защиты территории. Схема конструктивных и планировочных решений. М 1:1000			ООО "Региональный научно-исследовательский центр"		