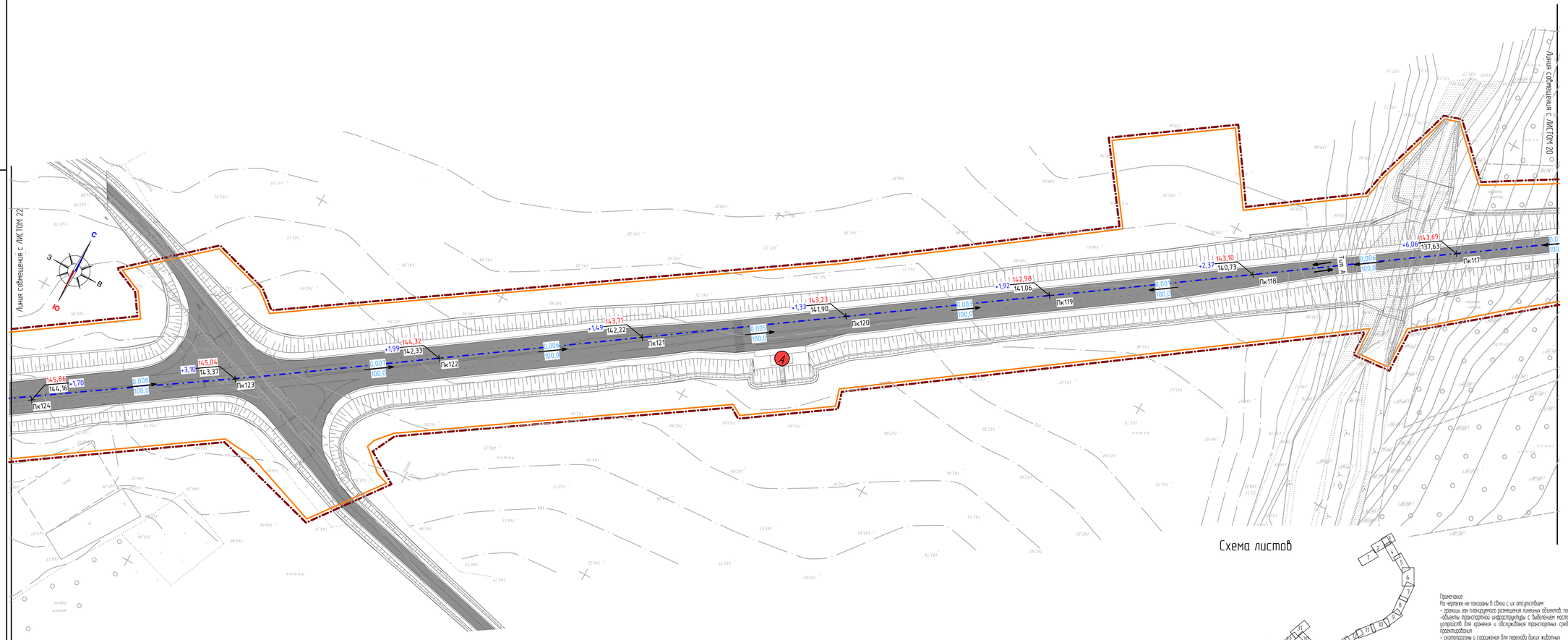

Тип А
Восточный обход г. Саранска
М 1 : 200

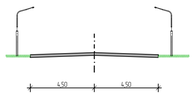

Условные обозначения	
	- границы территории, в отношении которой осуществляется подготовка проекта планировки
	- границы зоны планируемого размещения линейных объектов
Существующие территории	
	- существующие асфальтовое покрытие
Виды линейных объектов	
	- проектируемая автомобильная дорога
	- направление движения автотранспорта
	- основные пути пешеходного движения
	- линия движения маршрутных транспортных средств
0,0 124,90 129,80	- проектные, существующие и рабочие отметки
0,005 100,0	- продольные уклоны, расстояния между пикетами
А	- существующие остановки общественного транспорта
А	- проектируемые остановки общественного транспорта
	- ось планируемого линейного объекта
ПК-1	- пикетаж
	- дорожное искусственное сооружение (путепровод, мост)
	- транспортная развязка многоуровневая
	- транспортная развязка в одном уровне

Схема листов

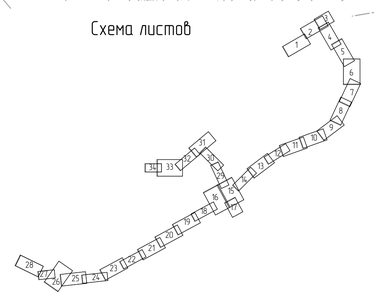

Примечания
На чертеже не показаны в связи с их отсутствием
- границы зон планируемого размещения линейных объектов, подлежащих переносу (переустройству) из зон планируемого размещения линейных объектов
-объекты транспортной инфраструктуры с выделением мостов, тоннелей, объектов внеуличного транспорта, железнодорожных боксов, пассажирских платформ, сооружений и устройств для хранения и обслуживания транспортных средств и иных подобных объектов в соответствии с региональными и местными нормативами градостроительного проектирования
- скотопрогоны и сооружения для перехода диких животных

Изм.	Кол.уч.	Лист	N док.	Подпись	Дата	29/ПР-2017 ГП
Н. контр.		Ланкина Ю.А.				Материалы по обоснованию проекта планировки территории
Инженер		Асташов М.А.				Схема организации улично-дорожной сети и движения транспорта. Схема вертикальной планировки территории, инженерно подготовки и инженерной защиты территории. Схема конструктивных и планировочных решений М 1 : 1000

Стадия	Лист	Листов
РП	ПП-4.21	

ООО "Региональный научно-исследовательский центр"