Тип 1
Восточный обход г. Саранска
М 1 : 200

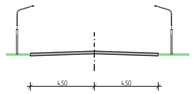

Линия сопряжения с ЛИСТОМ 9

Линия сопряжения с ЛИСТОМ 11

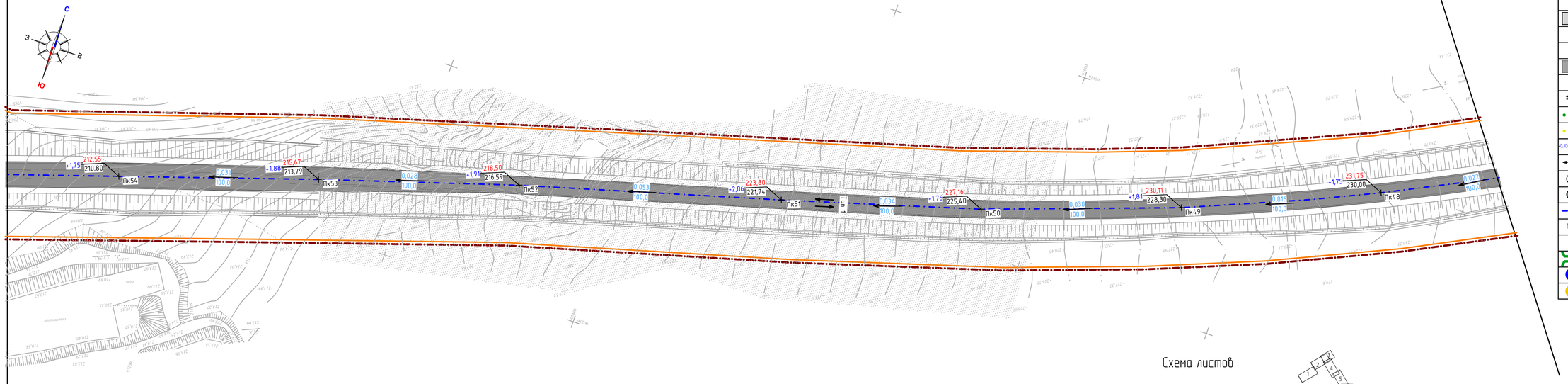

Условные обозначения

	- границы территории, в отношении которой осуществляется подготовка проекта планировки
	- границы зоны планируемого размещения линейных объектов
	Существующие территории
	- существующее асфальтовое покрытие
	Виды линейных объектов
	- проектируемая автомобильная дорога
	- направление движения автотранспорта
	- основные пути пешеходного движения
	- линия движения маршрутных транспортных средств
+0,10 129,90 129,80	- проектные, существующие и рабочие отметки
0,031 100,0	- продольные уклоны, расстояния между пикетами
А	- существующие остановки общественного транспорта
А	- проектируемые остановки общественного транспорта
	- ось планируемого линейного объекта
ПК-1	- пикетаж
	- дорожное искусственное сооружение (путепровод, мост)
	- транспортная развязка многоуровневая
	- транспортная развязка в одном уровне

Схема листов

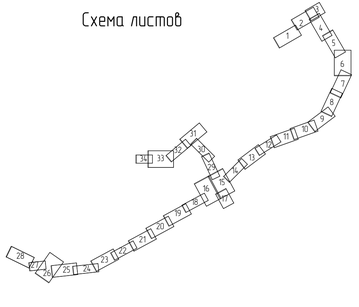

Примечания
На чертеже не показаны в связи с их отсутствием
- границы зон планируемого размещения линейных объектов, подлежащих переносу (переустройству) из зон планируемого размещения линейных объектов
-объекты транспортной инфраструктуры с выделением мостов, тоннелей, объектов внеуличного транспорта, железнодорожных платформ, пассажирских платформ, сооружений и устройств для хранения и обслуживания транспортных средств и иных подобных объектов в соответствии с региональными и местными нормативами градостроительного проектирования
- скотопрогоны и сооружения для перехода диких животных

Изм.	Кол.уч.	Лист	N док.	Подпись	Дата
Н. контр.		Ланкина Ю.А.			
Инженер		Асташов М.А.			

29/ПР-2017 ГП

Документация по планировке территории (включающая проект планировки территории с проектом межевания территории, предназначенная для строительства и размещения автомобильной дороги общего пользования регионального или межмуниципального значения «Объезд г. Саранск для автодороги: М-7Б Саранск-Сурское-Ульяновск (в автодороги: Р-158 Нижний Новгород-Саратов через Арзамас, Саранск, Ртищево, Пензу) в Республике Мордовия в пределах кадастрового квадрата Саранск Республика Мордовия.

Материалы по обоснованию проекта планировки территории

Стадия	Лист	Листов
РП	ПП-4.10	

Схема организации улично-дорожной сети и движения транспорта. Схема вертикальной планировки территории, инженерно подготовки и инженерной защиты территории. Схема конструктивных и планировочных решений
М 1 : 1000

ООО "Региональный научно-исследовательский центр"