





Условные обозначения

-  - граница существующих земельных участков, зарегистрированных в государственном кадастре недвижимости;
- 13:23:1109211:104:2** - кадастровый номер земельного участка;
-  - земельные участки, предназначенные для размещения объектов проектирования;
- S<sub>участка</sub> - 1 947 м<sup>2</sup>** - площадь образуемого земельного участка;
- ①** - обозначение образуемого земельного участка.
-  - обозначение характерной точки границы земельного участка (по сведениям ГКН)
-  - обозначение проектируемой характерной точки земельного участка

1. Лист ПМ-2а читать совместно с листом ПМ-2.

Инв. и подл. Подпись и дата

						<b>17.13-ПМТ</b>			
						Внесение изменений в документацию по планировке территории, ограниченной улицами Московская, А. Невского, Старопосадская и правым берегом реки Саранка в Ленинском районе г. Саранска, в части изменения проекта планировки и выполнения проекта межевания территории, ограниченной улицами Республиканская, Красноармейская, А. Невского, Кирова г. Саранска			
Изм.	Кол.уч.	Лист	№ док.	Подпись	Дата	Основная часть проекта межевания территории	Стадия	Лист	Листов
ГАП				Шалаева			П	ПМ-1а	3
ГИП				Бортяев					
Рук. группы				Кузина		Схема границ образуемых и изменяемых земельных участков. Масштаб 1:500	ОАО "Проектный институт "Мордовстройпроект"		
Рук. группы				Здорова					
Архитектор				Пахомова					