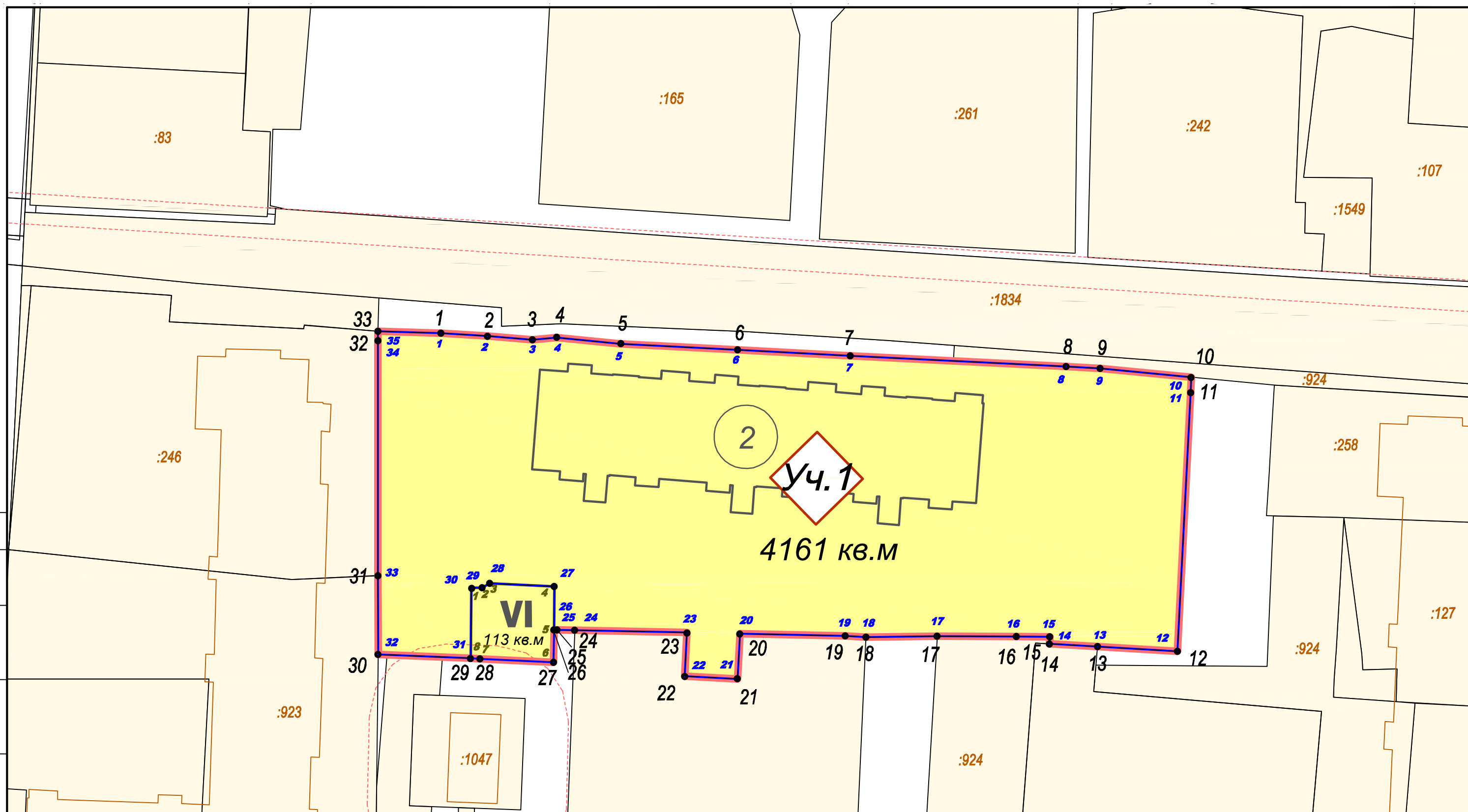


Согласовано







Взам инв N

Подпись и дата

Инв. N подл



Условные обозначения

-  - обозначение существующих земельных участков
-  - граница образуемого земельного участка
-  - граница существующего земельного участка
-  - номер характерной точки образуемого земельного участка
-  - номер характерной точки существующего земельного участка
-  - обозначение существующих земельных участков

						17.17-01 ПМТ			
						<small>Внесение изменений в документацию по планировке территории, ограниченной улицами Гагарина, Сурикова, Пр. 50 лет Октября, и правым берегом реки Саранка г. Саранска, в части изменения проекта межевания территории, ограниченной улицами Сурикова, Фурманова, Ватутина и территории дачного массива, ограниченного Юго-западным шоссе, территорией севернее реки Саранка ул. 1-я Набережная г. Саранска</small>			
Изм.	Кол.уч.	Лист	Док.	Подпись	Дата	Основная часть проекта межевания территории	Стадия	Лист	Листов
Директор ГИП				Большаков Семидратов			П	28	
Разраб.				Меркулова		<small>Чертеж межевания территории с номерами поворотных точек образуемых земельных участков. М 1:500 (площадка №2 по генплану)</small>	ООО "ДСК-Проект"		
Инженер				Семидратов					