



















Условные обозначения:

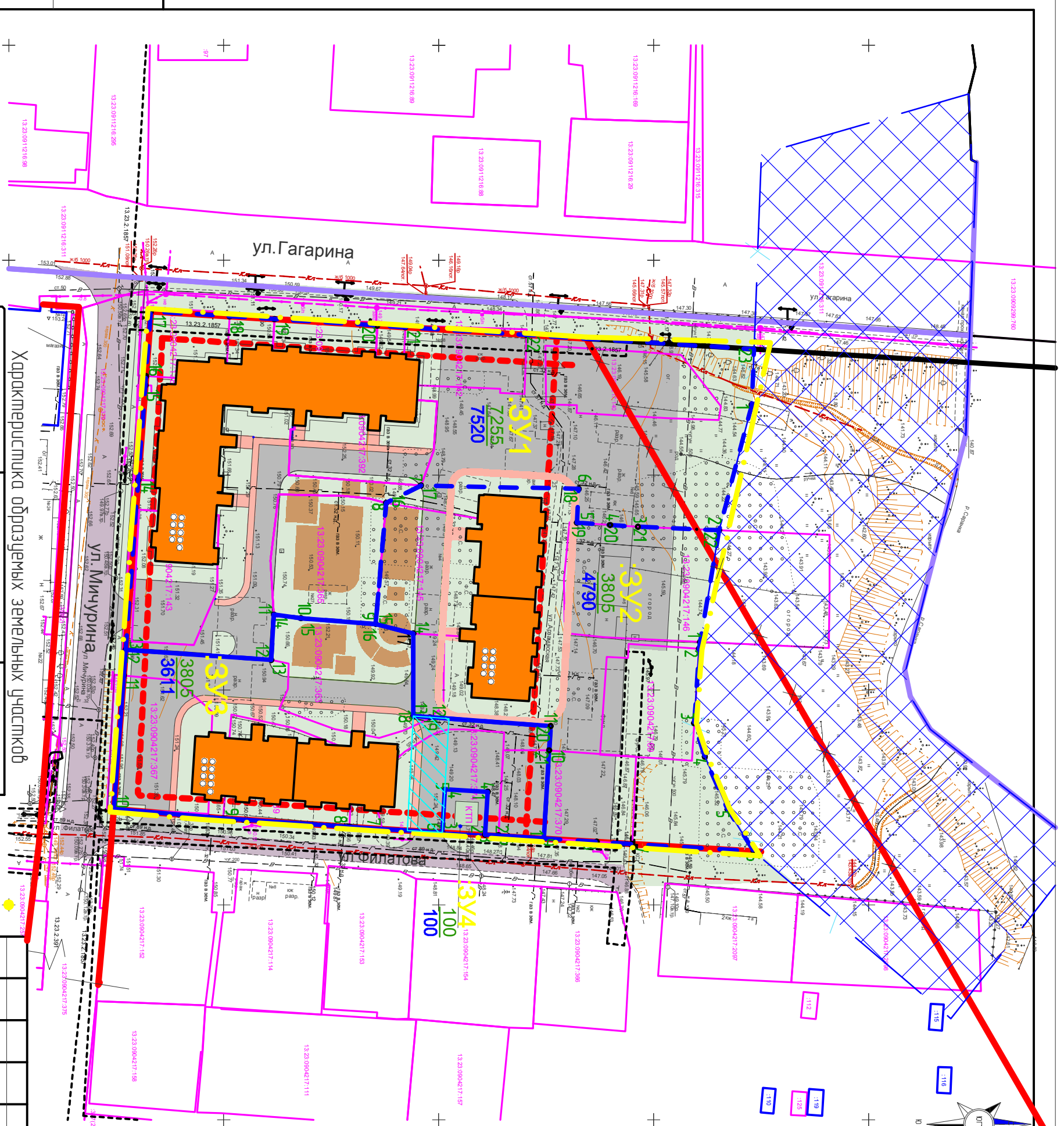
1. Существующие объекты

-  – Красная линия
-  – Граница кадастрового квартала
-  – Граница земельных участков
-  – Кадастровый номер земельного участка
13.23.0904217.146
-  – Граница охранной зоны
-  – Учетный номер охранной зоны
13.23.2.1857
-  – Водоохранная зона
-  – Автодороги

2. Проектируемые объекты

-  – Проектируемая красная линия
-  – Отменяемая красная линия
-  – Линия отступла от красной линии
-  – Граница водоохранной зоны
-  – Границы зон планируемого размещения объектов капитального строительства местного назначения
-  – Граница участка в пределах корректировки проекта
-  – Кругло-панельные жилые здания 9 этажные
-  – Площадки для отдыха и занятия спортом
-  – Автодороги

- 6843** – Расчетная площадь образуемого земельного участка м.кв.
- 6843** – Фактическая площадь образуемого земельного участка м.кв.
- 2** – Номер оборотной точки
- ЗУ1** – Условный номер вновь формируемого земельного участка
- S=6843,0** – Площадь образуемого земельного участка м.кв.
-  – Сервитут



Характеристика образуемых земельных участков

Условный номер образуемого земельного участка	Вид разрешенного использования	Площадь образуемого земельного участка м.кв.
ЗУ-1	Многоэтапная жилая застройка (высотная застройка)	7520
ЗУ-2	Многоэтапная жилая застройка (высотная застройка)	4790
ЗУ-3	Многоэтапная жилая застройка (высотная застройка)	3611
ЗУ-4	Для размещения объектов энергетики	100

Инв. N подл.	Подпись и дата	Взам. инв. N

10:17-01 ПМТ

Выявление изменений в документах по планировке территории, озонированной улицами Тимирязевской, Республиканской, Газарина и реки Соранка в Ленинском районе г. Соранска, в части территории, озонированной ул. Газарина, р.Соранка, р.Соранка, ул. Филатова, ул. Минчурина г.Соранска, и разработке проекта межевания территории, озонированной ул.Г.Газарина, р.Соранка, ул.Филатова, ул.Минчурина г.Соранска

Основная часть ПМТ.

Чертеж межевания территории М:1:000

ООО "ДСК-Проект"