










Условные обозначения:	
Границы:	
	- проектируемая территория



**УСЛОВНЫЕ ОБОЗНАЧЕНИЯ**

-  КЛ — Красная линия
-  — Линия застройки жилых домов
-  — Граница отведенной территории
-  — Проектируемые улицы, проезды
-  — Проектируемые пути пешеходного движения
-  — Зеленые насаждения общего пользования
-  — Жилая застройка улиц
-  — Охранная зона ВЗУ

						13/2017-ПМ    ГП			
Изм.	Кол.уч.	Лист	№ док.	Подпись	Дата	Проект межевания территории, ограниченной улицами 1-я Набережная, Изумрудная, Рядиновая, Фурманова г. Саранск			
Н. контр.	Ланкина Ю.А.					Основная часть проекта межевания территории	стадия РП	лист ПМ-1	листо 4
Инженер	Астахов М.А.					Схема расположения элемента проектируемой территории в составе ранее разработанной документации по планировке территории	ООО "Региональный научно-исследовательский информационный центр"		
М 1 : 4 000									