



ООО «ПРОЕКТ-СИТИ»

Свидетельство № СРО-П-014-05082009-13-0029 от 06 мая 2014 г.

Заказчик – КУ г.о. Саранск «Дирекция коммунального хозяйства и благоустройства»

**«Реконструкция автомобильной дороги по ул. Т. Бибиной от ул. Косарева до
пр. 70 лет Октября в г.о. Саранск»**

Том 2. Графическая часть

185-р/17-ПП

Директор

Главный инженер проекта



В.И. Казаков

П.А. Каханов

Ведомость листов основного комплекта

Лист	Наименование	Примечание
1	Общие данные	
ПП-1	Чертеж планировки территории	
ПП-2	Разбивочный чертеж красных линий	
ПП-3	Схема расположения элемента планировочной структуры (по материалам генерального плана г.о. Саранск, 2014 г.)	
ПП-4	Схема, отображающая местоположение существующих объектов капитального строительства, в том числе линейных объектов, объектов, подлежащих сносу, объектов незавершенного строительства, а также проходы к водным объектам общего пользования и их береговым полосам	
ПП-5	Схема организации движения транспорта и пешеходов.	
ПП-6	Схема границ зон с особыми условиями использования территории	
ПП-7	Схема вертикальной планировки территории, инженерной подготовки и инженерной защиты территории	
ПП-8	Результаты инженерных изысканий	
ПМ-1	Чертеж межевания территории.	
ПМ-2	Чертеж границ существующих земельных участков. Чертеж местоположения существующих объектов капитального строительства.	
ПМ-3	Чертеж границ зон с особыми условиями использования территории	

В связи со спецификой проектируемой территорией в составе проекта не разрабатывались следующие чертежи:


- схема границ территорий объектов культурного наследия;
- чертеж границ зон действия публичных сервитутов;
- чертеж границ особо охраняемых природных территорий;
- чертеж границ территорий объектов культурного наследия.

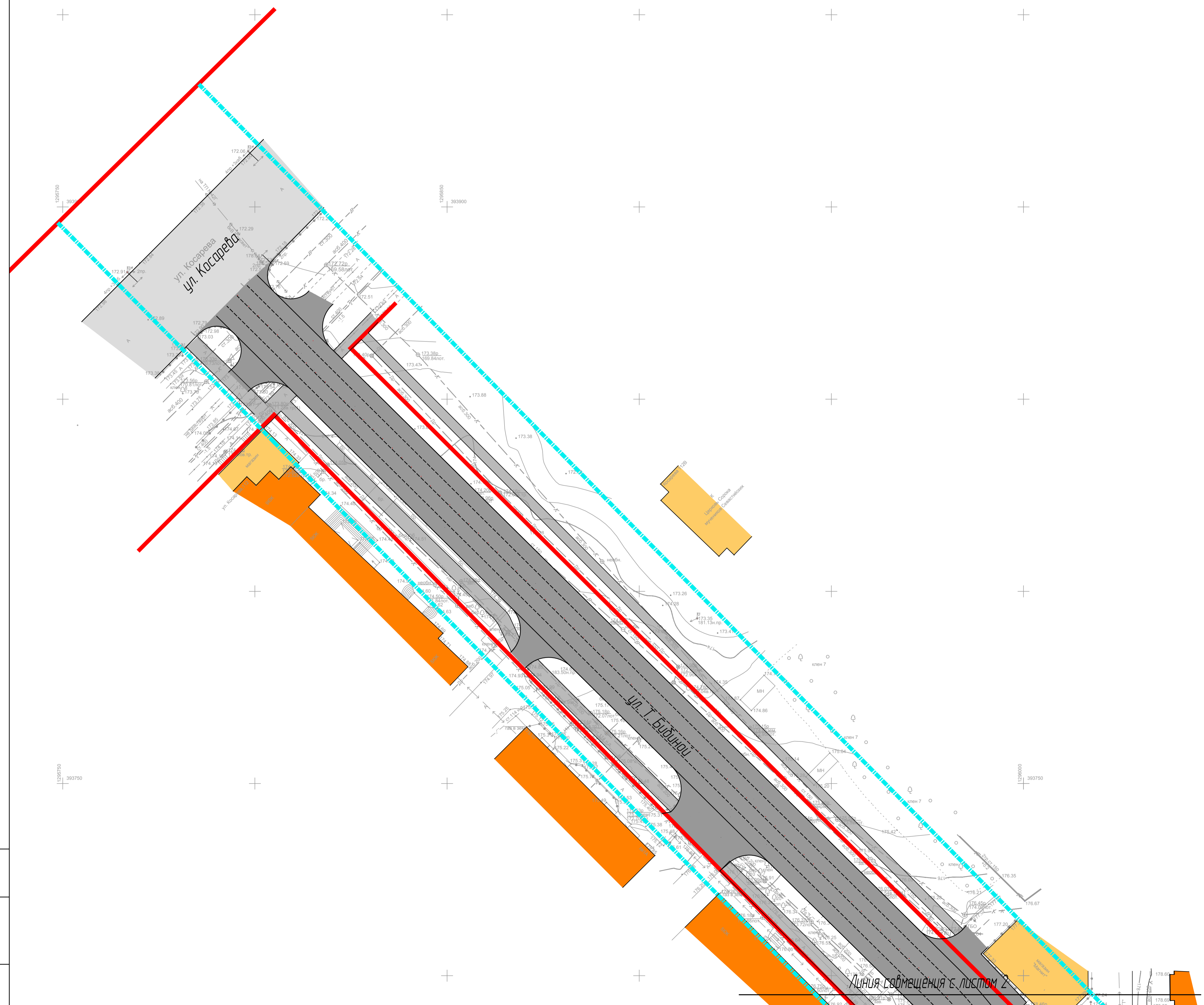
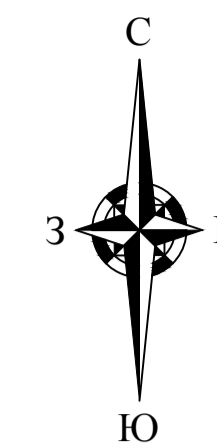
Ведомость ссылочных и прилагаемых документов

Обозначение	Наименование	Примечание
СП 42.13330.2011	Градостроительство. Планировка и застройка городских и сельских поселений	
СП 30-102-99	Планировка и застройка территорий малоэтажного жилищного строительства	
ГОСТ 21.204.93	Условные графические изображения и обозначения на чертежах генпланов	
ГОСТ 21.508-93	Генеральные планы предприятий, сооружений и жилищно-гражданских объектов.	
утв.Решением Совета депутатов г.о. Саранск от 28.10.2008 № 193	Местные нормативы градостроительного проектирования г.о. Саранск	

Технические решения, принятые в рабочих чертежах соответствуют требованиям экологических, санитарно-гигиенических, противопожарных и других норм, действующих на территории РФ и обеспечивают безопасную для жизни и здоровья людей эксплуатацию объекта при соблюдении, предусмотренных рабочими чертежами мероприятий.

Взам. инв. №
Подпись и дата
Инв. № подл.

						185-р/17-ППТ			
						Проектная документация			
						«Реконструкция автомобильной дороги по ул. Т. Бибиной от ул. Косарева до пр. 70 лет Октября в г.о. Саранск»			
Изм.	Кол.уч.	Лист	N док.	Подпись	Дата	Проект планировки территории	Стадия	Лист	Листов
Разработал	Чендырев						П	1	
ГИП						Каханов			
						Общие данные	 ООО "Проект-Сити"		



Условные обозначения








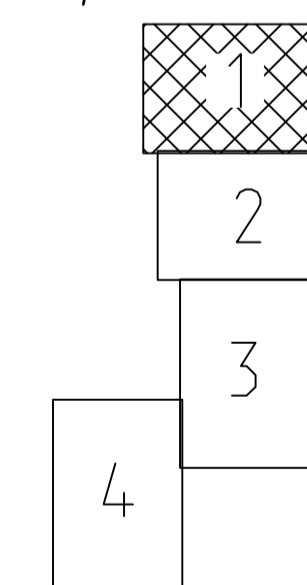

-  - Красные линии
-  - Граница разработки
-  - Жилые здания
-  - Нежилые здания
-  - Существующие автомобильные дороги
-  - Проектируемая дорога
-  - Проектируемые тротуары

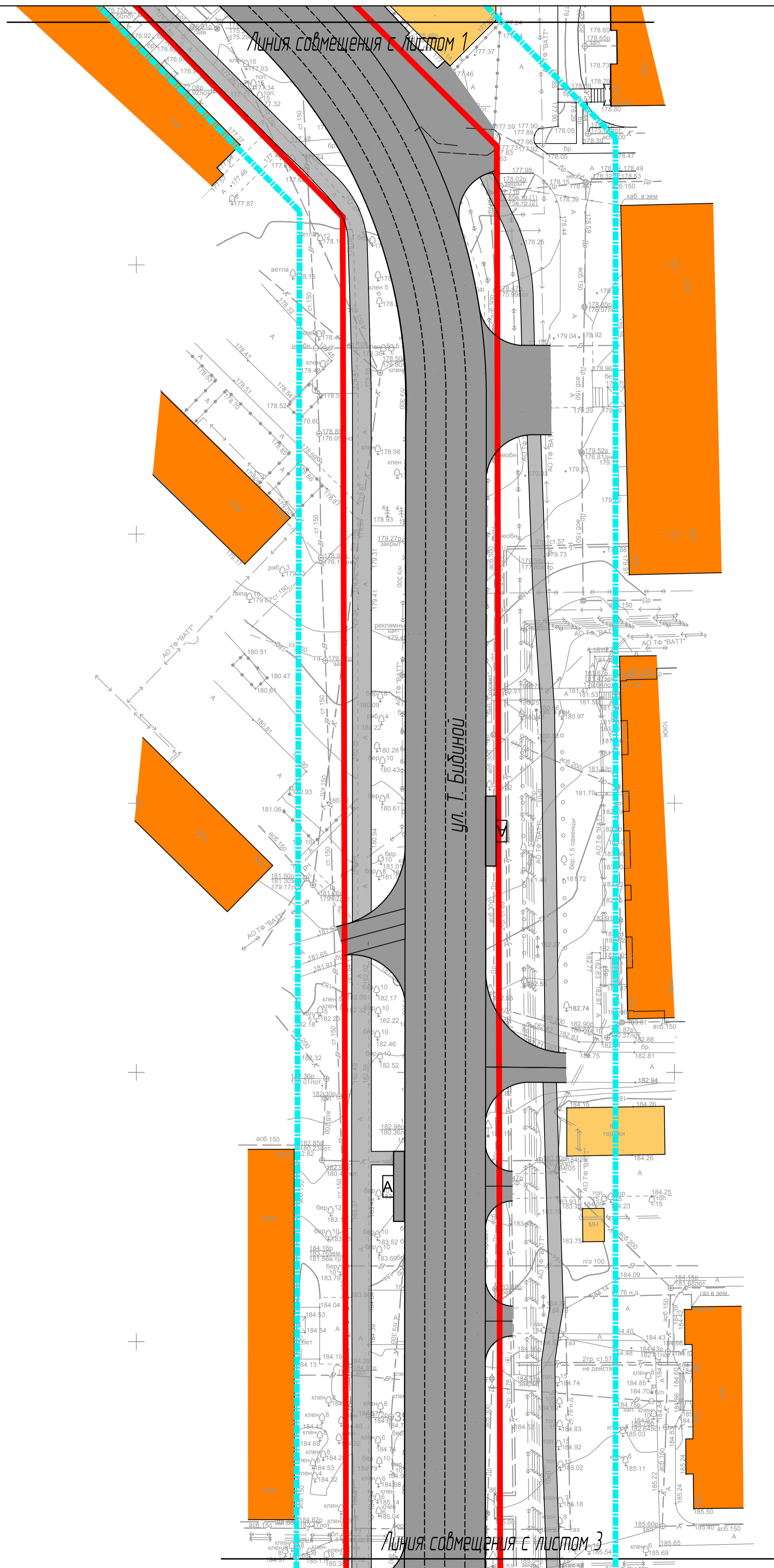

Схема расположения листов



Линия совмещения с листом 2

185-р./17-ППТ					
Проектная документация					
«Реконструкция автомобильной дороги по ул. Т. Бидиной от ул. Косарева до пр. 70 лет Октября в г.о. Саранск»					
Изм.	Колуч.	Лист	№ док.	Подпись	Дата
Разработал	Ченьдьерев				
Основная часть проекта планировки территории		столбца	лист	листоф	
		П	ПП-1-1		
ГИП	Коканов				
Чертеж планировки территории. М 1:500					

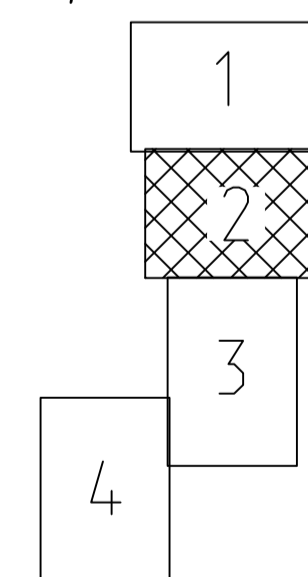
Инд. N подл. Вост. шиф. N



Условные обозначения

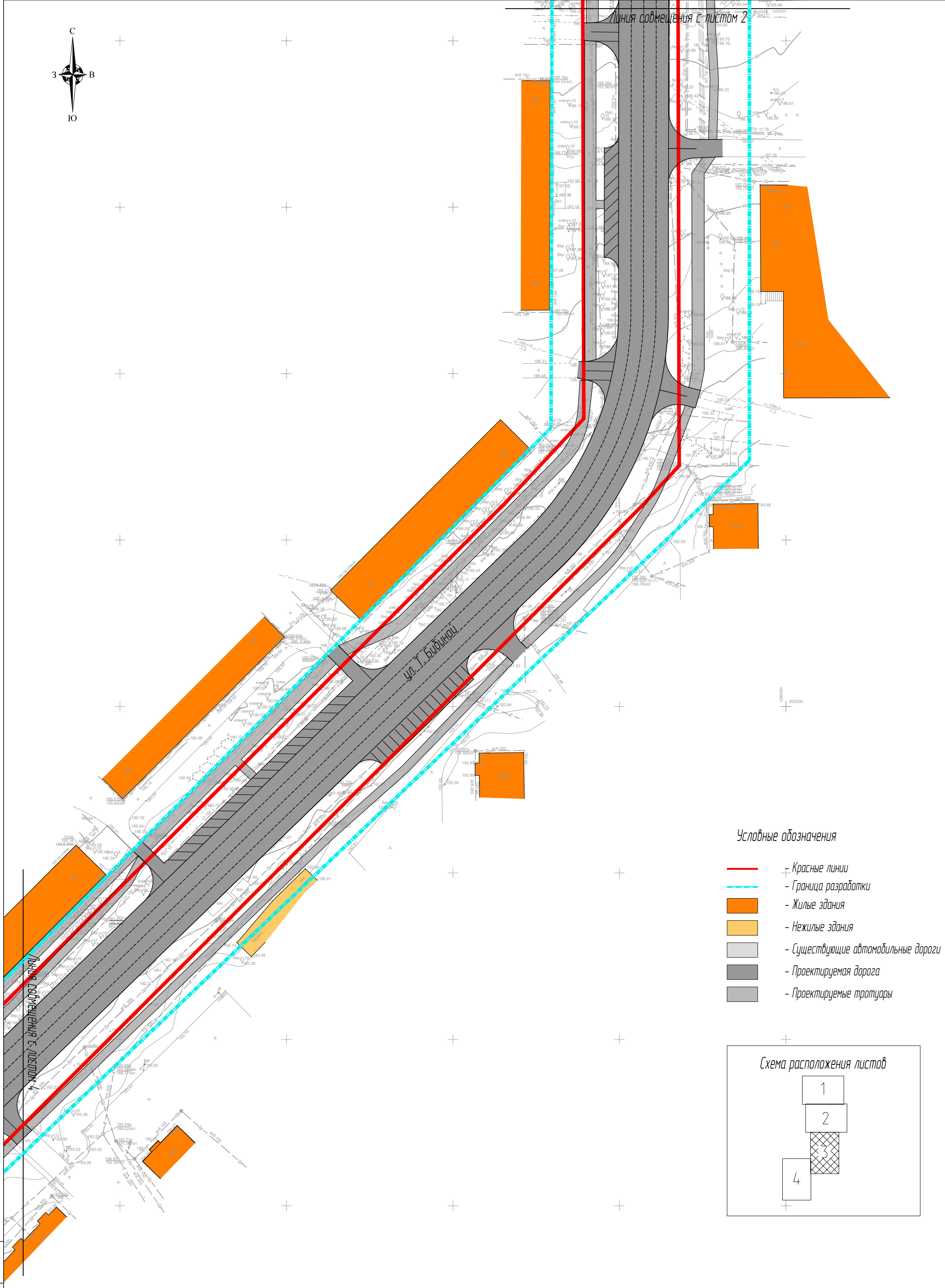
- - Красные линии
- - - - Граница разработки
- Жилые здания
- Нежилые здания
- Существующие автомобильные дороги
- Проектируемая дорога
- Проектируемые тротуары

Схема расположения листов



185-р/17-ППТ					
Проектная документация					
«Реконструкция автомобильной дороги по ул. Т. Бибидной от ул. Косарева до пр. 70 лет Октября в г.о. Саранск»					
Изм.	Колуч.	Лист	№вок	Подпись	Дата
Разработал	Ченьдьерёв				
		Основная часть проекта планировки территории		станд./лист	лист/листоф
				П	ПП-1-2
ГИП	Каханов				
					 ООО «ПРОЕКТ-СИТИ»

Изд. № 001, 002, 003, 004, 005, 006, 007, 008, 009, 010, 011, 012, 013, 014, 015, 016, 017, 018, 019, 020, 021, 022, 023, 024, 025, 026, 027, 028, 029, 030, 031, 032, 033, 034, 035, 036, 037, 038, 039, 040, 041, 042, 043, 044, 045, 046, 047, 048, 049, 050, 051, 052, 053, 054, 055, 056, 057, 058, 059, 060, 061, 062, 063, 064, 065, 066, 067, 068, 069, 070, 071, 072, 073, 074, 075, 076, 077, 078, 079, 080, 081, 082, 083, 084, 085, 086, 087, 088, 089, 090, 091, 092, 093, 094, 095, 096, 097, 098, 099, 100, 101, 102, 103, 104, 105, 106, 107, 108, 109, 110, 111, 112, 113, 114, 115, 116, 117, 118, 119, 120, 121, 122, 123, 124, 125, 126, 127, 128, 129, 130, 131, 132, 133, 134, 135, 136, 137, 138, 139, 140, 141, 142, 143, 144, 145, 146, 147, 148, 149, 150, 151, 152, 153, 154, 155, 156, 157, 158, 159, 160, 161, 162, 163, 164, 165, 166, 167, 168, 169, 170, 171, 172, 173, 174, 175, 176, 177, 178, 179, 180, 181, 182, 183, 184, 185, 186, 187, 188, 189, 190, 191, 192, 193, 194, 195, 196, 197, 198, 199, 200, 201, 202, 203, 204, 205, 206, 207, 208, 209, 210, 211, 212, 213, 214, 215, 216, 217, 218, 219, 220, 221, 222, 223, 224, 225, 226, 227, 228, 229, 230, 231, 232, 233, 234, 235, 236, 237, 238, 239, 240, 241, 242, 243, 244, 245, 246, 247, 248, 249, 250, 251, 252, 253, 254, 255, 256, 257, 258, 259, 260, 261, 262, 263, 264, 265, 266, 267, 268, 269, 270, 271, 272, 273, 274, 275, 276, 277, 278, 279, 280, 281, 282, 283, 284, 285, 286, 287, 288, 289, 290, 291, 292, 293, 294, 295, 296, 297, 298, 299, 300, 301, 302, 303, 304, 305, 306, 307, 308, 309, 310, 311, 312, 313, 314, 315, 316, 317, 318, 319, 320, 321, 322, 323, 324, 325, 326, 327, 328, 329, 330, 331, 332, 333, 334, 335, 336, 337, 338, 339, 340, 341, 342, 343, 344, 345, 346, 347, 348, 349, 350, 351, 352, 353, 354, 355, 356, 357, 358, 359, 360, 361, 362, 363, 364, 365, 366, 367, 368, 369, 370, 371, 372, 373, 374, 375, 376, 377, 378, 379, 380, 381, 382, 383, 384, 385, 386, 387, 388, 389, 390, 391, 392, 393, 394, 395, 396, 397, 398, 399, 400, 401, 402, 403, 404, 405, 406, 407, 408, 409, 410, 411, 412, 413, 414, 415, 416, 417, 418, 419, 420, 421, 422, 423, 424, 425, 426, 427, 428, 429, 430, 431, 432, 433, 434, 435, 436, 437, 438, 439, 440, 441, 442, 443, 444, 445, 446, 447, 448, 449, 450, 451, 452, 453, 454, 455, 456, 457, 458, 459, 460, 461, 462, 463, 464, 465, 466, 467, 468, 469, 470, 471, 472, 473, 474, 475, 476, 477, 478, 479, 480, 481, 482, 483, 484, 485, 486, 487, 488, 489, 490, 491, 492, 493, 494, 495, 496, 497, 498, 499, 500, 501, 502, 503, 504, 505, 506, 507, 508, 509, 510, 511, 512, 513, 514, 515, 516, 517, 518, 519, 520, 521, 522, 523, 524, 525, 526, 527, 528, 529, 530, 531, 532, 533, 534, 535, 536, 537, 538, 539, 540, 541, 542, 543, 544, 545, 546, 547, 548, 549, 550, 551, 552, 553, 554, 555, 556, 557, 558, 559, 560, 561, 562, 563, 564, 565, 566, 567, 568, 569, 570, 571, 572, 573, 574, 575, 576, 577, 578, 579, 580, 581, 582, 583, 584, 585, 586, 587, 588, 589, 590, 591, 592, 593, 594, 595, 596, 597, 598, 599, 600, 601, 602, 603, 604, 605, 606, 607, 608, 609, 610, 611, 612, 613, 614, 615, 616, 617, 618, 619, 620, 621, 622, 623, 624, 625, 626, 627, 628, 629, 630, 631, 632, 633, 634, 635, 636, 637, 638, 639, 640, 641, 642, 643, 644, 645, 646, 647, 648, 649, 650, 651, 652, 653, 654, 655, 656, 657, 658, 659, 660, 661, 662, 663, 664, 665, 666, 667, 668, 669, 670, 671, 672, 673, 674, 675, 676, 677, 678, 679, 680, 681, 682, 683, 684, 685, 686, 687, 688, 689, 690, 691, 692, 693, 694, 695, 696, 697, 698, 699, 700, 701, 702, 703, 704, 705, 706, 707, 708, 709, 710, 711, 712, 713, 714, 715, 716, 717, 718, 719, 720, 721, 722, 723, 724, 725, 726, 727, 728, 729, 730, 731, 732, 733, 734, 735, 736, 737, 738, 739, 740, 741, 742, 743, 744, 745, 746, 747, 748, 749, 750, 751, 752, 753, 754, 755, 756, 757, 758, 759, 760, 761, 762, 763, 764, 765, 766, 767, 768, 769, 770, 771, 772, 773, 774, 775, 776, 777, 778, 779, 780, 781, 782, 783, 784, 785, 786, 787, 788, 789, 790, 791, 792, 793, 794, 795, 796, 797, 798, 799, 800, 801, 802, 803, 804, 805, 806, 807, 808, 809, 810, 811, 812, 813, 814, 815, 816, 817, 818, 819, 820, 821, 822, 823, 824, 825, 826, 827, 828, 829, 830, 831, 832, 833, 834, 835, 836, 837, 838, 839, 840, 841, 842, 843, 844, 845, 846, 847, 848, 849, 850, 851, 852, 853, 854, 855, 856, 857, 858, 859, 860, 861, 862, 863, 864, 865, 866, 867, 868, 869, 870, 871, 872, 873, 874, 875, 876, 877, 878, 879, 880, 881, 882, 883, 884, 885, 886, 887, 888, 889, 890, 891, 892, 893, 894, 895, 896, 897, 898, 899, 900, 901, 902, 903, 904, 905, 906, 907, 908, 909, 910, 911, 912, 913, 914, 915, 916, 917, 918, 919, 920, 921, 922, 923, 924, 925, 926, 927, 928, 929, 930, 931, 932, 933, 934, 935, 936, 937, 938, 939, 940, 941, 942, 943, 944, 945, 946, 947, 948, 949, 950, 951, 952, 953, 954, 955, 956, 957, 958, 959, 960, 961, 962, 963, 964, 965, 966, 967, 968, 969, 970, 971, 972, 973, 974, 975, 976, 977, 978, 979, 980, 981, 982, 983, 984, 985, 986, 987, 988, 989, 990, 991, 992, 993, 994, 995, 996, 997, 998, 999, 1000.



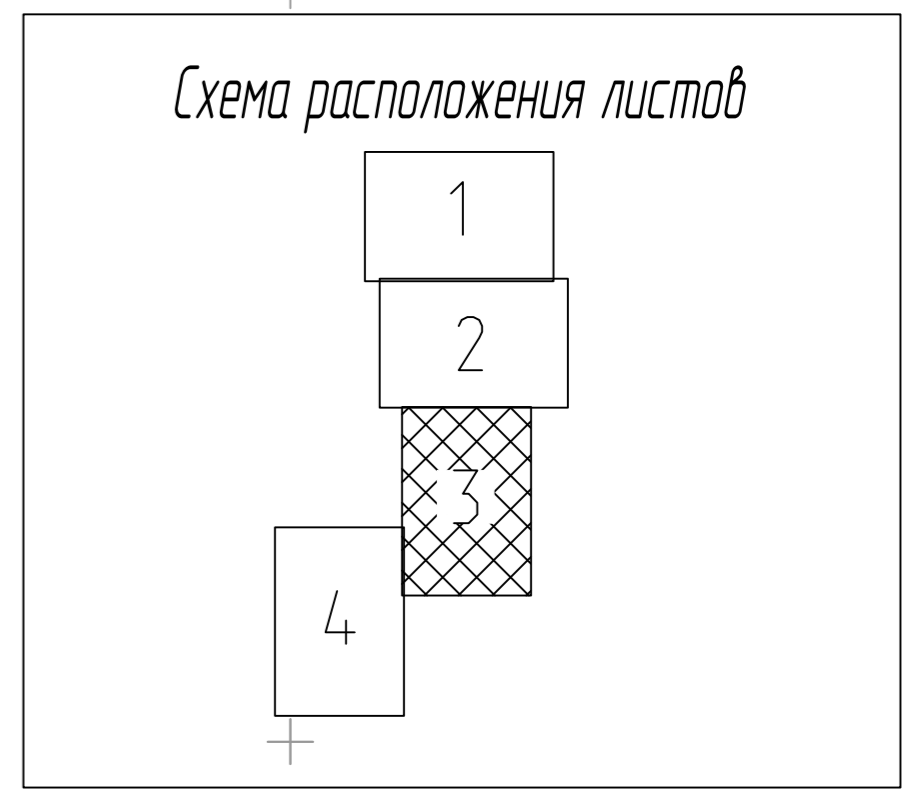
Линия совмещения с листом 2

Линия совмещения с листом 1

Условные обозначения

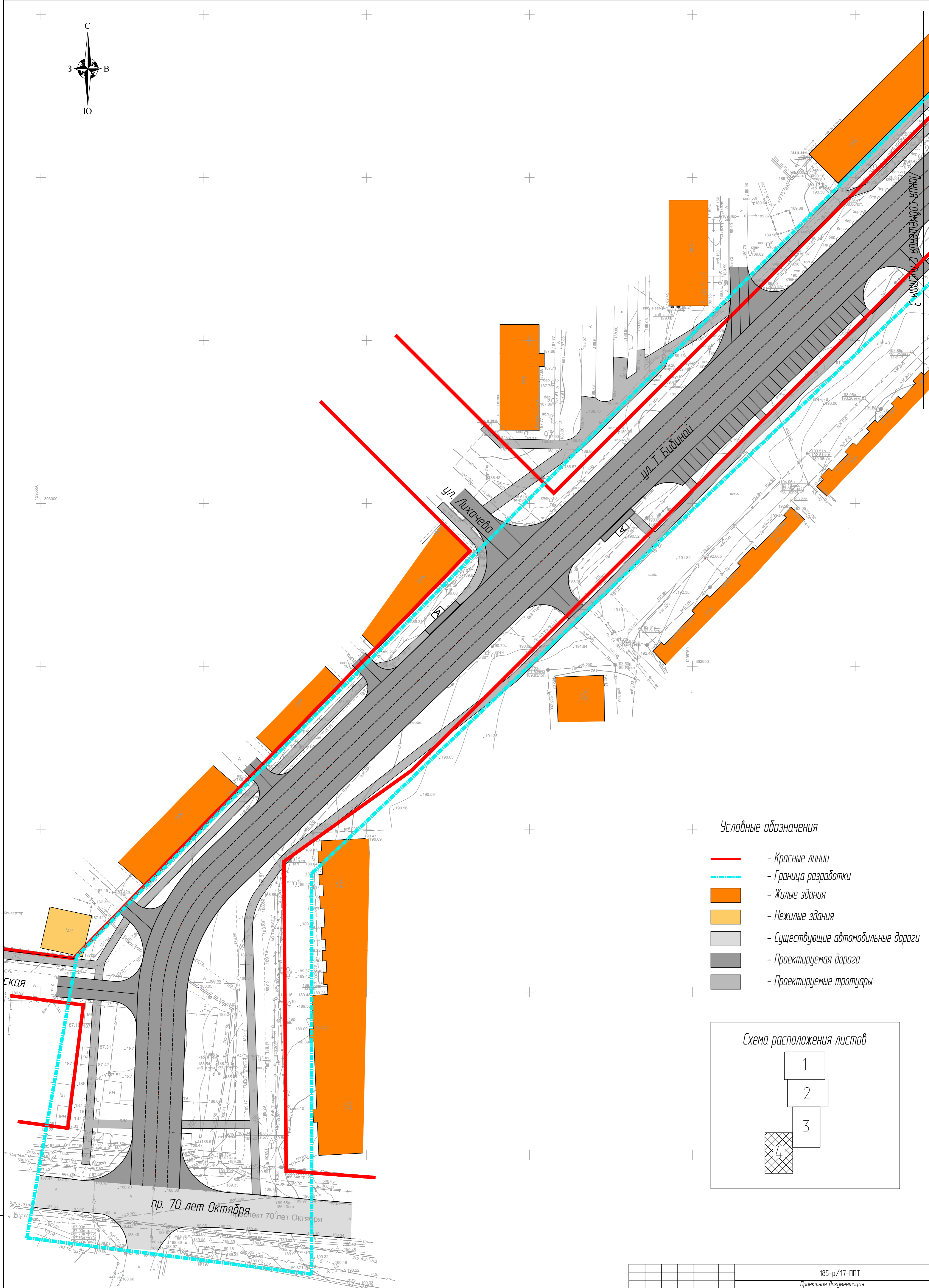
- Красные линии
- - - Граница разработки
- Жилые здания
- Нежилые здания
- Существующие автомобильные дороги
- Проектируемая дорога
- Проектируемые тротуары

Схема расположения листов



Взам. инв. N
Подл. и дата
Инв. N подл.

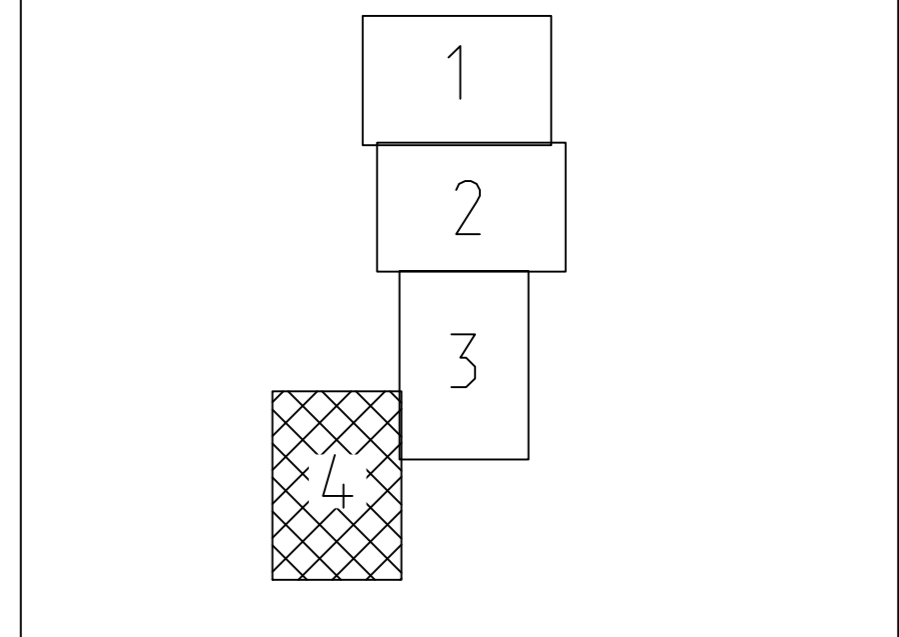
185-р/17-ППТ					
Проектная документация					
«Реконструкция автомобильной дороги по ул. Т. Бибинной от ул. Косарева до пр. 70 лет Октября в г.о. Саранск»					
Изм.	Колуч.	Лист	№ док.	Подпись	Дата
Разработал	Чендырев				
Основная часть проекта планировки территории				станд.	лист
				П	ПП-1-3
Чертеж планировки территории М 1:500					



Условные обозначения

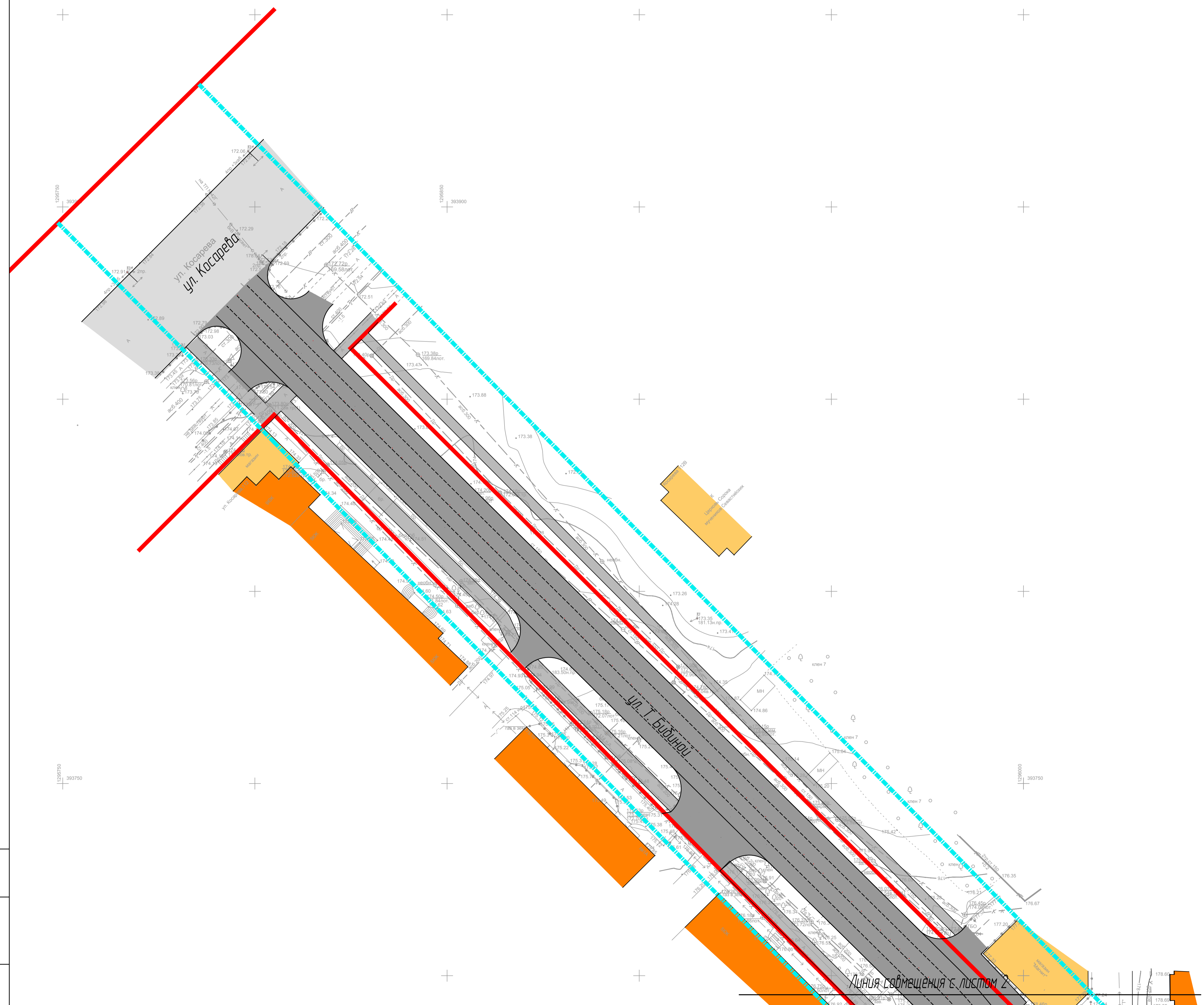
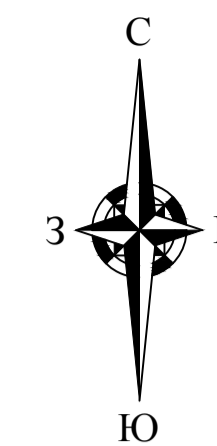
- - Красные линии
- - - - Граница разработки
- Жилые здания
- Нежилые здания
- Существующие автомобильные дороги
- Проектируемая дорога
- Проектируемые тротуары

Схема расположения листов



Взв. шиф. N
Полн. и дата
Инд. N подл.

185-р/17-ППТ					
Проектная документация					
«Реконструкция автомобильной дороги по ул. Т. Бибинаш от ул. Косарева до пр. 70 лет Октября в г.о. Саранск»					
Изм.	Колуч.	Лист	№врк.	Подпись	Дата
Разработал	Чендырев	2	000000		
Основная часть проекта планировки территории				лист	листок
				П	ПП-1-4
Чертеж планировки территории М 1:500				 ООО «Транс-Сити»	

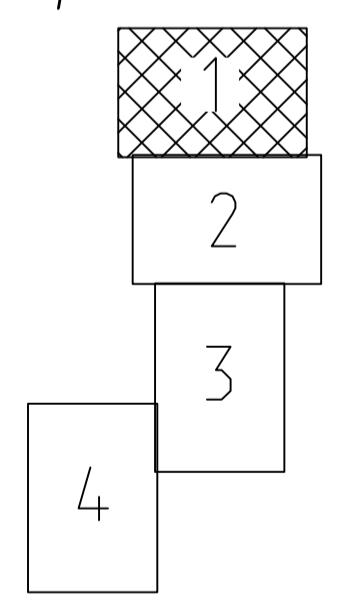


Условные обозначения

- Граница разработки
- Существующий красные линии
- Изменяемая часть красных линий
- Проектируемые красные линии
- Точка координат красной линии

X=392808.25
Y=1295558.24

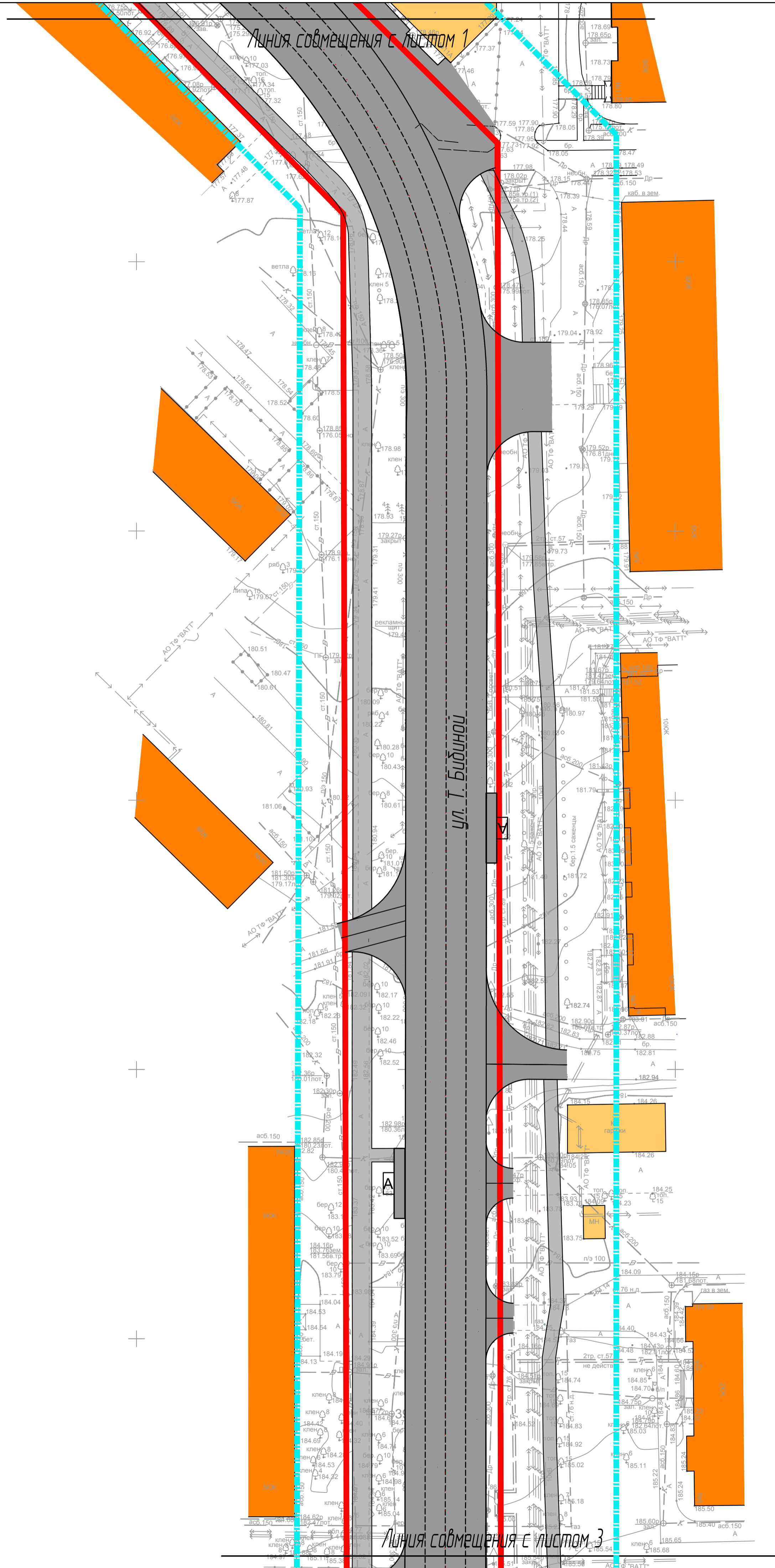

Схема расположения листов



Инд. и подл. Взам. инв. N
Полн. и дано

185-р./17-ППТ					
Проектная документация					
«Реконструкция автомобильной дороги по ул. Т. Бидино от ул. Косарева до пр. 70 лет Октября в г.о. Саранск»					
Изм.	Колуч.	Лист	№ док.	Подпись	Дата
Разработал	Ченьдьерев				
Основная часть проекта планировки территории		стодья	лист	листоф	
		П	ПП-2-1		
ГИП	Коканов	Разбивочный чертеж красных линий			
М 1:500					

Линия совмещения с листом 2

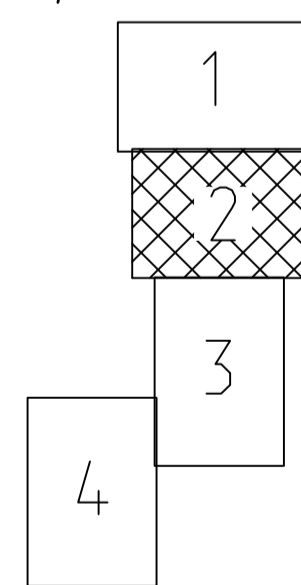


Условные обозначения

- - - - Граница разработки
- - Существующий красные линии
- ✕ ✕ - Изменяемая часть красных линий
- - Проектируемые красные линии
- - Точка координат красной линии

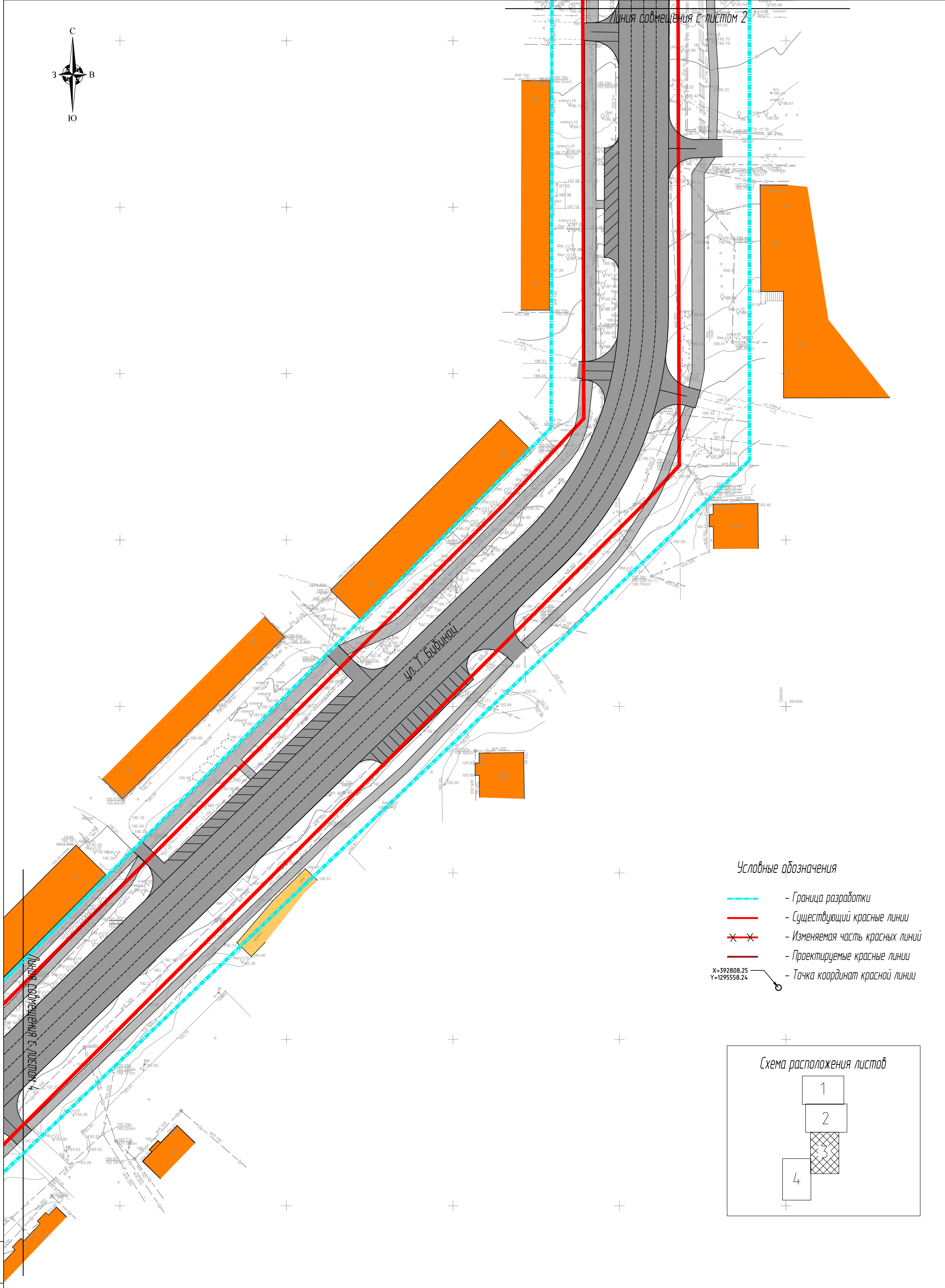
X=392808.25
Y=1295558.24

Схема расположения листов



185-р/17-ППТ					
Проектная документация					
«Реконструкция автомобильной дороги по ул. Т. Бидиной от ул. Косарева до пр. 70 лет Октября в г.о. Саранск»					
Изм.	Колуч.	Лист	№вок	Подпись	Дата
Разработал	Ченьдьерёв				
		Основная часть проекта	стандарт	лист	листоф
		планировки территории	П	ПП-2-2	
ГИП	Каханов	Разбивочный чертеж красных линий			
		М 1500			

Изд. № град. План. и форма. Вост. шиф. N



Линия совмещения с листом 2

Линия совмещения с листом 1

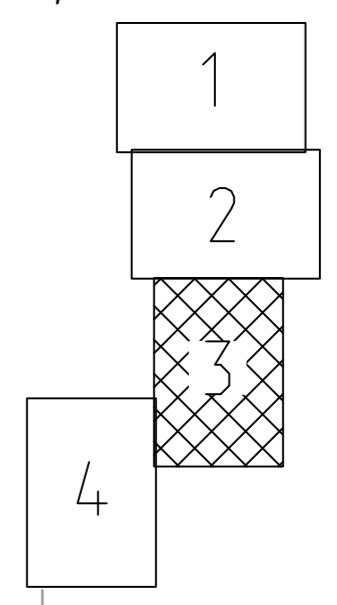
ул. Т. Бибинной

Условные обозначения

- Граница разработки
- Существующий красные линии
- Изменяемая часть красных линий
- Проектируемые красные линии
- Точка координат красной линии

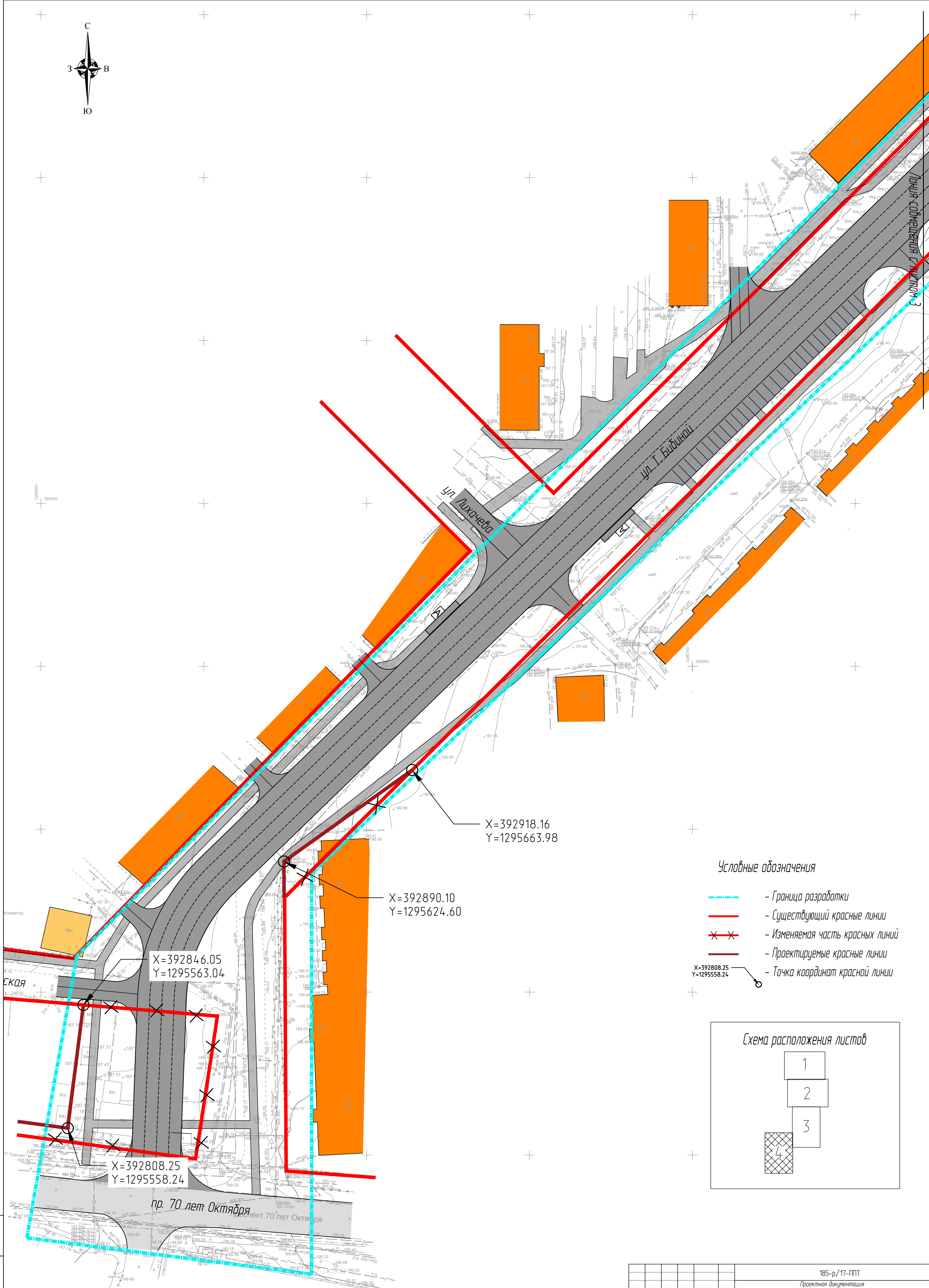
X=392808.25
Y=1295558.24

Схема расположения листов



Взам. инв. N
Подл. и дата
Инв. N подл.

185-р/17-ППТ					
Проектная документация					
«Реконструкция автомобильной дороги по ул. Т. Бибинной от ул. Косарева до пр. 70 лет Октября в г.о. Саранск»					
Изм.	Колуч.	Лист	№ док.	Подпись	Дата
Разработал	Чендырев				
Основная часть проекта планировки территории				лист	листок
				П	ПП-2-3
Разбивочный чертеж красных линий					
М 1500					
				ООО «Проект-Сити»	



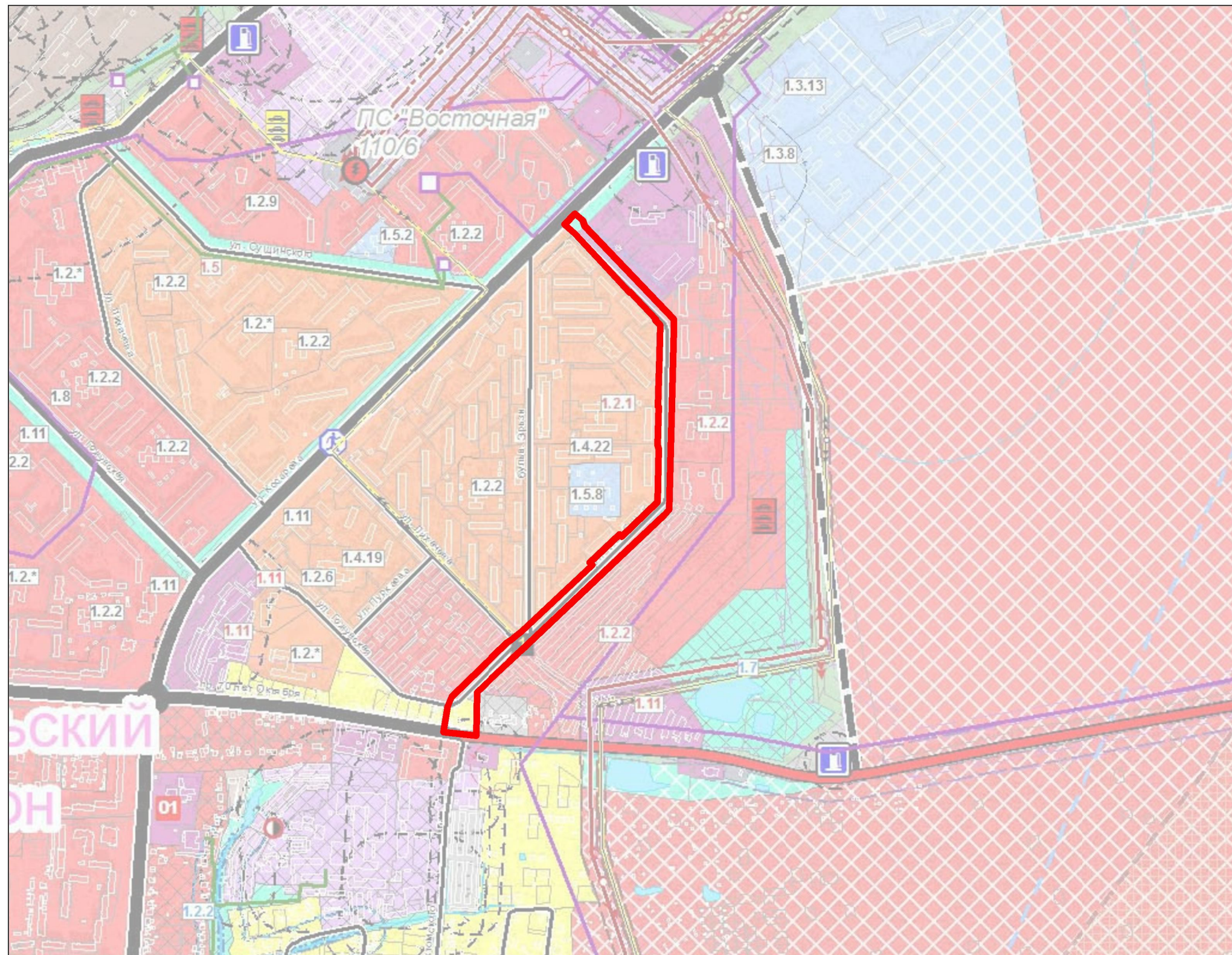
Условные обозначения

- Граница разработки
- Существующий красные линии
- Изменяемая часть красных линий
- Проектируемые красные линии
- Точка координат красной линии



185-р/17-ППТ					
Проектная документация					
«Реконструкция автомобильной дороги по ул. Т. Бибидиной от ул. Косарева до пр. 70 лет Октября в г.о. Саранск»					
Изм.	Колуч.	Лист	№фрк.	Подпись	Дата
Разработал	Чендырев	23		08.07.2019	
Основная часть проекта планировки территории				лист	листок
				П	ПП-2-4
Разбивочный чертеж красных линий					
М 1500					
				 ООО «Транс-Сити»	


Взвн. шиф. N
Полн. и дата
Инд. N подл.

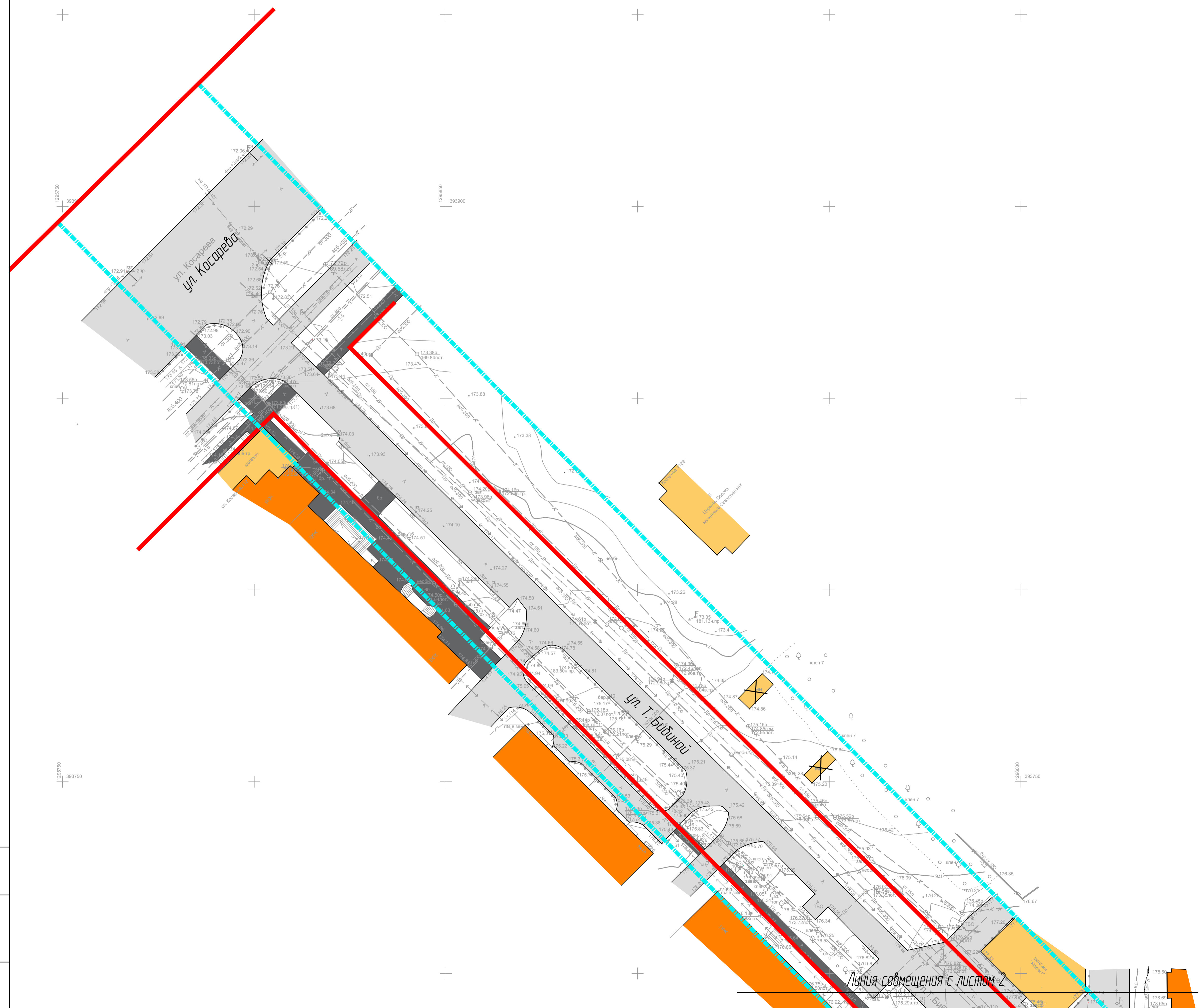


 Граница разработки

Взам. инв. №	
Подпись и дата	
Инв. № подл.	

Изм.	Кол.уч.	Лист	N док.	Подпись	Дата
Разработал	Чендырев				
ГИП	Каханов				

185-р/17-ППТ		
Проектная документация «Реконструкция автомобильной дороги по ул. Т. Бибиной от ул. Косарева до пр. 70 лет Октября в г.о. Саранск»		
Материалы по обоснованию проекта планировки территории	Стадия П	Лист Листов ПП-3
Схема расположения элемента планировочной структуры (по материалам генерального плана г.о. Саранск, 2014 г.)		 ООО "Проект-Сити"



Условные обозначения








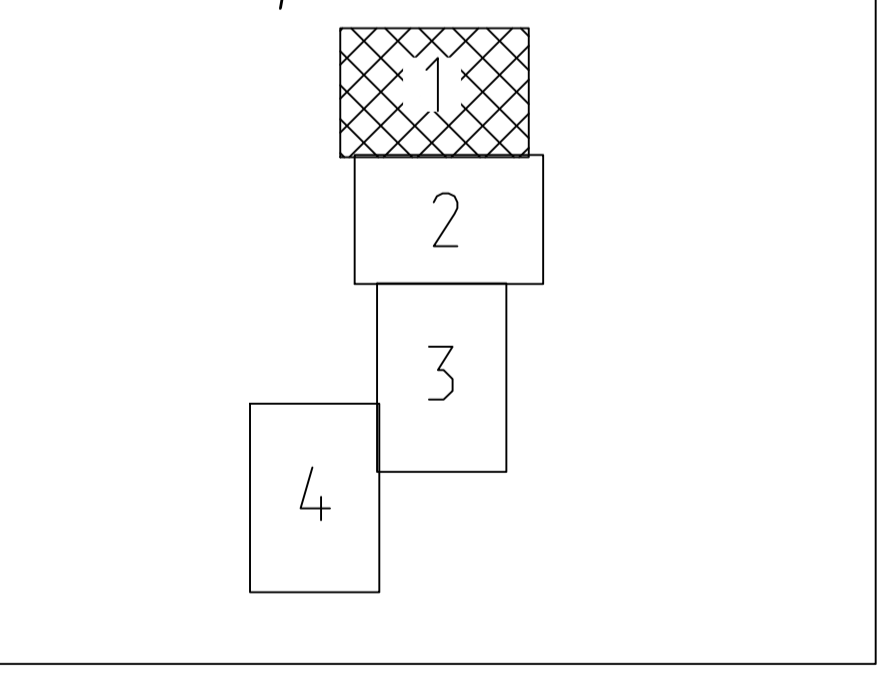

-  - Существующие красные линии
-  - Граница разработки
-  - Жилые здания
-  - Нежилые здания
-  - Автомобильные дороги
-  - Тротуары
-  - Объекты подлежащие сносу

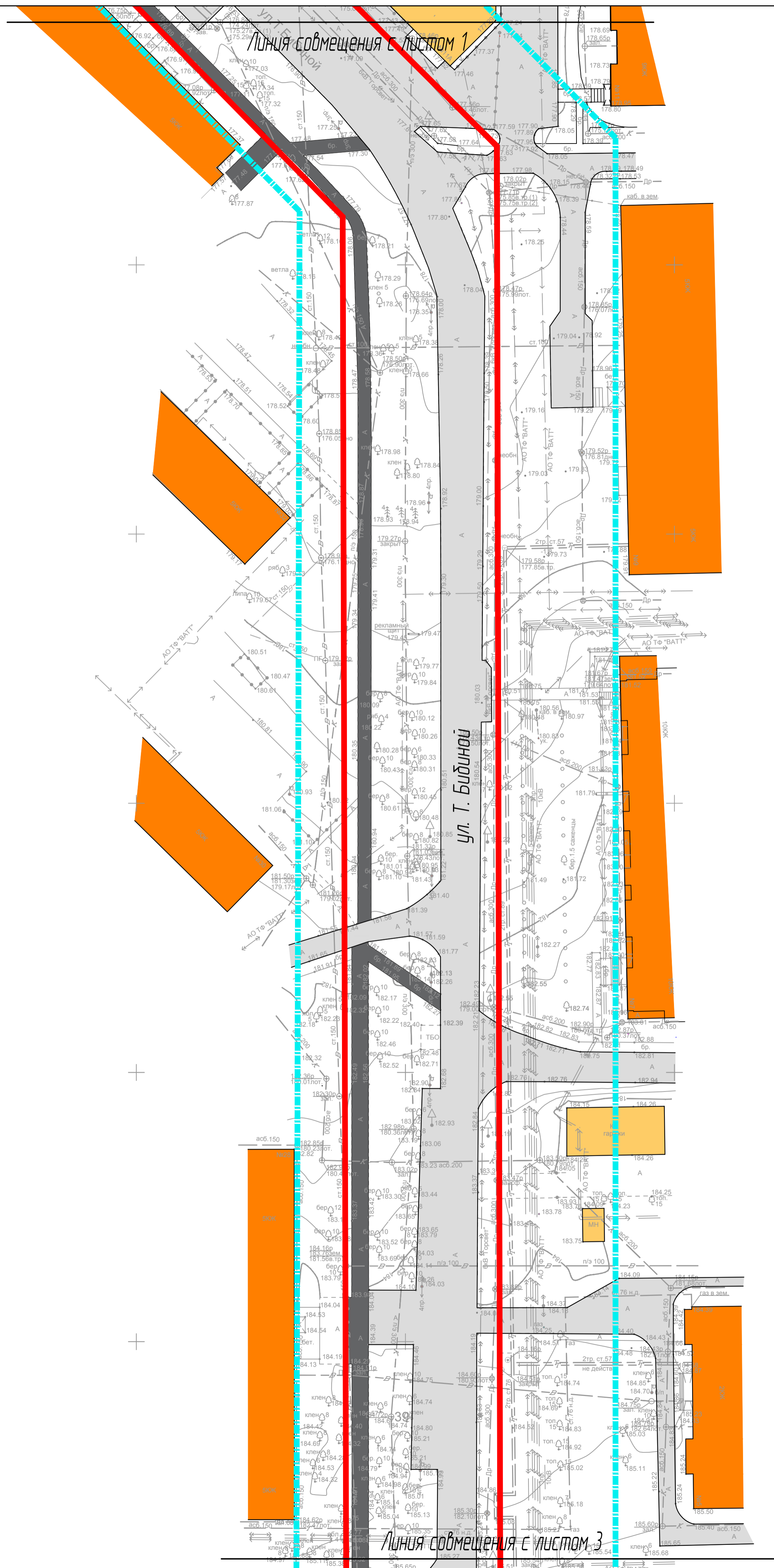

Схема расположения листов



Инд. N подл. Вост. шиф. N
Полн. и данне

185-р./17-ППТ					
Проектная документация					
«Реконструкция автомобильной дороги по ул. Т. Бибинной от ул. Косарева до пр. 70 лет Октября в г.о. Саранск»					
Изм.	Колуч.	Лист	№док	Подпись	Дата
Разработал	Ченьдьерев				
Материалы по обоснованию проекта планировки территории				лист	листоф
				П	ПП-4-1
ГИП	Коканов	См. приложения к плану территории существующей автомобильной дороги по ул. Т. Бибинной от ул. Косарева до пр. 70 лет Октября в г.о. Саранск. План территории, утвержденный 11.10.2011 г.			
				 ООО «ПРОЕКТ-СИТИ»	

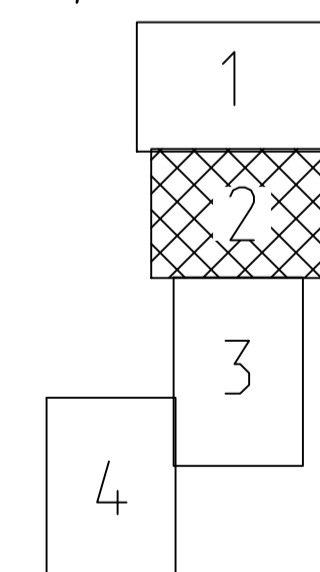
Линия совмещения с листом 2



Условные обозначения

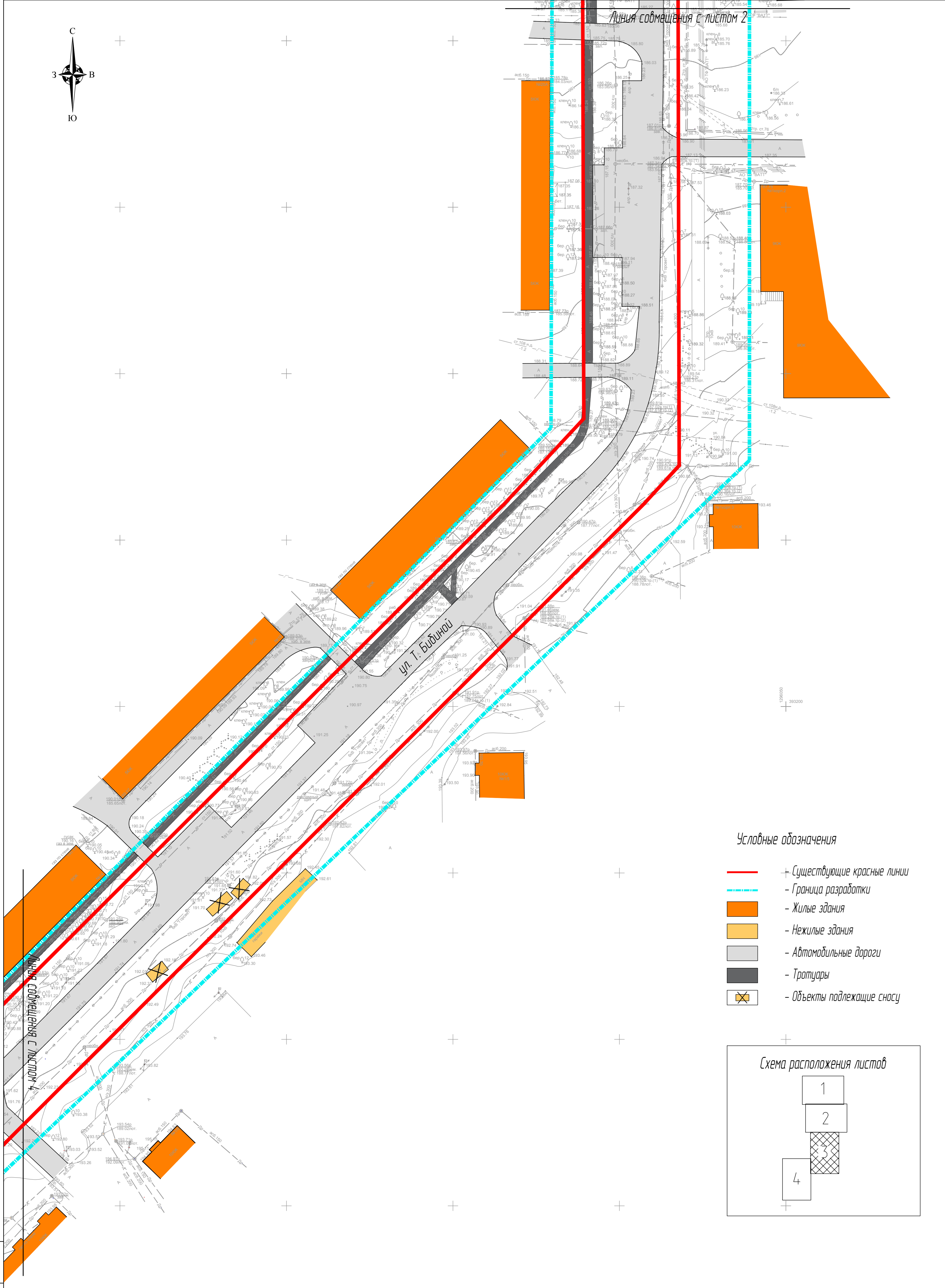

- - Существующие красные линии
- - - - Граница разработки
- Жилые здания
- Нежилые здания
- Автомобильные дороги
- Тротуары
- X - Объекты подлежащие сносу

Схема расположения листов



185-р/17-ППТ					
Проектная документация					
«Реконструкция автомобильной дороги по ул. Т. Бидиной от ул. Косарева до пр. 70 лет Октября в г.о. Саранск»					
Изм.	Колуч.	Лист	№вок	Подпись	Дата
Разработал	Чендырьев				
Материалы по обоснованию проекта планировки территории				ставка	лист
				П	ПП-4-2
ГИП	Каханов	Специализированная проектная организация с лицензией на выполнение проектных работ в области градостроительства и землеустройства			ООО «ПРОЕКТ-СИТИ»

Изд. № подл. Подп. и дата. Взам. инв. №



Линия совмещения с листом 2

Линия совмещения с листом 1

Ул. Т. Будиной

Условные обозначения








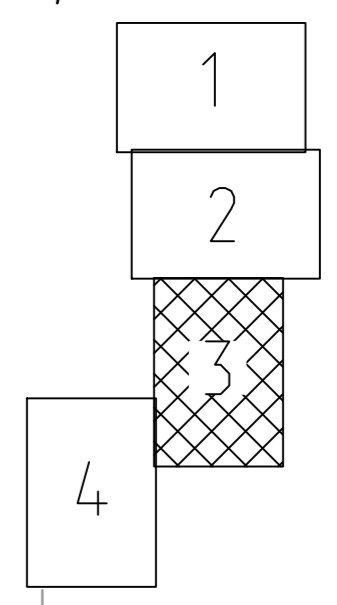

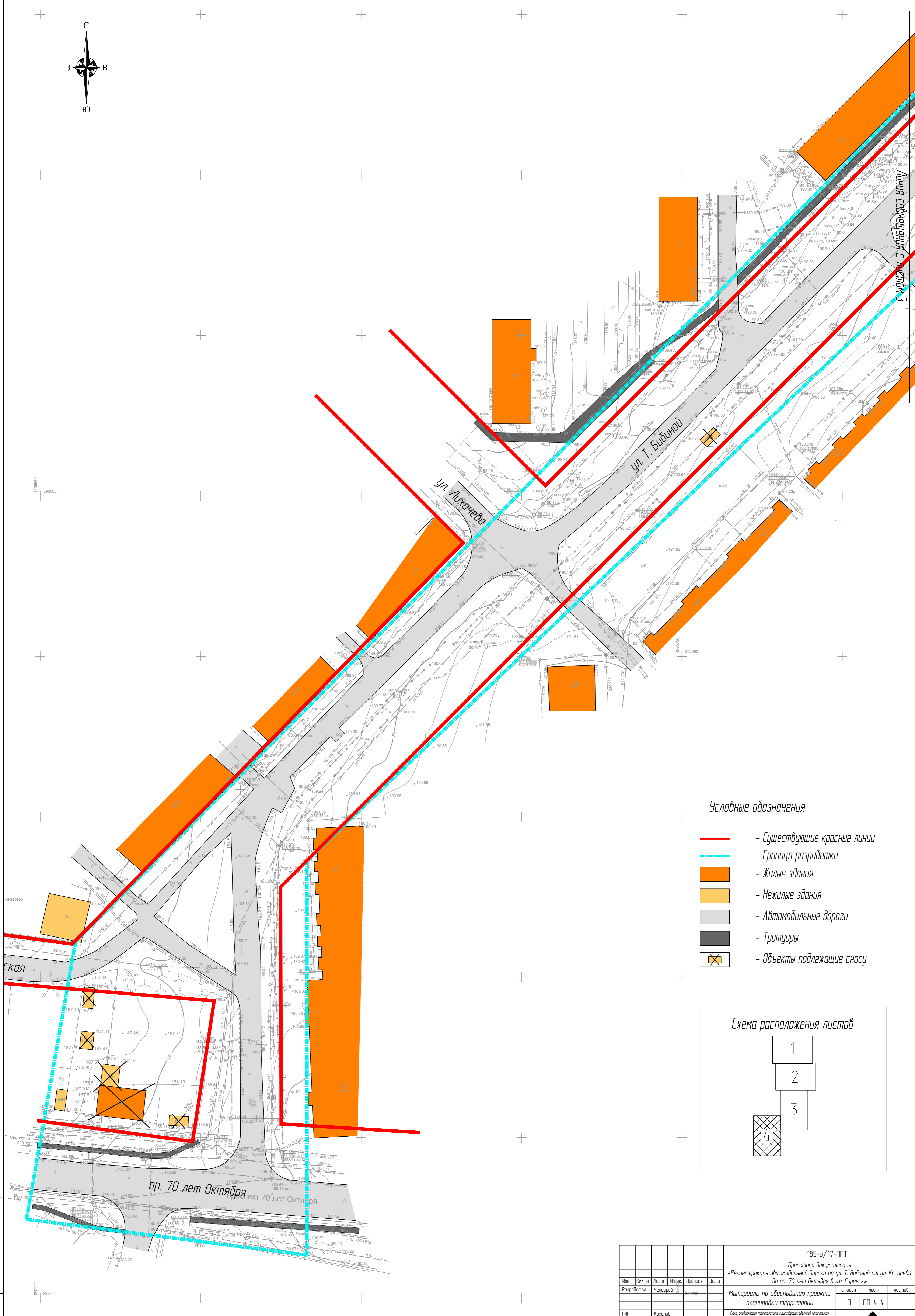
-  + Существующие красные линии
-  - Граница разработки
-  - Жилые здания
-  - Нежилые здания
-  - Автомобильные дороги
-  - Тротуары
-  - Объекты подлежащие сносу

Схема расположения листов



Взам. инв. №
Подл. и дата
Инв. № подл.

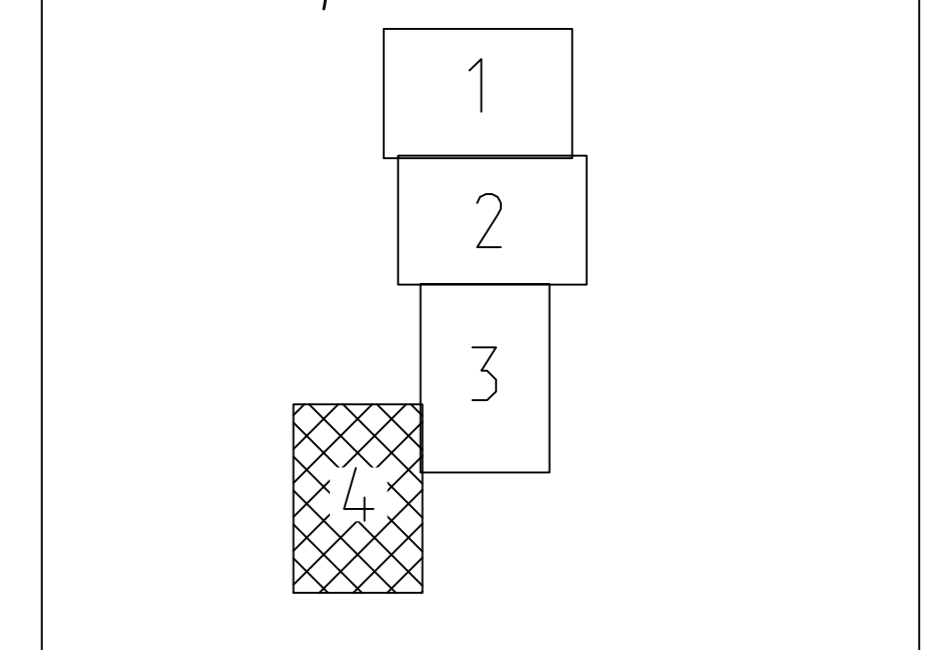
185-р/17-ППТ					
Проектная документация					
«Реконструкция автомобильной дороги по ул. Т. Будиной от ул. Косарева до пр. 70 лет Октября в г.о. Саранск»					
Изм.	Колуч.	Лист	№ док.	Подпись	Дата
Разработал	Чендырев				
ГИП	Коханов				
Материалы по обоснованию проекта планировки территории				лист	листок
П				ПП-4-3	
<small>Листы, утвержденные неопубликованными организациями, подлежат обязательному сносу, а также подлежат сносу, если они не соответствуют требованиям законодательства в области градостроительного законодательства и/или в области землепользования и застройки. № 1503</small>					



Условные обозначения

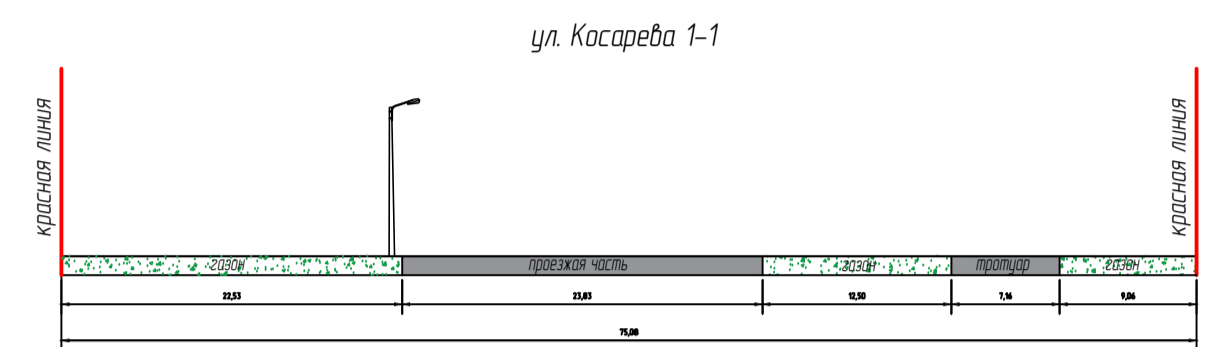

- - Существующие красные линии
- - - - Граница разработки
- Жилые здания
- Нежилые здания
- Автомобильные дороги
- Тротуары
- X
 - Объекты подлежащие сносу

Схема расположения листов

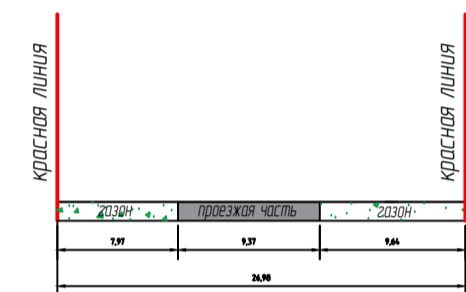


185-р/17-ППТ					
Проектная документация					
«Реконструкция автомобильной дороги по ул. Т. Бибидной от ул. Косарева до пр. 70 лет Октября в г.о. Саранск»					
Изм.	Колуч.	Лист	№фвк	Подпись	Дата
Разработал	Чендырев	23	2022/09		
Материалы по обоснованию проекта планировки территории				лист	листок
П				ПП-4-4	
<small>Смет. обоснование неопределенности стоимости объектов капитального строительства, в том числе земельный участок, подлежащий сносу, объект незавершенного строительства, а также проекты и планы объектов инженерной инфраструктуры и их разработки. М: 1:500</small>					
ГИП				Каханов	
				 ООО «Транс-Сити»	

Взам. инв. №
 Подл. и дата
 Инв. № подл.



ул. Косарева 1-1

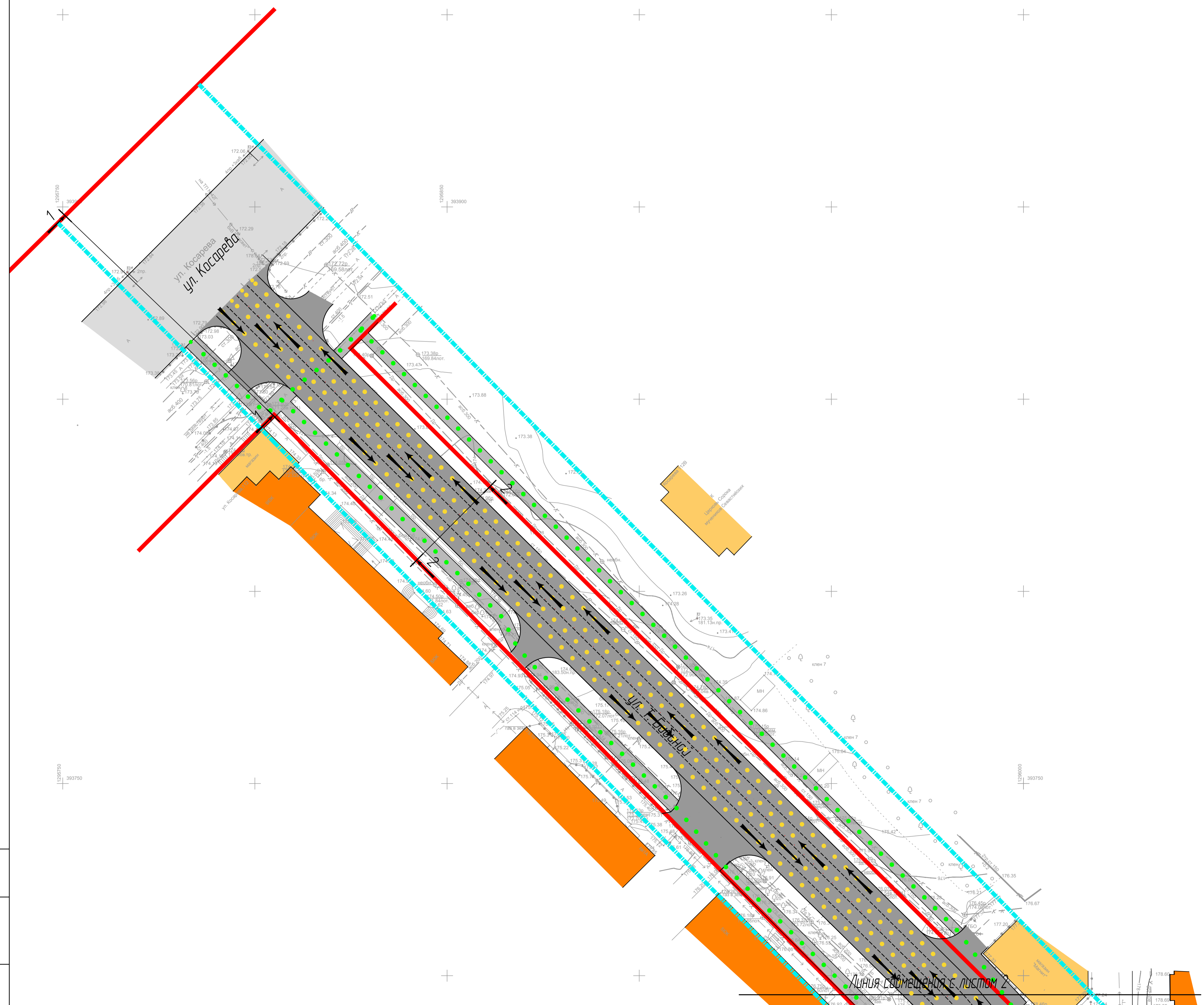
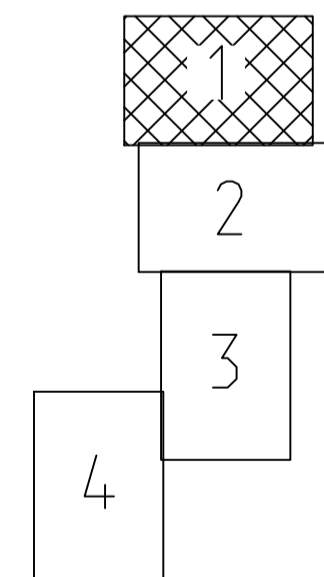


ул. Т. Бибинной 2-2

Условные обозначения

- — Красные линии
- - - — Граница разработки
- Проектируемая линия движения автотранспорта и автобусных маршрутов
- Основные пешеходные связи

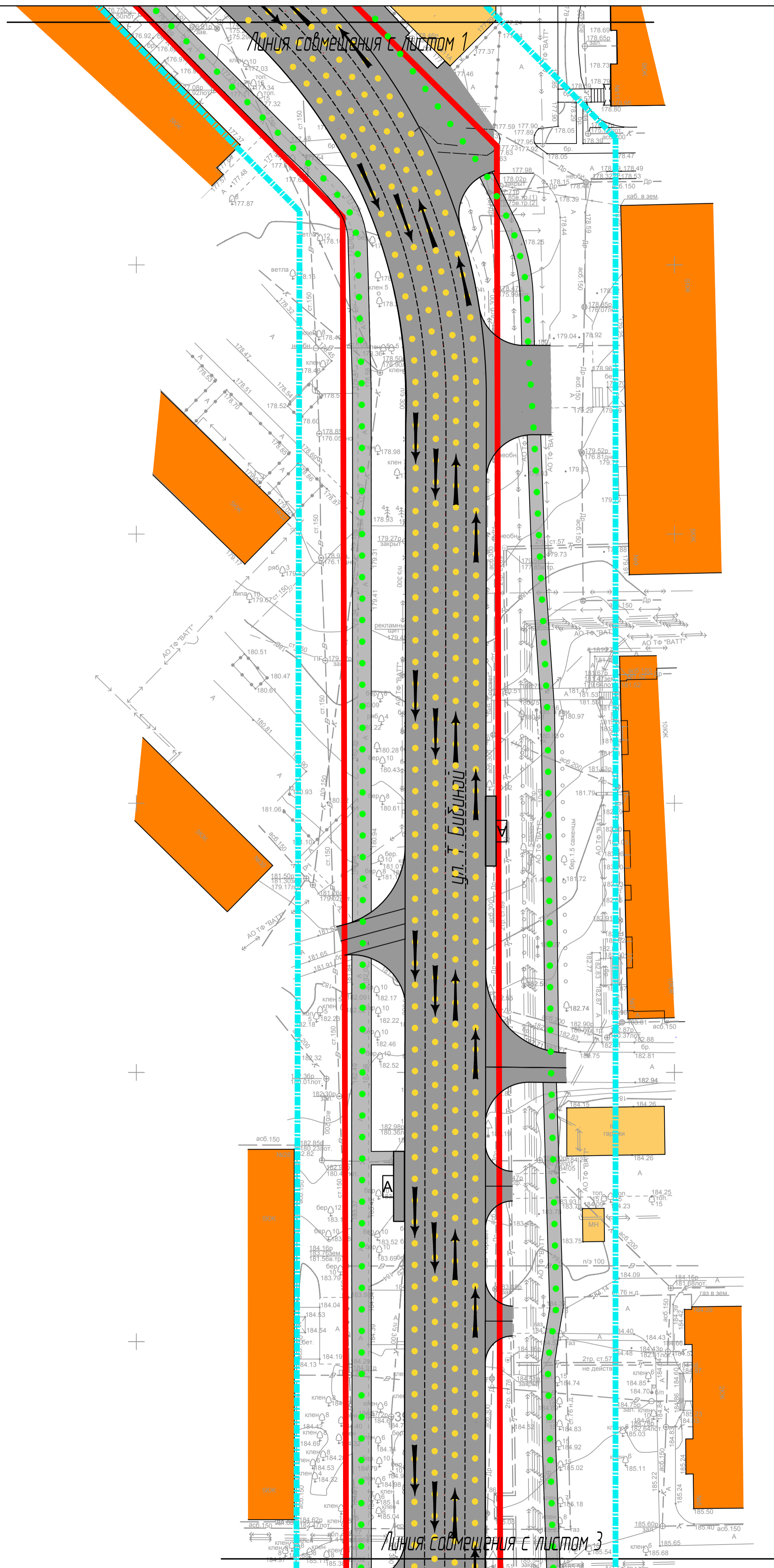
Схема расположения листов



Линия совмещения с листом 2

185-р./17-ППТ						185-р./17-ППТ		
Проектная документация						Проектная документация		
«Реконструкция автомобильной дороги по ул. Т. Бибинной от ул. Косарева до пр. 70 лет Октября в г.о. Саранск»						«Реконструкция автомобильной дороги по ул. Т. Бибинной от ул. Косарева до пр. 70 лет Октября в г.о. Саранск»		
Изм.	Колуч.	Лист	№ док.	Подпись	Дата	Материалы по обоснованию проекта планировки территории	лист	лист
Разработал	Ченьдьерев					П	ПП-5-1	
ГИП	Коканов					Схема организации движения транспорта и пешеходов. М 1500		ООО «ПРОЕКТ-СИТИ»

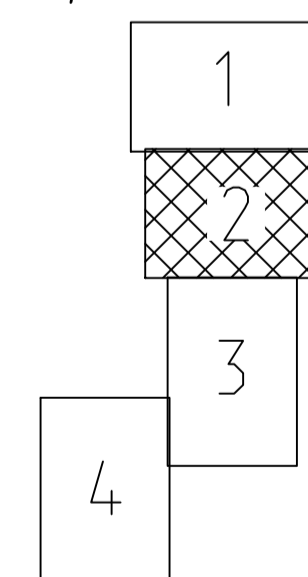
Инф. N подл. | Подл. и дата | Взам. инв. N



Условные обозначения

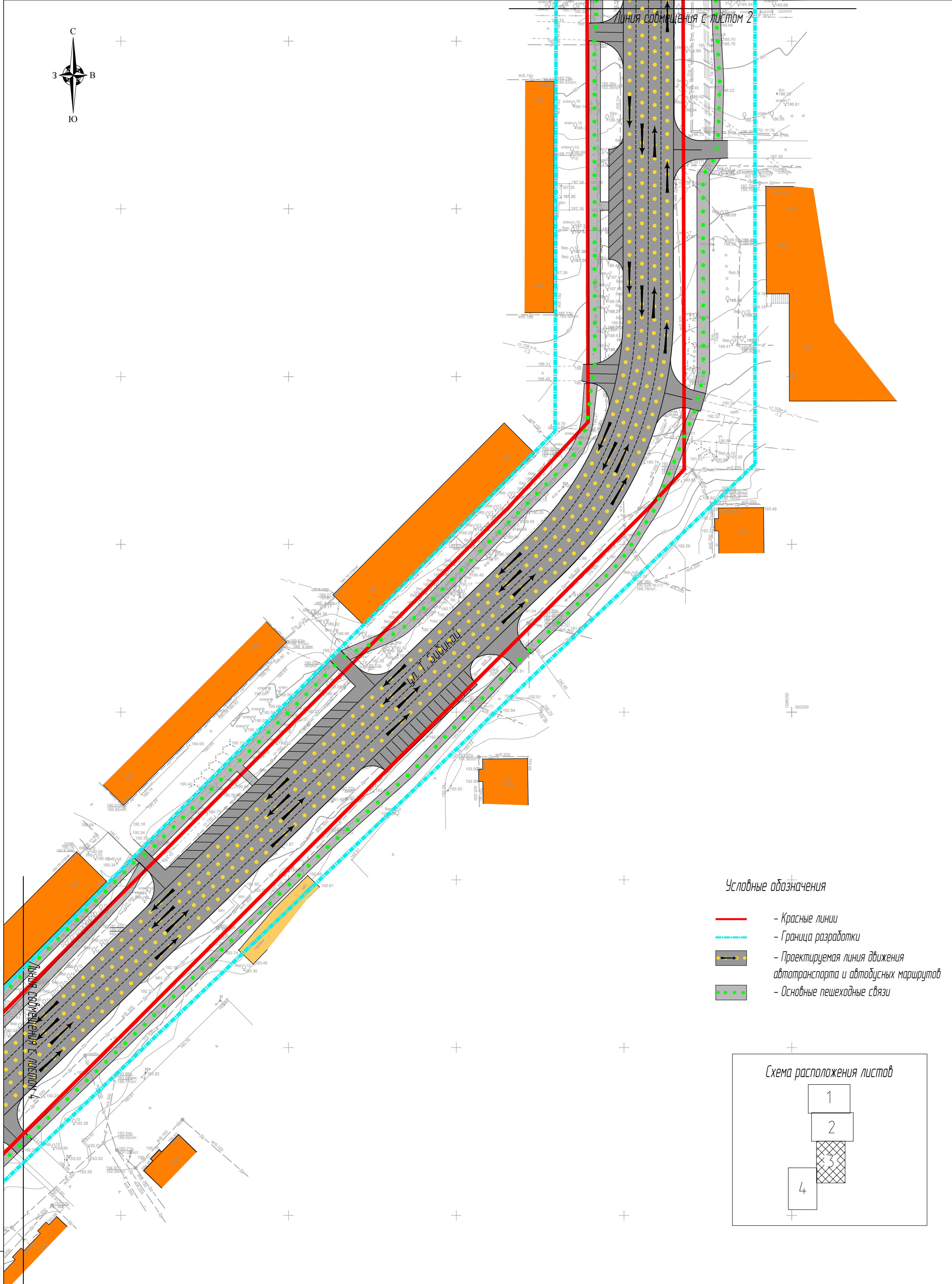
- - Красные линии
- - - - Граница разработки
- Проектируемая линия движения автотранспорта и автобусных маршрутов
- Основные пешеходные связи

Схема расположения листов



185-р/17-ППТ					
Проектная документация					
«Реконструкция автомобильной дороги по ул. Т. Бибидиной от ул. Косарева до пр. 70 лет Октября в г.о. Саранск»					
Изм.	Колуч.	Лист	№вок	Подпись	Дата
Разработал	Ченьдьерёв				
Материалы по обоснованию проекта планировки территории				стандарт	лист
				П	ПП-5-2
ГИП				Каханов	
Схема организации движения транспорта и пешеходов. М 1500				 ООО «ПРОЕКТ-СИТИ»	

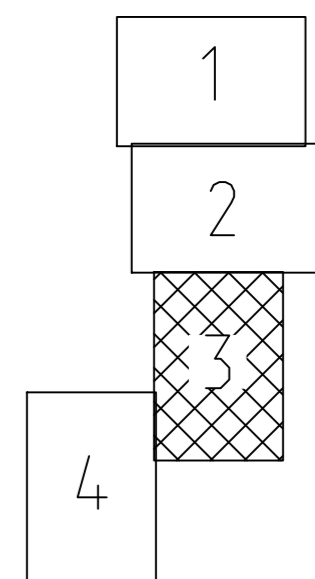
Лист № 01 из 01
 Подп. и дата
 Взам. инв. №



Условные обозначения

- Красные линии
- Граница разработки
- Проектируемая линия движения автотранспорта и автобусных маршрутов
- Основные пешеходные связи

Схема расположения листов

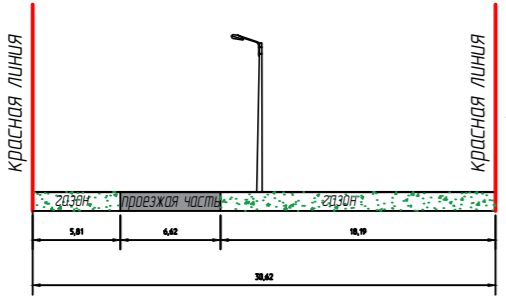


						185-р/17-ППТ			
						Проектная документация			
						«Реконструкция автомобильной дороги по ул. Т. Бибинной от ул. Косарева до пр. 70 лет Октября в г.о. Саранск»			
Изм.	Колуч.	Лист	№ док.	Подпись	Дата	Материалы по обоснованию проекта планировки территории	ставка	лист	листок
Разработал	Чендырев						П	ПП-5-3	
ГИП	Каханов					Схема организации движения транспорта и пешеходов. М 1500			

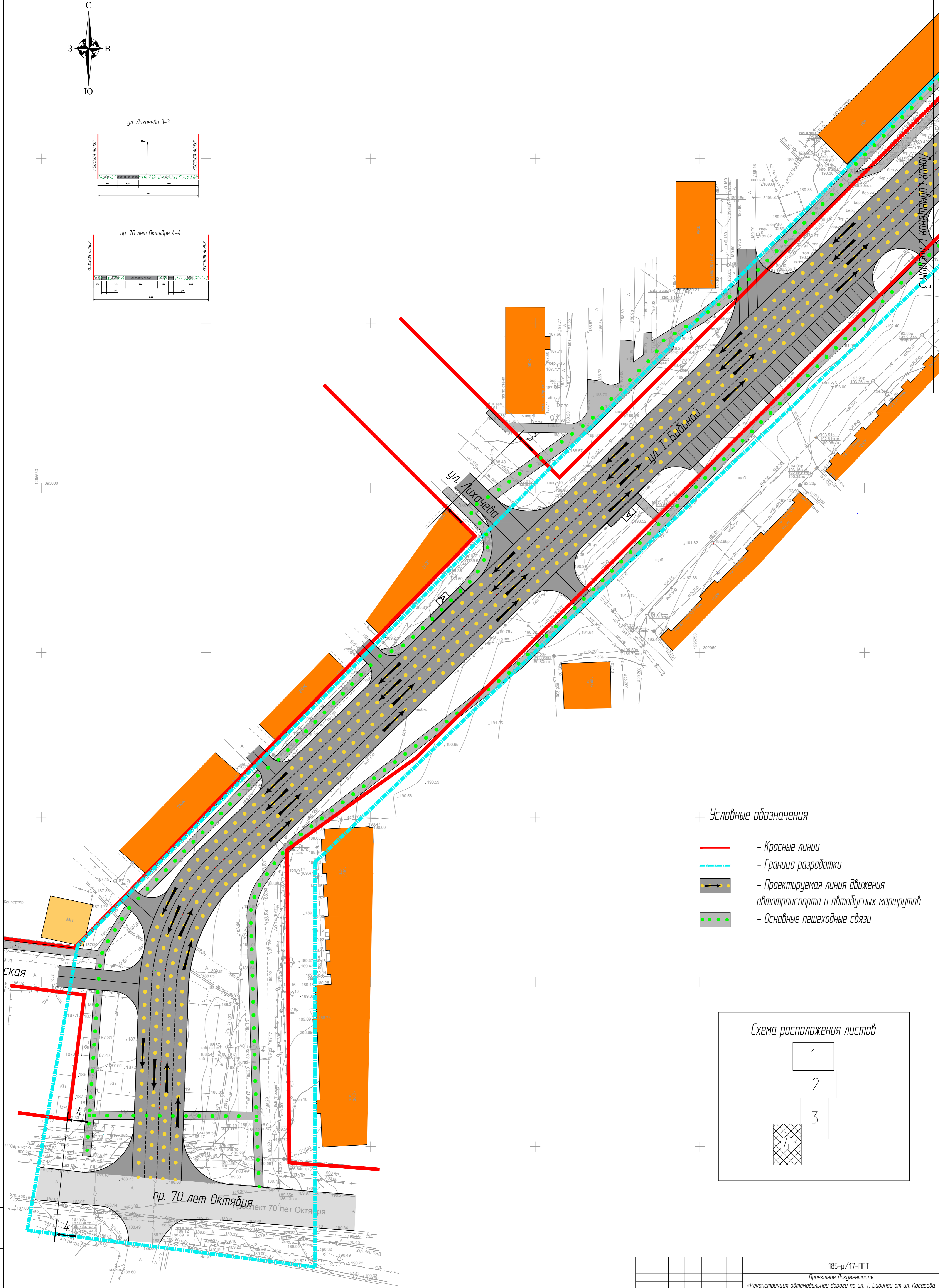
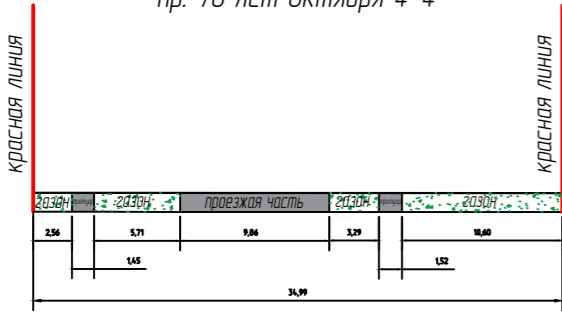
Взам. инв. N
Подл. и дата
Инв. N подл.



ул. Лихачева 3-3



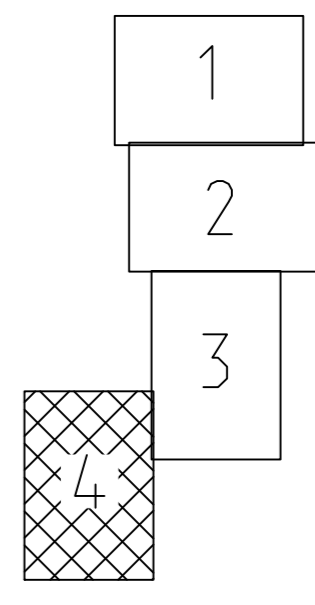
пр. 70 лет Октября 4-4



Условные обозначения

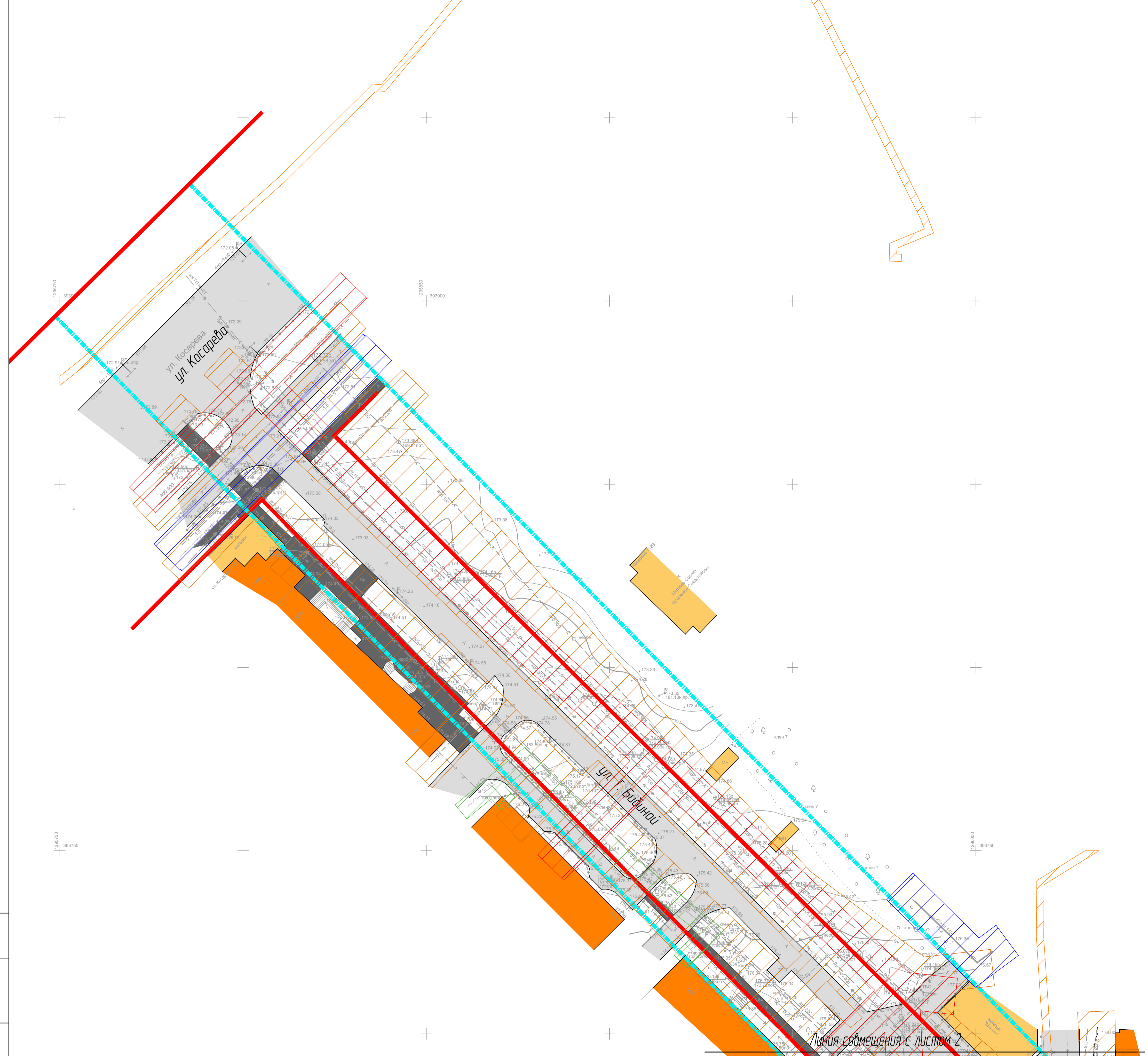
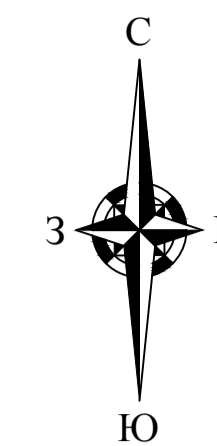
- - Красные линии
- - - - Граница разработки
- Проектируемая линия движения автотранспорта и автобусных маршрутов
- Основные пешеходные связи

Схема расположения листов



185-р/17-ППТ					
Проектная документация					
«Реконструкция автомобильной дороги по ул. Т. Бибинай от ул. Косарева до пр. 70 лет Октября в г.о. Саранск»					
Изм.	Колуч.	Лист	№Фрк.	Подпись	Дата
Разработал	Чендырев	20			2022/09
Материалы по обоснованию проекта планировки территории				стандарт	лист
				П	ПП-5-4
ГИП				Каханов	
Схема организации движения транспорта и пешеходов. М 1500				 ООО «Транс-Сити»	

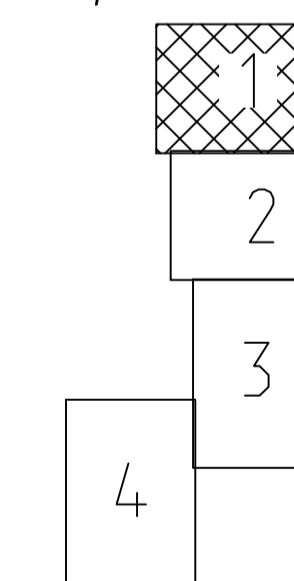
Взам. шиф. N
Инв. N подл.



Условные обозначения

- - Существующие красные линии
- - - - Граница разработки
- Жилые здания
- Нежилые здания
- Автомобильные дороги
- Тротуары
- Охранная зона канализации
- Охранная зона теплотрассы
- Охранная зона газопровода
- Охранная зона водопровода
- Охранная линий электропередач

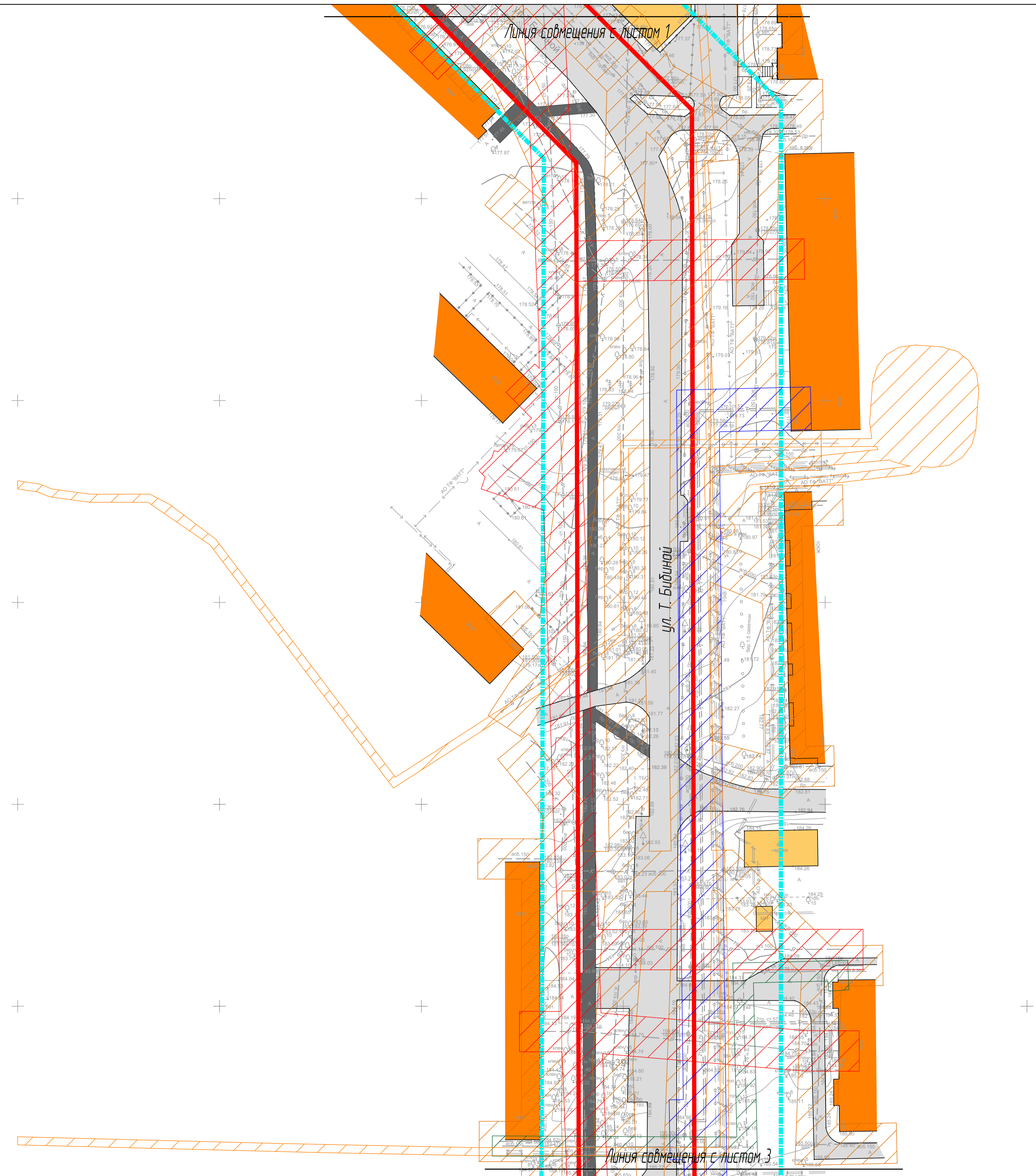

Схема расположения листов



Линия совмещения с листом 2

185-р./17-ППТ					
Проектная документация					
«Реконструкция автомобильной дороги по ул. Т. Бидиной от ул. Косарева до пр. 70 лет Октября в г.о. Саранск»					
Изм.	Колуч.	Лист	№вж	Подпись	Дата
Разработал	Ченьдьерев				
Материалы по обоснованию проекта планировки территории		столб	лист	лист	
		п	ПП-6-1		
ГИП	Коканов	Схема границ зон с особыми условиями использования М 1:500			

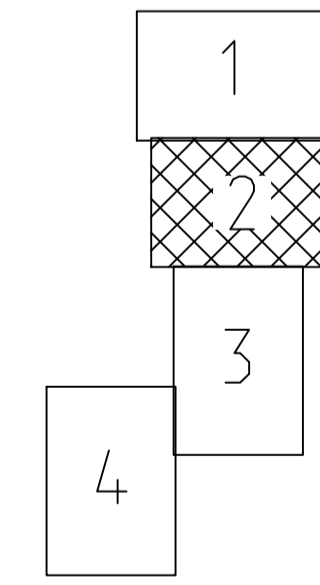
Инф. N подл. | Подл. и дата | Взам. инв. N



Условные обозначения

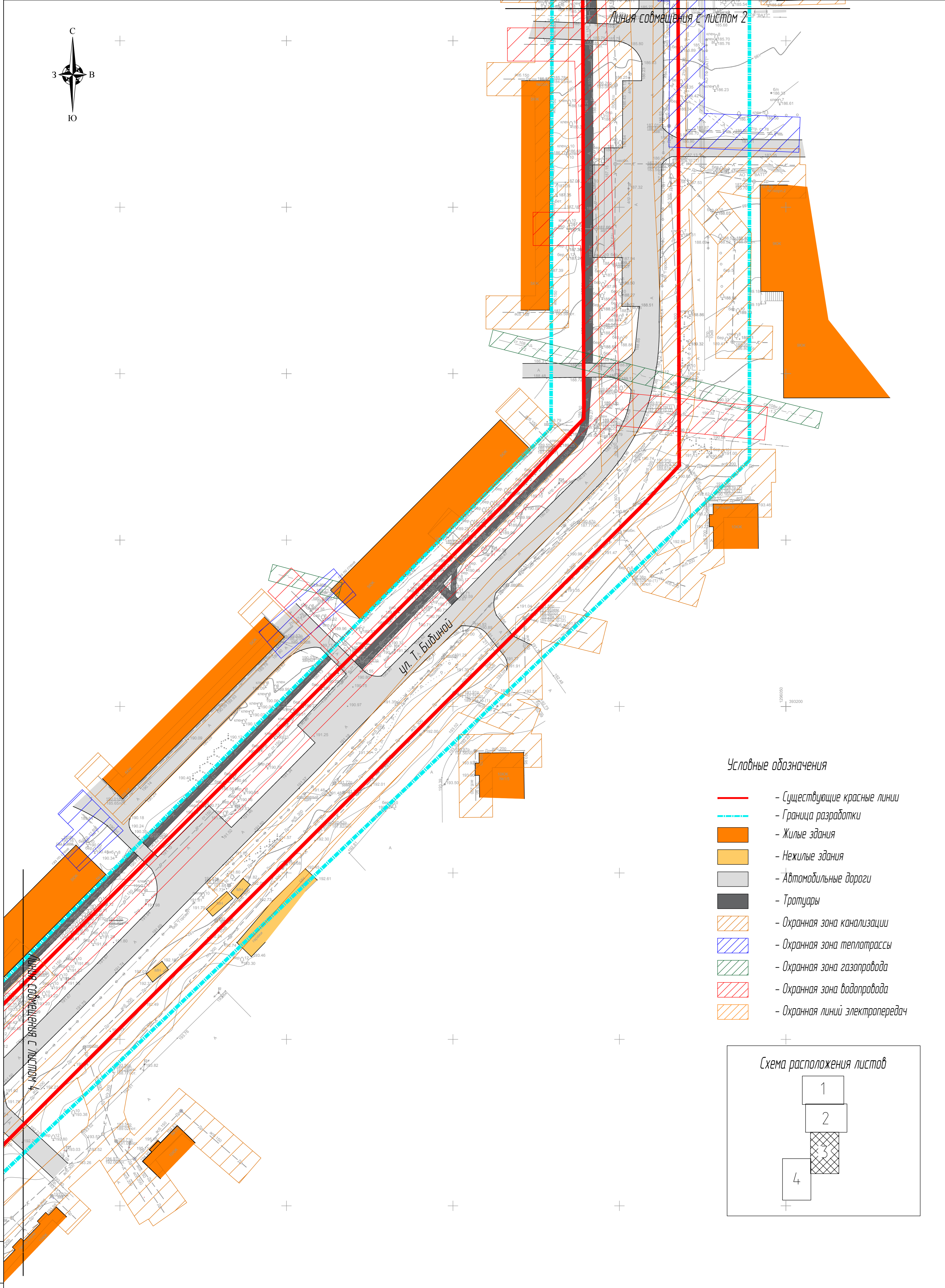

- - Существующие красные линии
- - - - Граница разработки
- Жилые здания
- Нежилые здания
- Автомобильные дороги
- Тропуары
- Охранная зона канализации
- Охранная зона теплотрассы
- Охранная зона газопровода
- Охранная зона водопровода
- Охранная линий электропередач

Схема расположения листов



						185-р/17-ППТ			
						Проектная документация			
						«Реконструкция автомобильной дороги по ул. Т. Бидиной от ул. Косарева до пр. 70 лет Октября в г.о. Саранск»			
Изм.	Кол.	Лист	№ док.	Подпись	Дата	Материалы по обоснованию проекта планировки территории	ставка	лист	листок
Разработал							п	ПП-6-2	
ГИП	Каханов					Схема границ зон с особыми условиями использования М 1500			
						ООО «ПРОЕКТ-СИТИ»			

Изд. № 001. Подп. и дата. Взам. инв. №.



Линия совмещения с листом 2

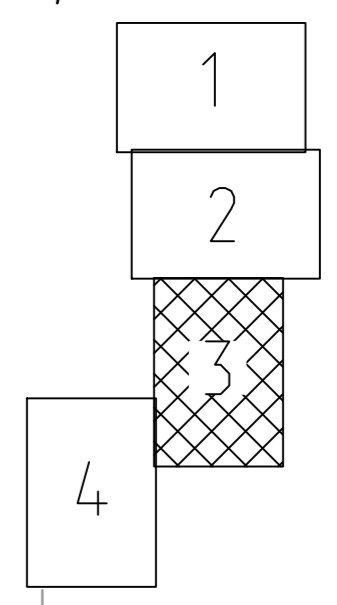
Линия совмещения с листом 4

ул. Т. Бибинной

Условные обозначения

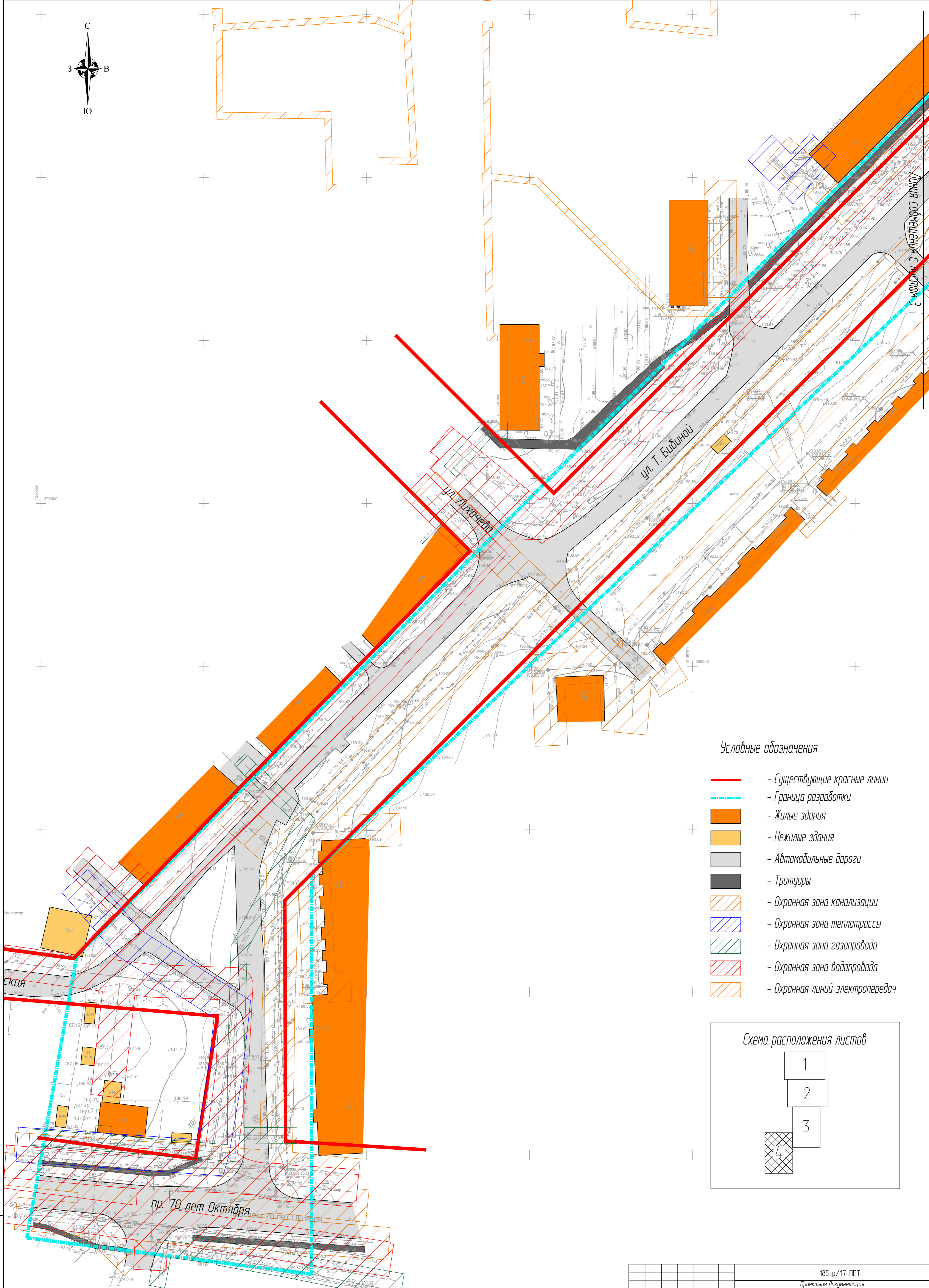
- Существующие красные линии
- Граница разработки
- Жилые здания
- Нежилые здания
- Автомобильные дороги
- Тротуары
- Охранная зона канализации
- Охранная зона теплотрассы
- Охранная зона газопровода
- Охранная зона водопровода
- Охранная линий электропередач

Схема расположения листов



Взам. инв. N
Подл. и дата
Инв. N подл.

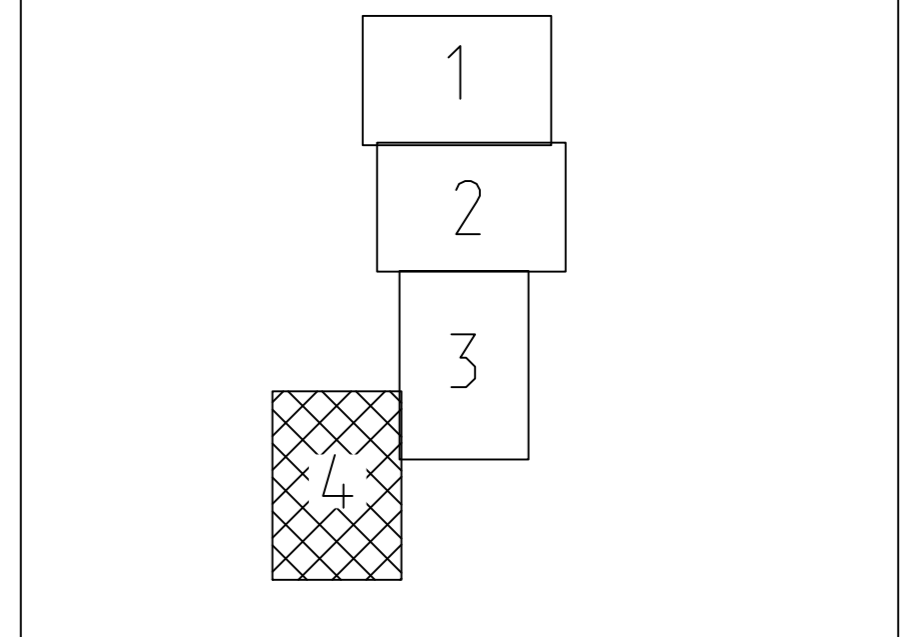
185-р/17-ППТ						185-р/17-ППТ		
Проектная документация						Проектная документация		
«Реконструкция автомобильной дороги по ул. Т. Бибинной от ул. Косарева до пр. 70 лет Октября в г.о. Саранск»						«Реконструкция автомобильной дороги по ул. Т. Бибинной от ул. Косарева до пр. 70 лет Октября в г.о. Саранск»		
Изм.	Колуч.	Лист	№ док.	Подпись	Дата	Материалы по обоснованию проекта планировки территории	лист	листок
Разработал	Чендырев					П	ПП-6-3	
ГИП	Каханов					Схема границ зон с особыми условиями использования М 1500		



Условные обозначения

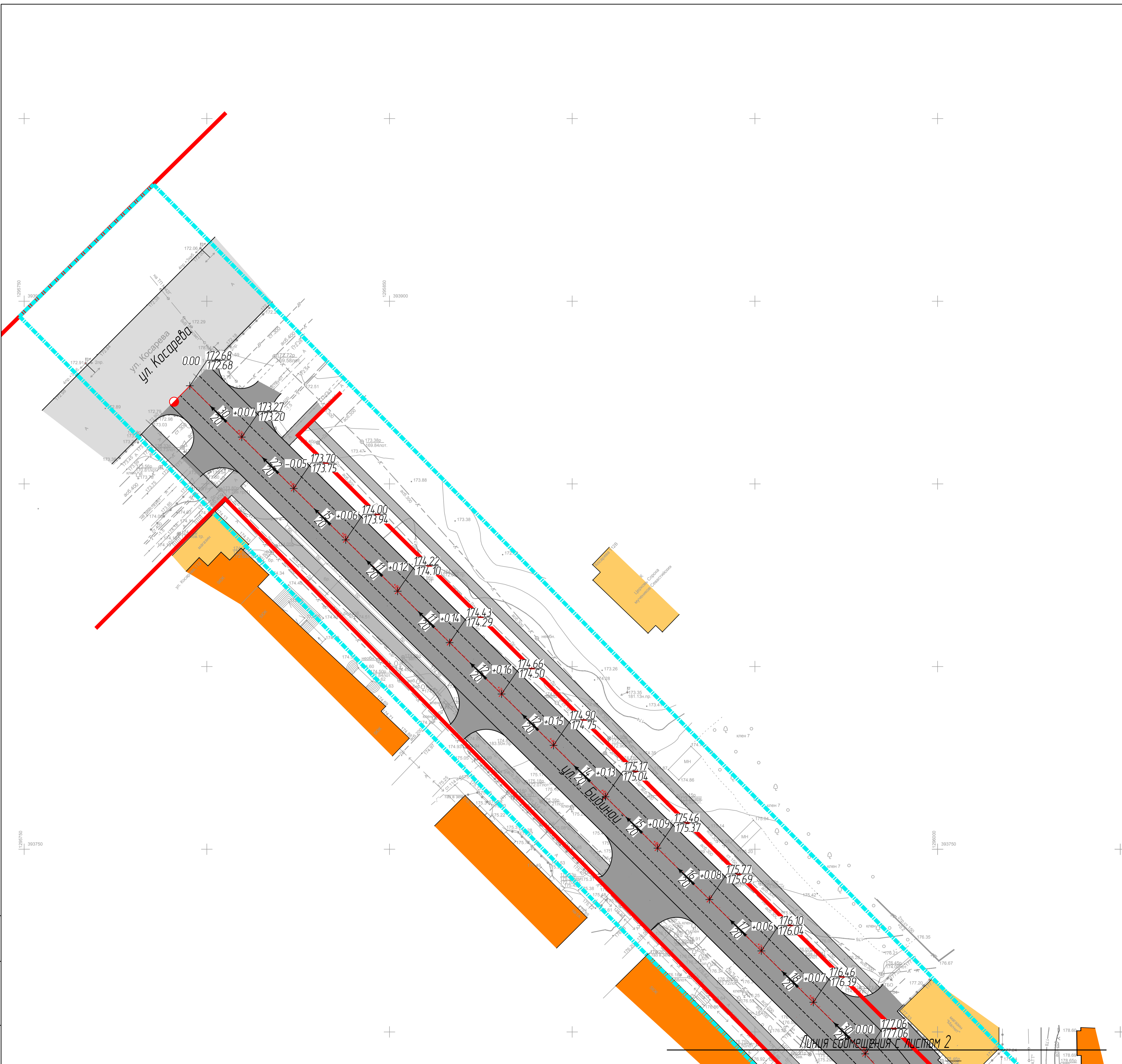
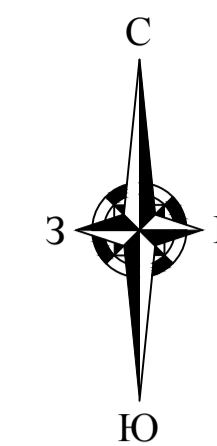
- — Существующие красные линии
- — Граница разработки
- Жилые здания
- Нежилые здания
- Автомобильные дороги
- Тротуары
- Охранная зона канализации
- Охранная зона теплотрассы
- Охранная зона газопровода
- Охранная зона водопровода
- Охранная линий электропередач

Схема расположения листов



185-р/17-ППТ					
Проектная документация					
«Реконструкция автомобильной дороги по ул. Т. Бибидной от ул. Косарева до пр. 70 лет Октября в г.о. Саранск»					
Изм.	Колуч.	Лист	№вж.	Подпись	Дата
Разработал	Чендырев	23	3827700		
Материалы по обоснованию проекта планировки территории				станд.	лист
				П	ПП-6-4
ГИП				Каханов	
Схема границ зон с особыми условиями использования М 1:500					

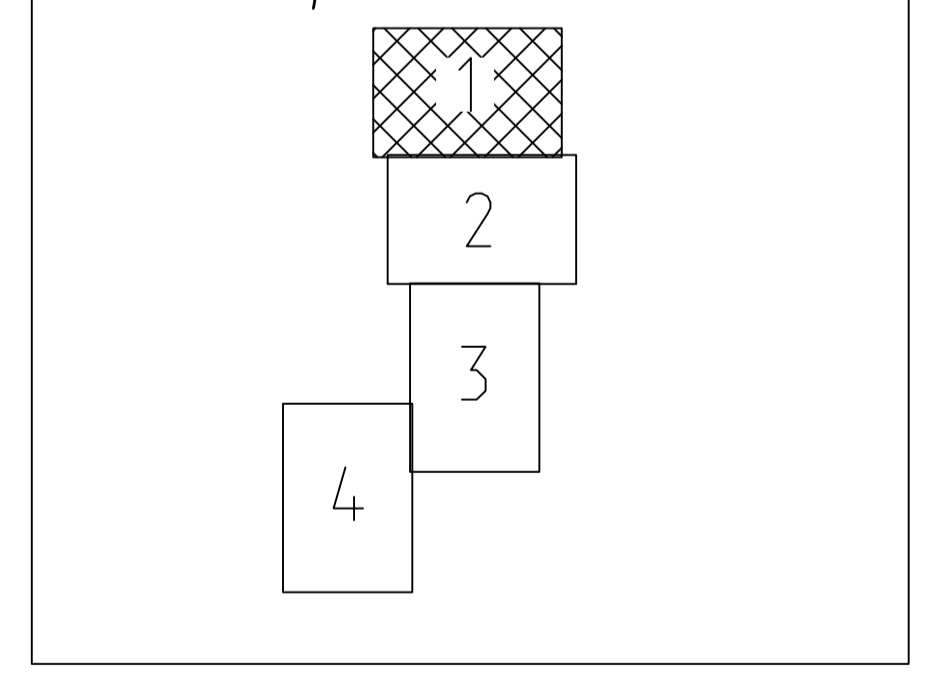
Взам. шиф. N
Подл. и дата
Инд. N подл.



Условные обозначения

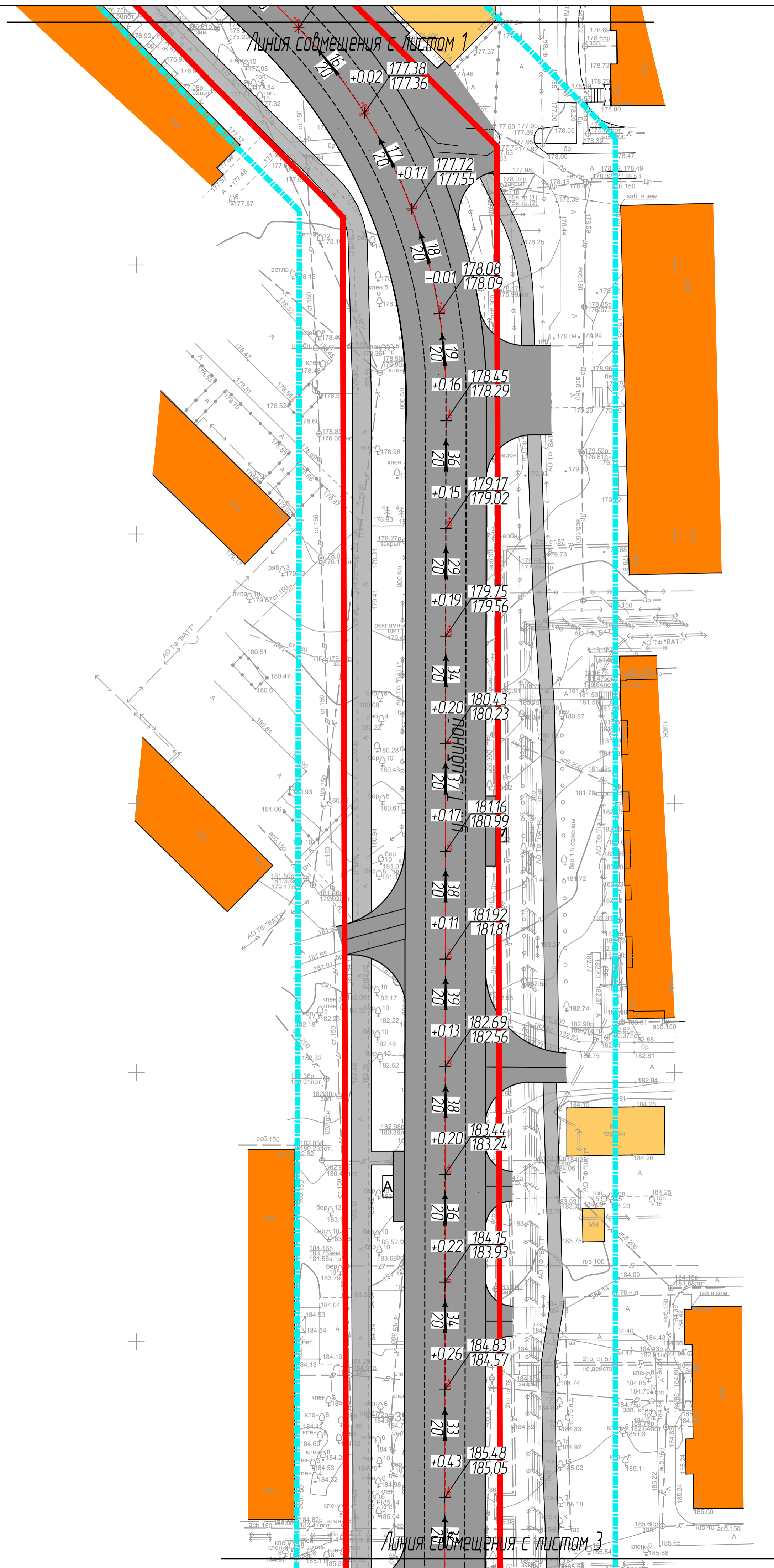
- - Красные линии
- - - - Граница разработки
- Жилые здания
- Нежилые здания
- Существующие автомобильные дороги
- Проектируемая дорога
- Проектируемые тротуары
- + - черные, красные и рабочие отметки
- ↘ - продольные уклоны

Схема расположения листов



185-р./17-ППТ					
Проектная документация					
«Реконструкция автомобильной дороги по ул. Т. Бидиной от ул. Косарева до пр. 70 лет Октября в г.о. Саранск»					
Изм.	Колуч.	Лист	№вж	Подпись	Дата
Разработал	Чендырьев				
Материалы по обоснованию проекта планировки территории				стор./	лист
Схема вертикальной планировки, инженерной подготовки и инженерной защиты территории. М 1:500				П	ПП-7-1
ГИП	Коканов				
ООО «ПРОЕКТ-СИТИ»					

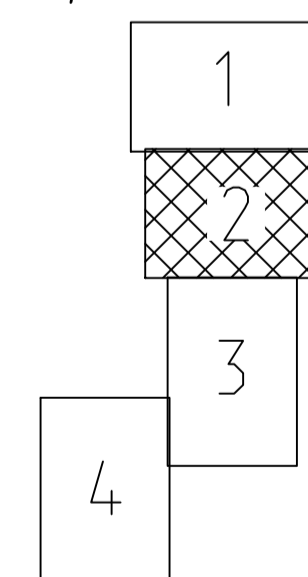
Инд. N град.,
Полн. и данна,
Взвеш. шиф. N



Условные обозначения

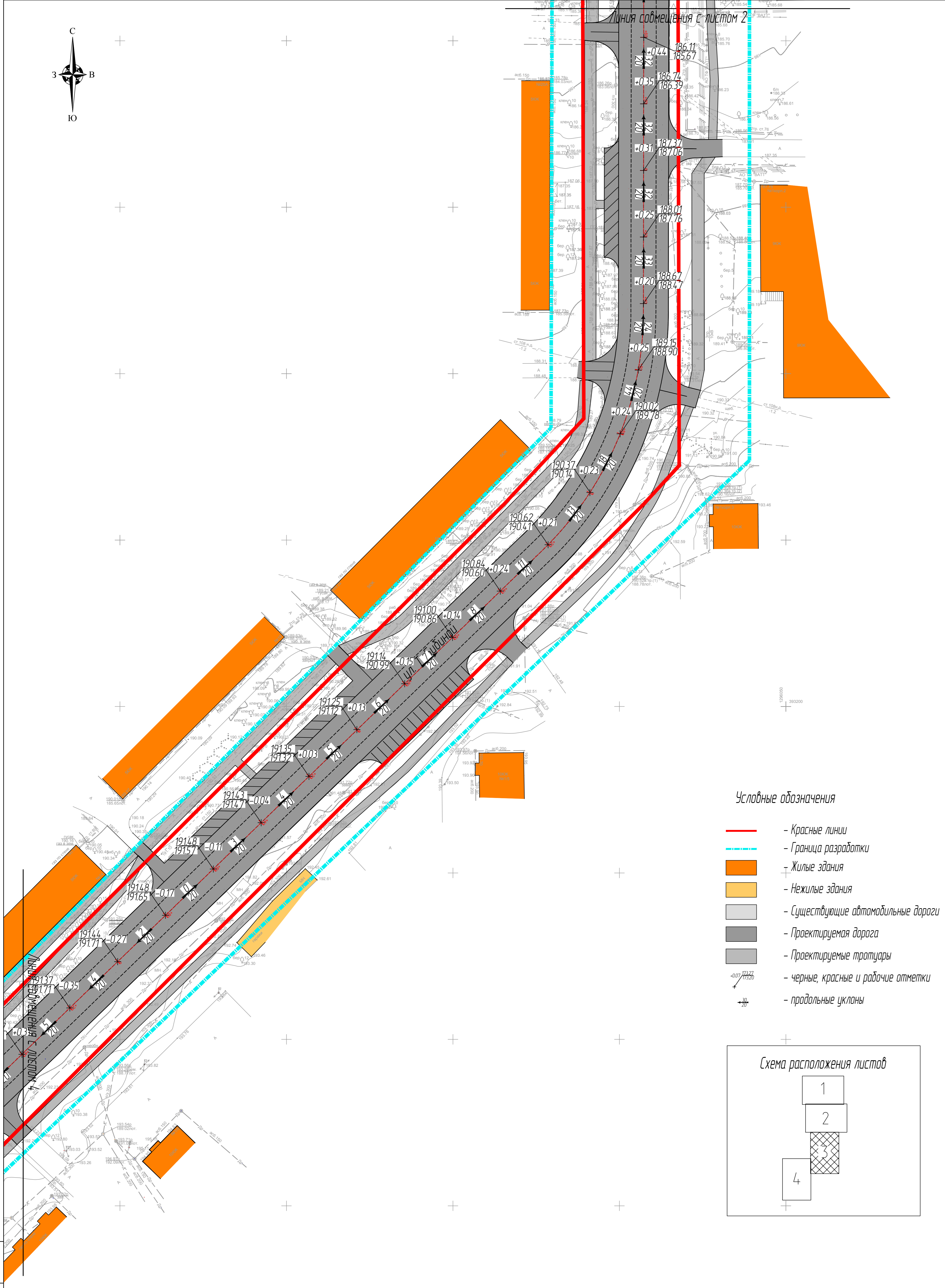
- - Красные линии
- - - - Граница разработки
- Жилые здания
- Нежилые здания
- Существующие автомобильные дороги
- Проектируемая дорога
- Проектируемые тротуары
- ↕ - черные, красные и рабочие отметки
- ↕ - продольные уклоны

Схема расположения листов



185-р/17-ППТ					
Проектная документация					
«Реконструкция автомобильной дороги по ул. Т. Бидиной от ул. Косарева до пр. 70 лет Октября в г.о. Саранск»					
Изм.	Колуч.	Лист	№вок	Подпись	Дата
Разработал	Чендырьев				
Материалы по обоснованию проекта планировки территории				стандарт	лист
инженерной подготовки и инженерной защиты территории. М 1500				П	ПП-7-2
ГИП	Каханов				
ООО «Проект-Сити»					

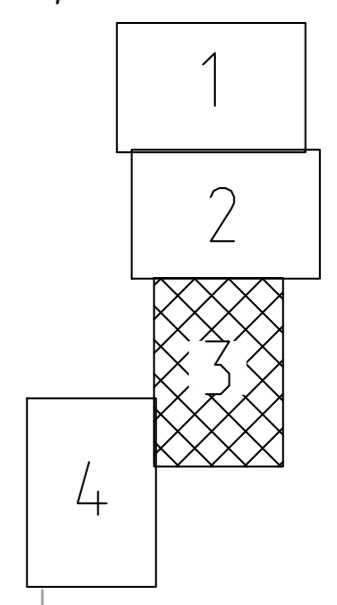
Изд. № подл. _____
 Подп. и дата _____
 Взам. инв. № _____



Условные обозначения

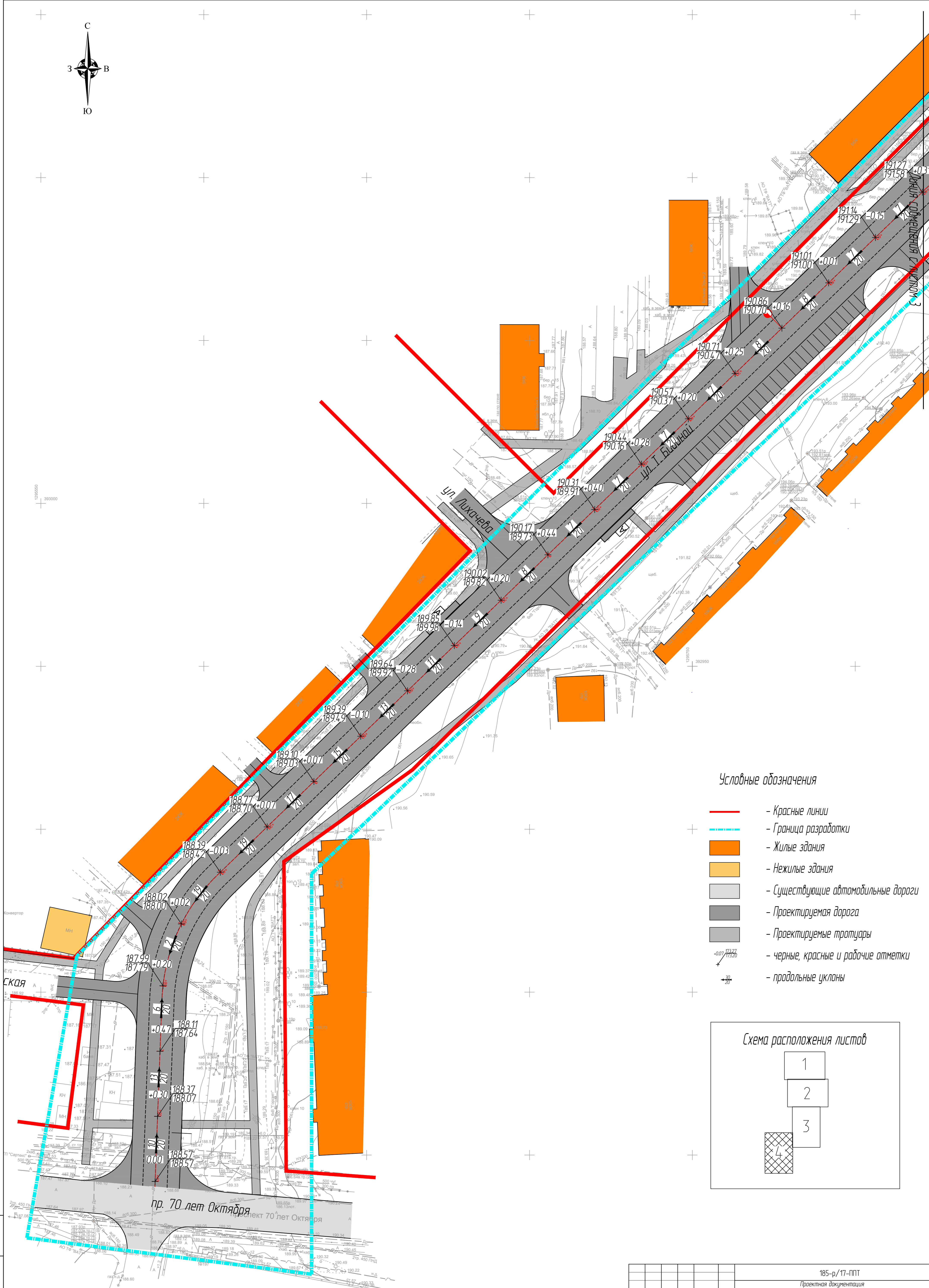

- — Красные линии
- - - — Граница разработки
- Жилые здания
- Нежилые здания
- Существующие автомобильные дороги
- Проектируемая дорога
- Проектируемые тротуары
- + — черные, красные и рабочие отметки
- ↘ — продольные уклоны

Схема расположения листов



185-р/17-ППТ					
Проектная документация					
«Реконструкция автомобильной дороги по ул. Т. Бибинной от ул. Косарева до пр. 70 лет Октября в г.о. Саранск»					
Изм.	Колуч.	Лист	№ док.	Подпись	Дата
Разработал	Чендырев				
Материалы по обоснованию проекта планировки территории				станд.	лист
инженерной подготовки и инженерной защиты территории. М 1:500				П	ПП-7-3
ГИП	Каханов				
ООО «Трест-Сити»					

Взам. инв. №
Подл. и дата
Инв. № подл.



Условные обозначения

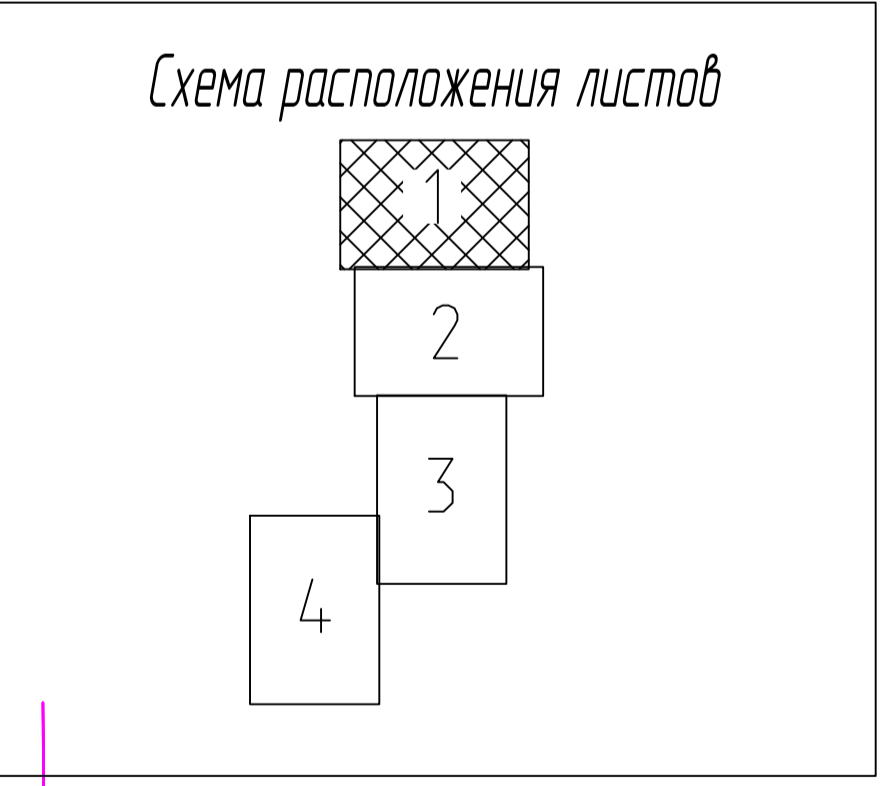
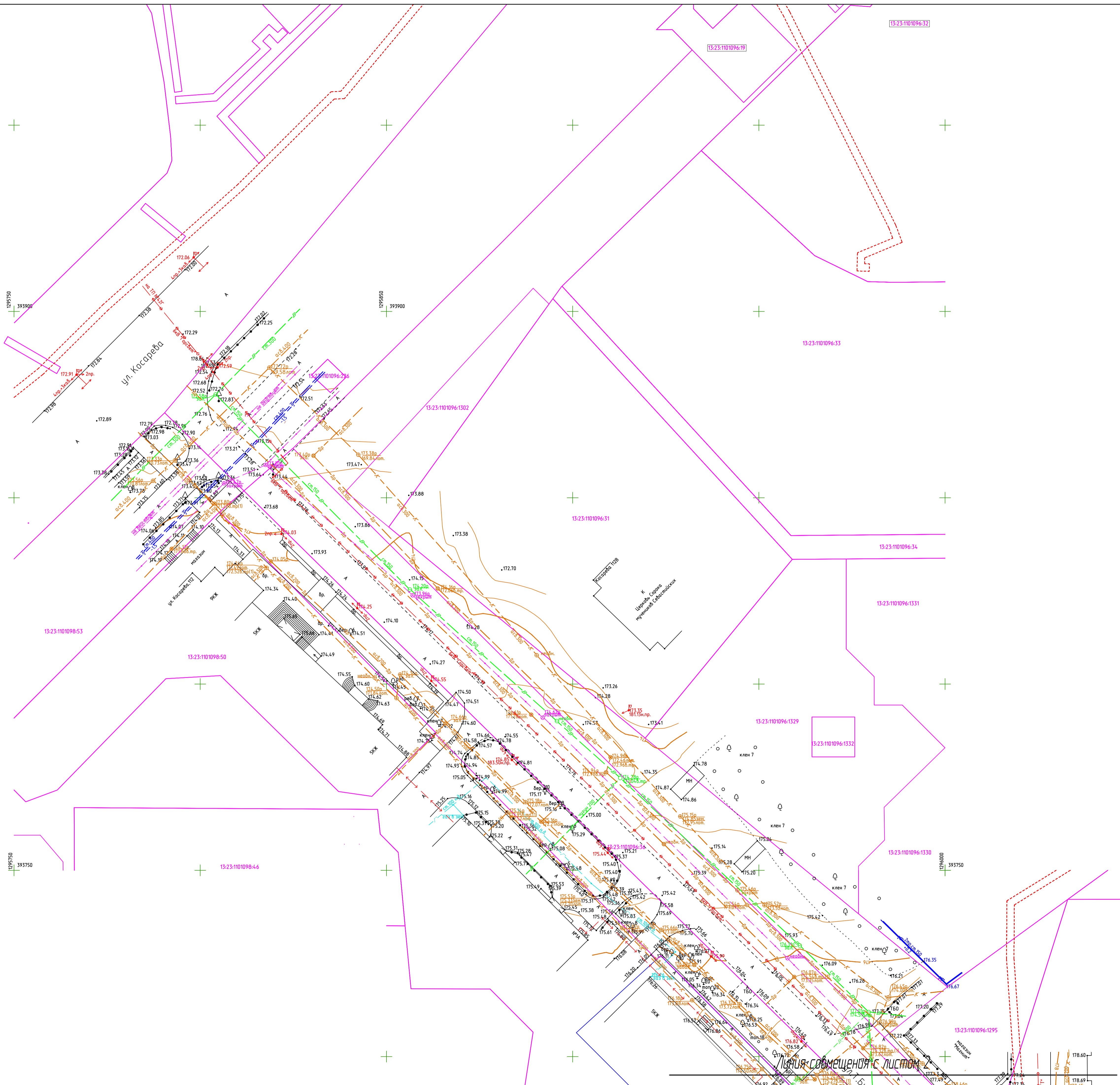

- Красные линии
- Граница разработки
- Жилые здания
- Нежилые здания
- Существующие автомобильные дороги
- Проектируемая дорога
- Проектируемые тротуары
- черные, красные и рабочие отметки
- продольные уклоны

Схема расположения листов



185-р/17-ПТТ					
Проектная документация					
«Реконструкция автомобильной дороги по ул. Т. Бибуной от ул. Косарева до пр. 70 лет Октября в г.о. Саранск»					
Изм.	Колуч.	Лист	№ врк.	Подпись	Дата
Разработал	Чендырев	25	08.07.2019		
Материалы по обоснованию проекта планировки территории				стандарт	лист
ГИП				Каханов	ПП-7-4
Схема вертикальной планировки, инженерной подготовки и инженерной защиты территории. М 1:500					

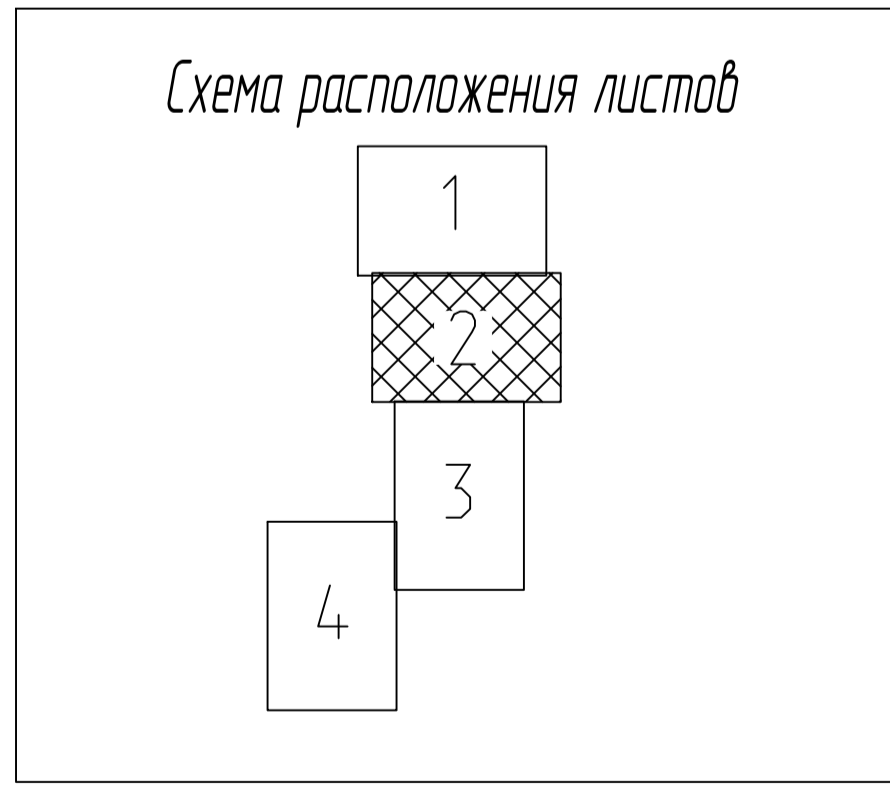
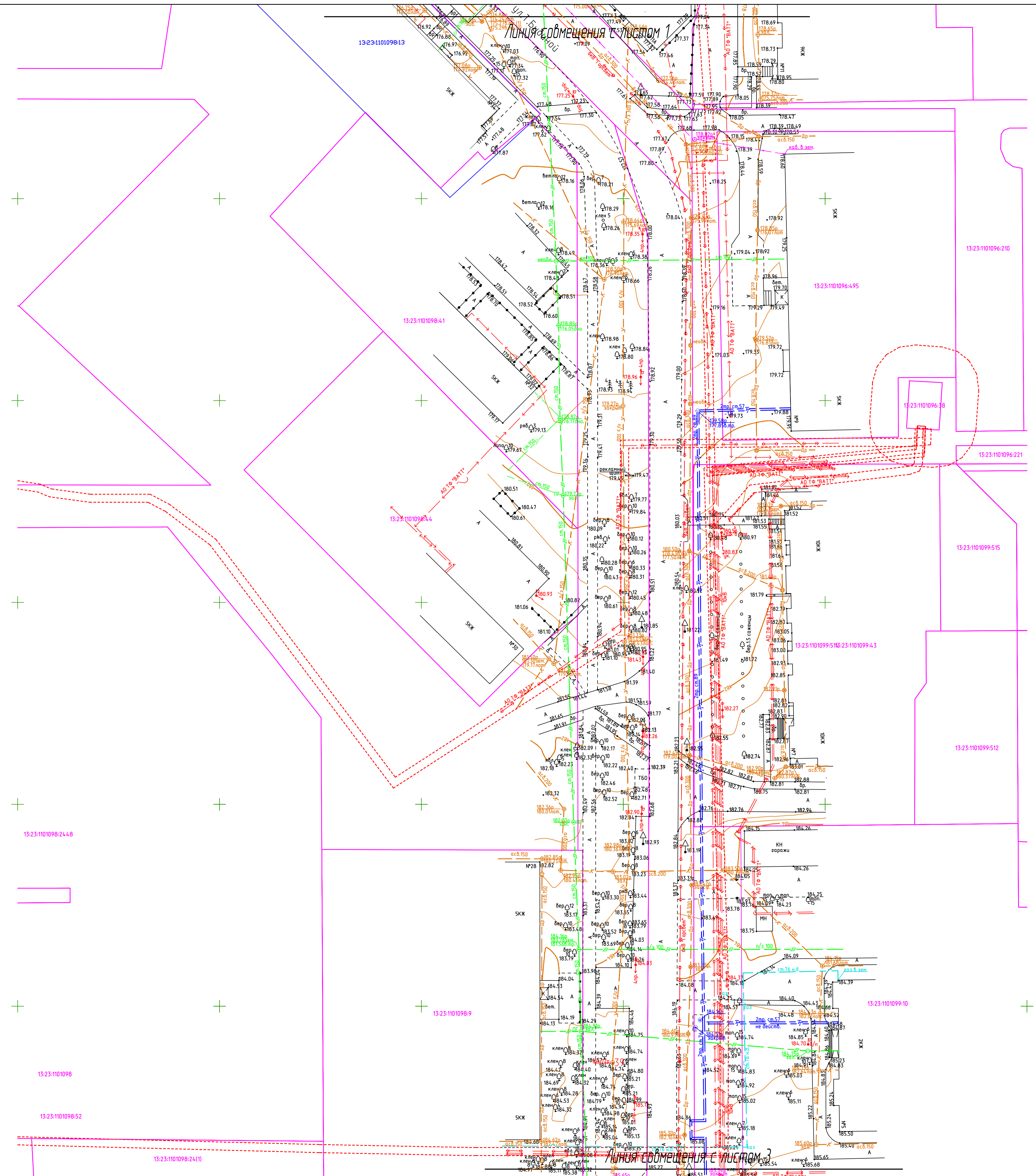

Взвн. шиф. N
Подл. и дата
Инф. N подл.



13-23:1101096:212
 13-23:1101096:211
 Съемка выполнена ООО "Кадастровый центр" в 2017 году. М 1500

						185-р./17-ППТ		
						Проектная документация		
						«Реконструкция автомобильной дороги по ул. Т. Бидиной от ул. Косарева до пр. 70 лет Октября в г.о. Саранск»		
Изм.	Колуч.	Лист	№вэк	Подпись	Дата	Материалы по обоснованию проекта планировки территории	лист	листок
Разработал	Ченьдырьев						П	ПП-8-1
ГИП	Коканов					Результаты инженерных изысканий.		
						М 1500		

Лист № 8-1
 Вскл. шиф. №



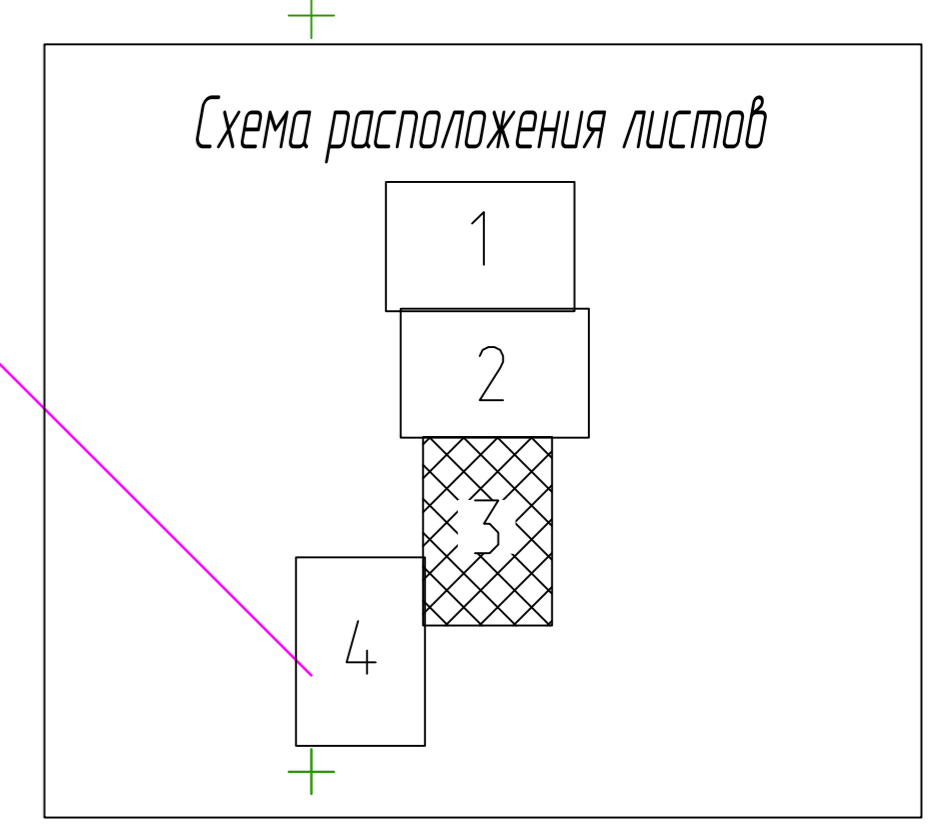
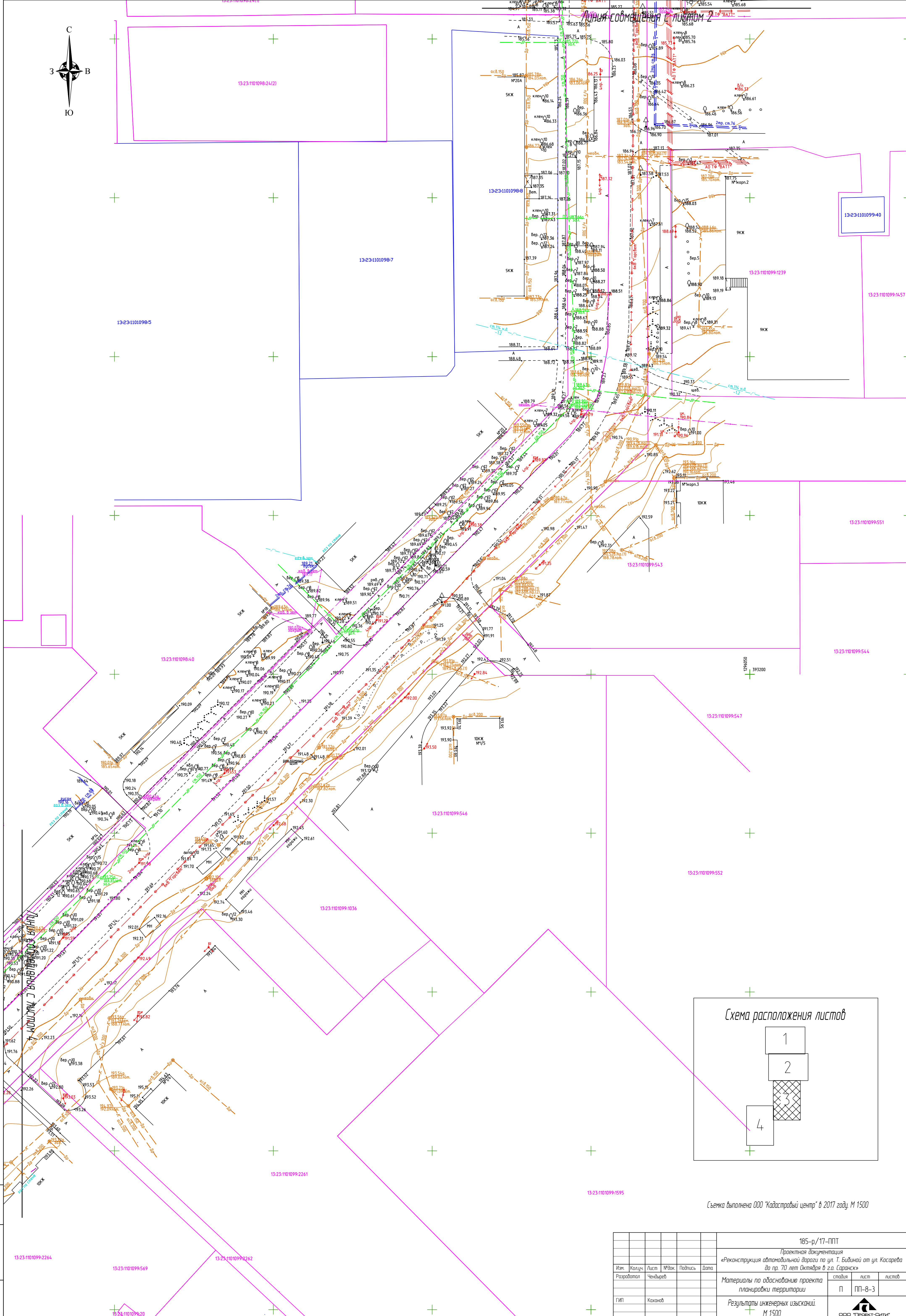
Съемка выполнена ООО "Кадастровый центр" в 2017 году, М 1500

185-р/17-ППТ						185-р/17-ППТ			
Проектная документация						Проектная документация			
«Реконструкция автомобильной дороги по ул. Т. Бидиной от ул. Косарева до пр. 70 лет Октября в г.о. Саранск»						«Реконструкция автомобильной дороги по ул. Т. Бидиной от ул. Косарева до пр. 70 лет Октября в г.о. Саранск»			
Изм.	Колуч.	Лист	№вок	Подпись	Дата	Материалы по обоснованию проекта планировки территории	стандарт	лист	листоф
							П	ПП-8-2	
ГИП	Каханов					Результаты инженерных изысканий.			
						М 1500			

Изд. № 001/17
Лист № 01/17
Всего листов 17



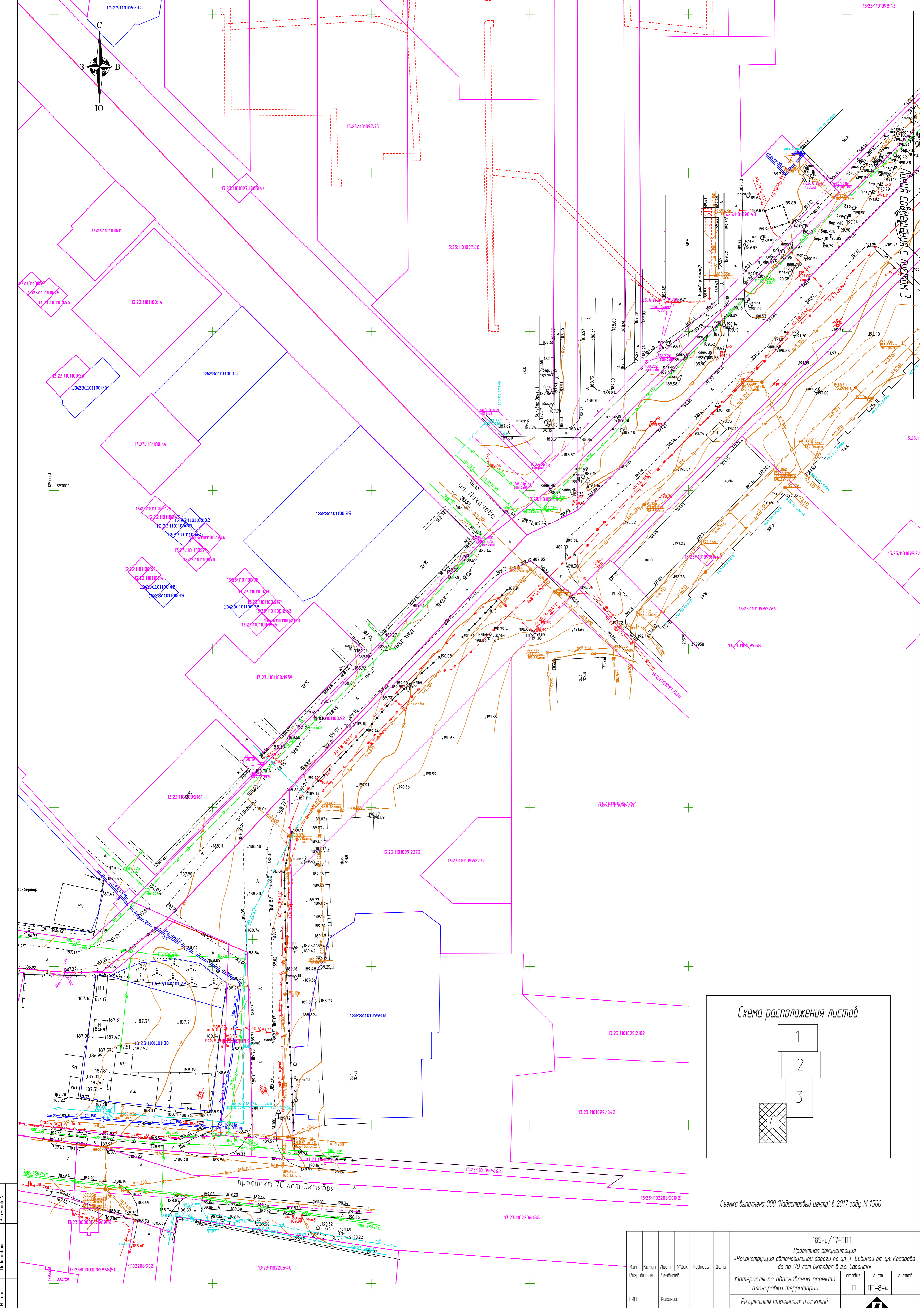
Линия совмещения с листом 2



Съемка выполнена ООО "Кадастровый центр" в 2017 году, М 1500

185-р/17-ППТ						Проектная документация		
«Реконструкция автомобильной дороги по ул. Т. Бибидиной от ул. Косарева до пр. 70 лет Октября в г.о. Саранск»						Материалы по обоснованию проекта планировки территории		
Изм.	Колуч.	Лист	№ док.	Подпись	Дата	статья	лист	листок
						П	ПП-8-3	
ГИП Кожанов						Результаты инженерных изысканий. М 1500		
						 ООО "Транс-Сити"		

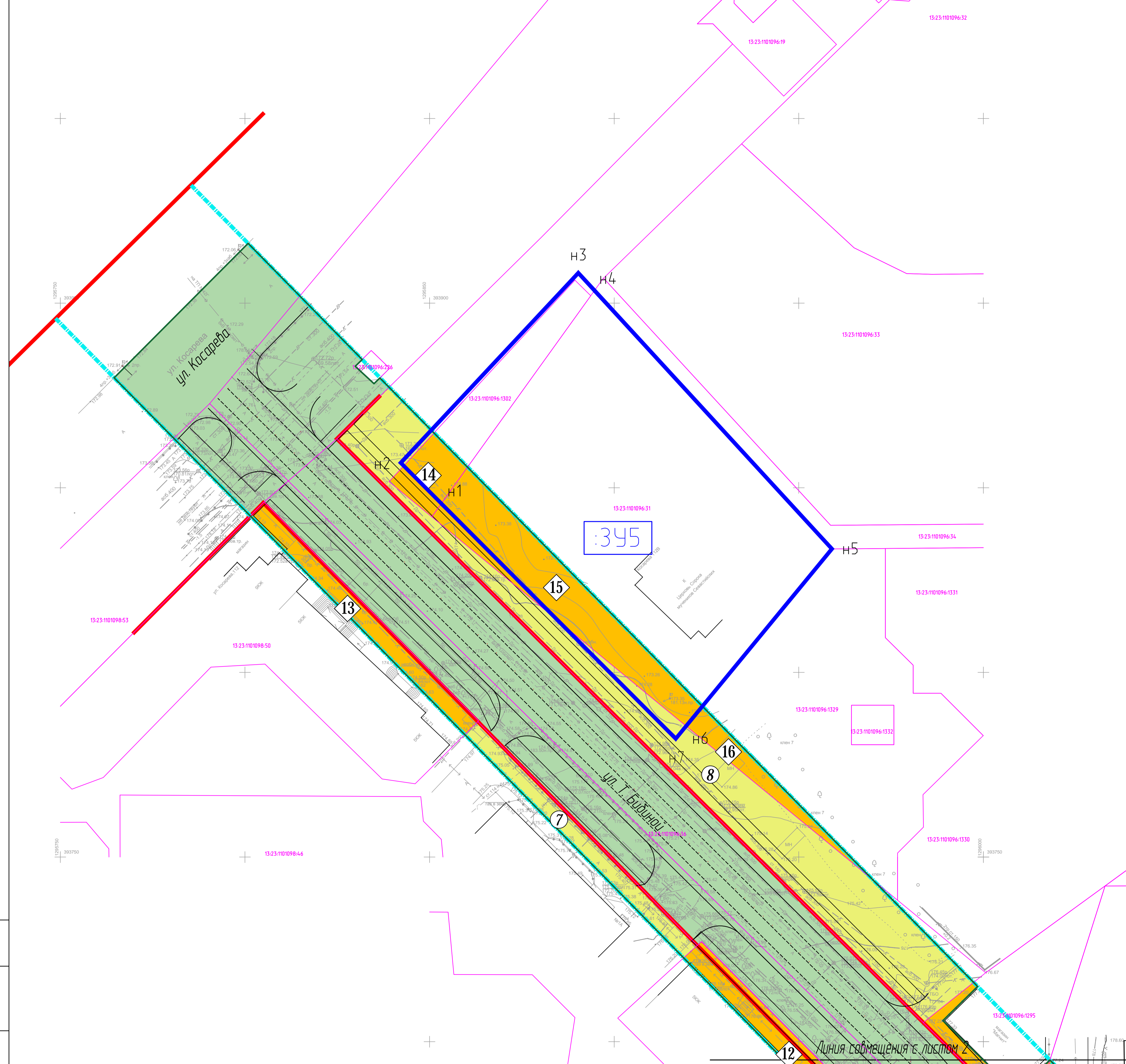

Взам. инв. №
Инв. № подл.
Подл. и дата



Съемка выполнена ООО "Кадастровый центр" в 2017 году, М 1500

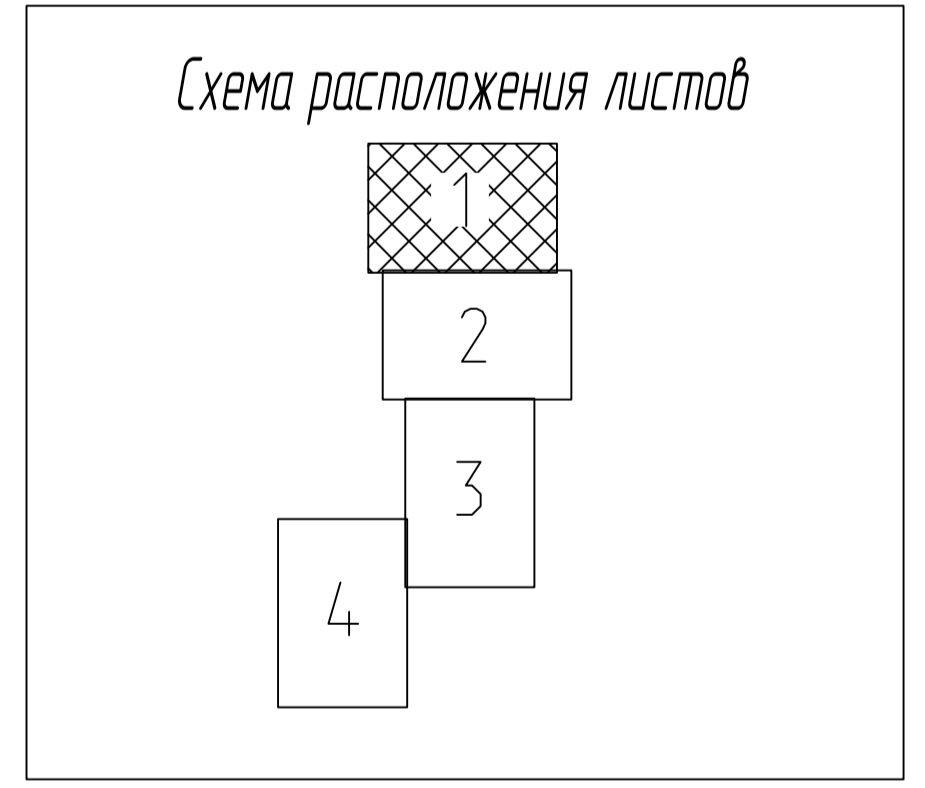
Взам. инв. №
Инв. № подл.
Лист № в деле
Лист № в альбоме

					185-р/17-ППТ			
					Проектная документация			
					«Реконструкция автомобильной дороги по ул. Т. Бибинной от ул. Косарева до пр. 70 лет Октября в г.о. Саранск»			
Изм.	Колуч.	Лист	№ док.	Подпись	Дата	Материалы по обоснованию проекта планировки территории	станд. лист	лист
							П	ПП-8-4
ГИП	Каханов					Результаты инженерных изысканий.		
					М 1500			
					 ООО "Транс-Сити"			



Условные обозначения

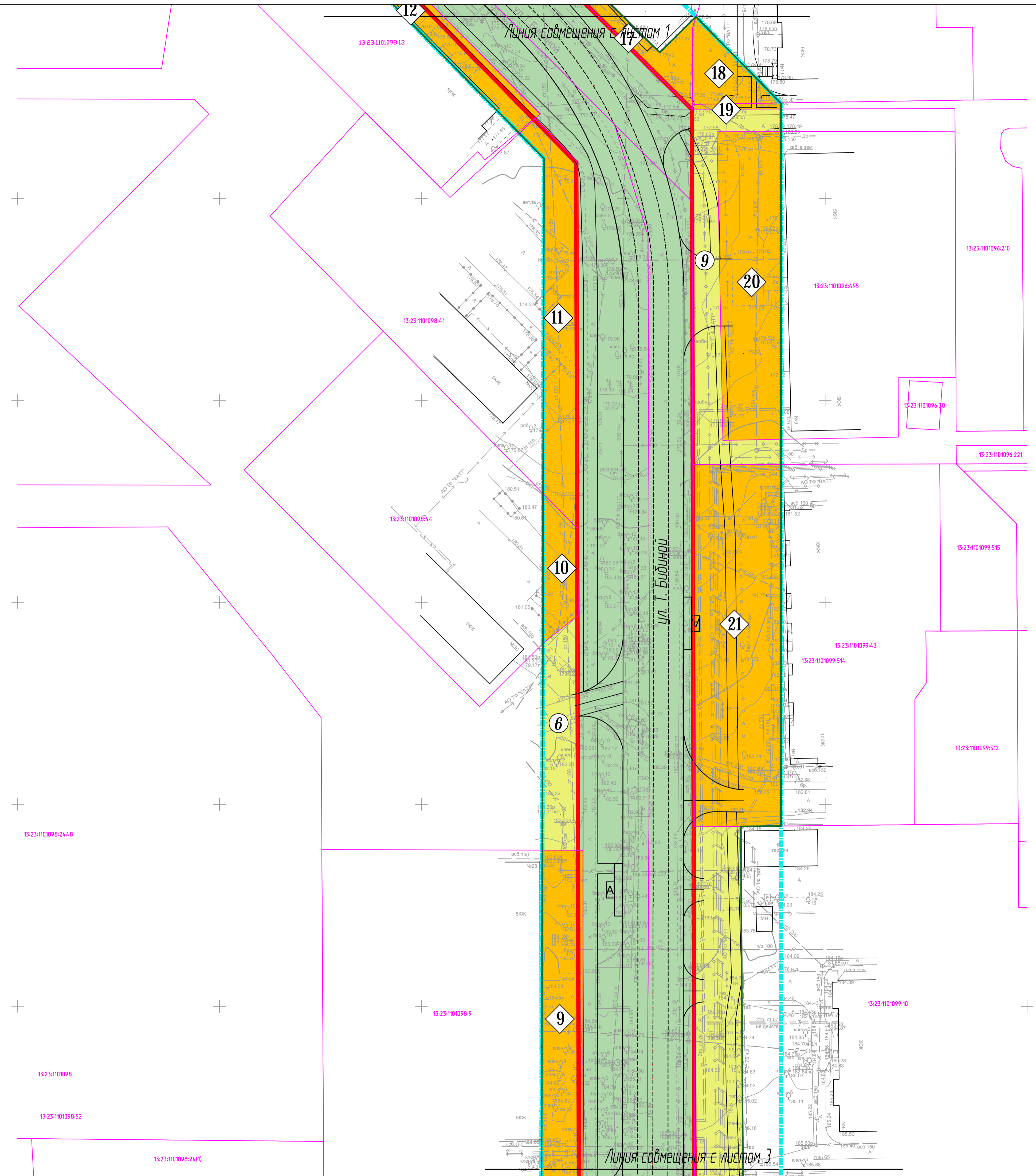

- - Красные линии
- - - - Граница разработки
- - Границы существующих земельных участков
- - Граница временной полосы отвода
- - Граница образуемых земельных участков
- Н9 • - Номер поворотной точки координат
- :391 - Номер образуемого земельного участка
- Территория образуемого земельного участка
- Существующие земельные участки для размещения дороги
- 13 - территория земельных участков под временное занятие полосой отвода автомобильной дороги, на которые не оформлены земельно-правовые отношения
- 15 - территория земельных участков под временное занятие полосой отвода автомобильной дороги, на которые оформлены земельно-правовые отношения



Характеристика образуемых земельных участков		
Условный номер образуемого земельного участка	Вид разрешенного использования	Площадь образуемого земельного участка, кв.м.
:391	Земельные участки (территории) общего пользования	2833
:392	Земельные участки (территории) общего пользования	2236
:393	Многоэтажная жилая застройка (высотная застройка)	60
:394	Коммунальное обслуживание	48
:395	Религиозное использование	7057

185-р./17-ПМТ					
Проектная документация					
«Реконструкция автомобильной дороги по ул. Т. Бидиной от ул. Косарева до пр. 70 лет Октября в г.о. Саранск»					
Изм.	Колуч.	Лист	№ док.	Подпись	Дата
Разработал	Чендырев				
Основная часть проекта		лист			
межевания территории		П	ПМ-1-1		
ГПП	Коканов				
Чертеж межевания территории М 1:500					

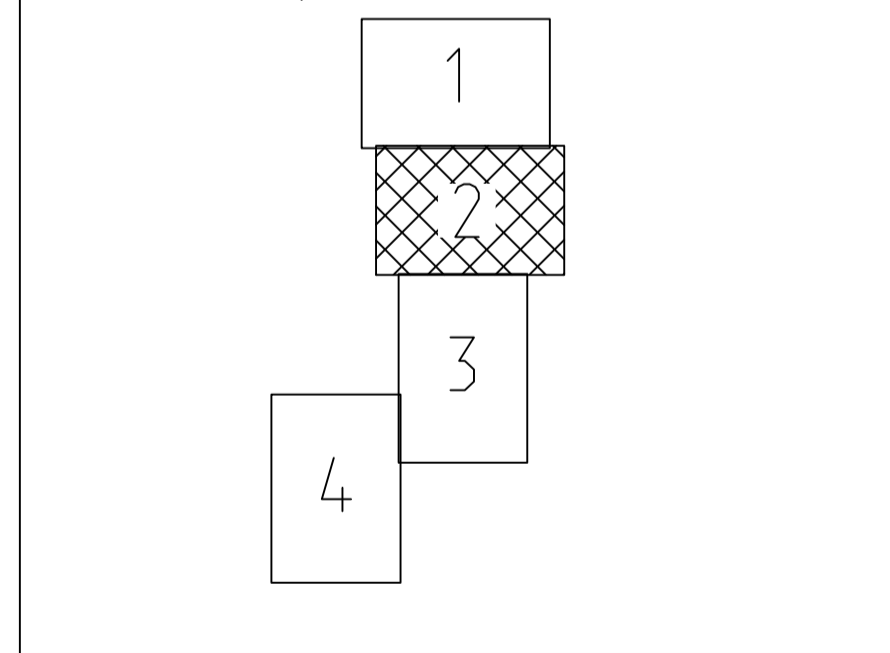
Инф. N подл. / Вост. шиф. N / Подл. и дата



Условные обозначения

- - Красные линии
- - - - Граница разработки
- - Границы существующих земельных участков
- - Граница временной полосы отвода
- - Граница образуемых земельных участков
- № 9 • - Номер поворотной точки координат
- 391 - Номер образуемого земельного участка
- Территория образуемого земельного участка
- Существующие земельные участки для размещения дороги
- 13 - территория земельных участков под временное занятие полосой отвода автомобильной дороги, на которые не оформлены земельно-правовые отношения
- 35 - территория земельных участков под временное занятие полосой отвода автомобильной дороги, на которые оформлены земельно-правовые отношения

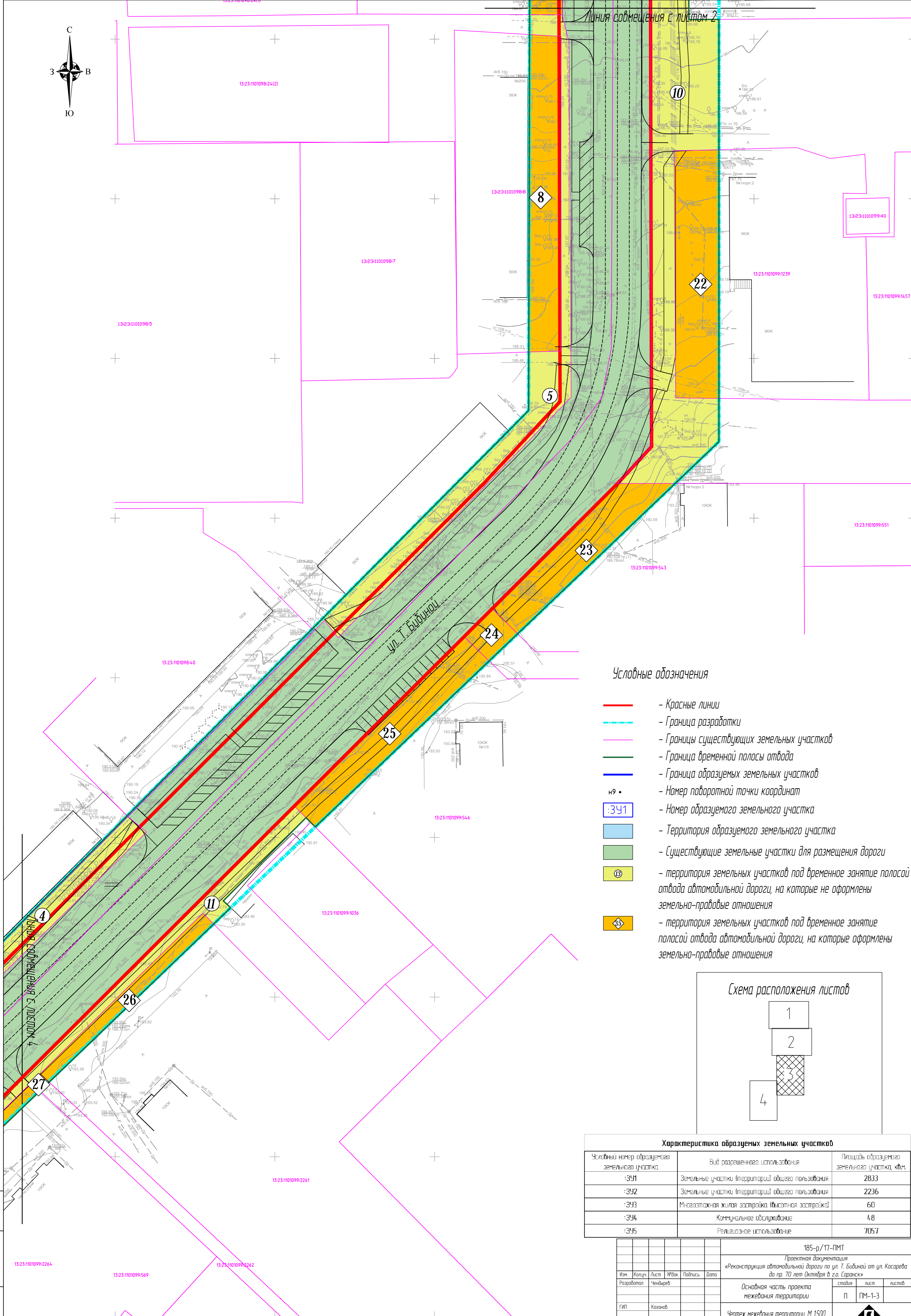
Схема расположения листов



Характеристика образуемых земельных участков		
Условный номер образуемого земельного участка	Вид разрешенного использования	Площадь образуемого земельного участка, кв.м
:391	Земельные участки (территории) общего пользования	2833
:392	Земельные участки (территории) общего пользования	2236
:393	Многоэтапная жилищная застройка (высотная застройка)	60
:394	Коммунальное обслуживание	48
:395	Религиозное использование	7057

185-р/17-ПМТ					
Проектная документация					
«Реконструкция автомобильной дороги по ул. Т. Бибидной от ул. Косарева до пр. 70 лет Октября в г.о. Саранск»					
Изм.	Колуч.	Лист	№вок	Подпись	Дата
Разработал	Ченьдурев				
Основная часть проекта межевания территории				лист	листок
				П	ПМ-1-2
Чертеж межевания территории М 1:500					

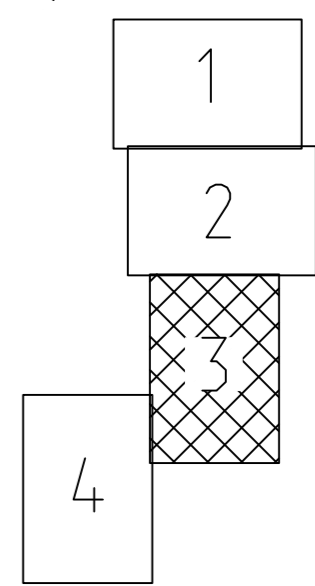
Изд. N подл. Подл. и форма. Взам. инв. N



Условные обозначения

- — Красные линии
- — Граница разработки
- — Границы существующих земельных участков
- — Граница временной полосы отвода
- — Граница образуемых земельных участков
- № 9 • — Номер поворотной точки координат
- 3У1 — Номер образуемого земельного участка
- Территория образуемого земельного участка
- Существующие земельные участки для размещения дороги
- 13 — территория земельных участков под временное занятие полосой отвода автомобильной дороги, на которые не оформлены земельно-правовые отношения
- 45 — территория земельных участков под временное занятие полосой отвода автомобильной дороги, на которые оформлены земельно-правовые отношения

Схема расположения листов

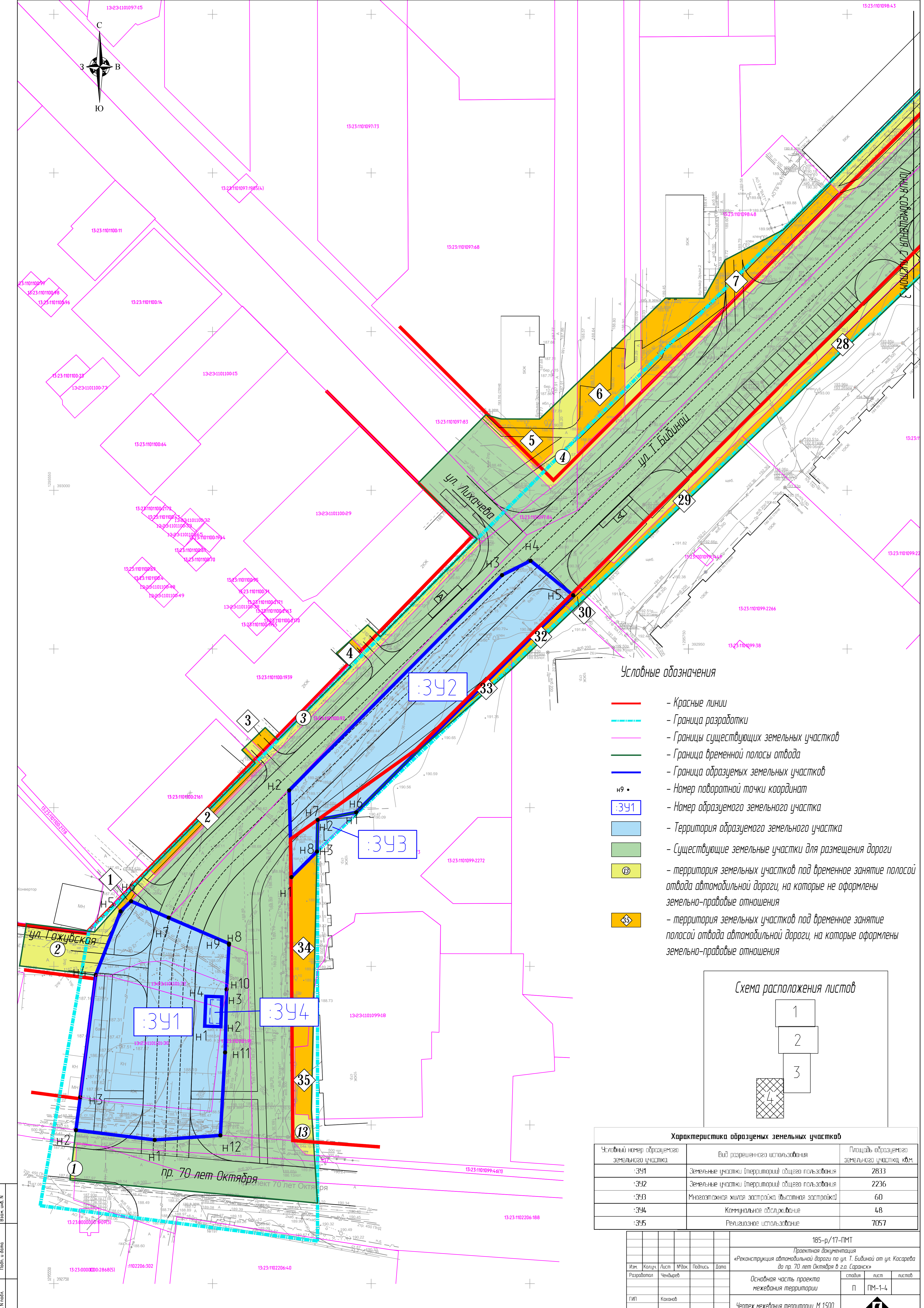


Характеристика образуемых земельных участков

Условный номер образуемого земельного участка	Вид разрешенного использования	Площадь образуемого земельного участка, кв.м.
:3У1	Земельные участки (территории) общего пользования	2833
:3У2	Земельные участки (территории) общего пользования	2236
:3У3	Многоэтапная жилая застройка (высотная застройка)	60
:3У4	Коммунальное обслуживание	48
:3У5	Религиозное использование	7057

185-р/17-ПМТ					
Проектная документация					
«Реконструкция автомобильной дороги по ул. Т. Бибидной от ул. Косарева до пр. 70 лет Октября в г.о. Саранск»					
Изм.	Колуч.	Лист	№вок.	Подпись	Дата
Разработал	Чендырев				
Основная часть проекта				стандарт	лист
межевания территории				П	ПМ-1-3
ГИП	Каханов				
Чертеж межевания территории. М 1500				ООО «Прекст-Сити»	

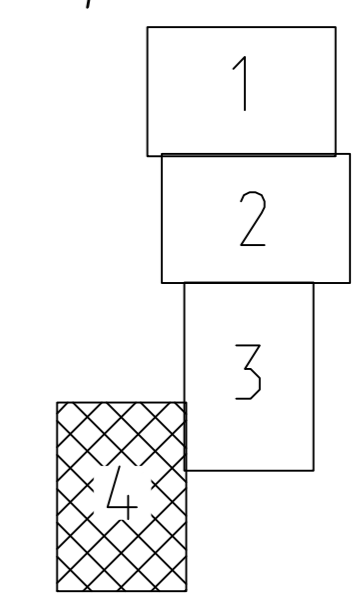
Взам. шиф. N
Подл. и дата
Инд. N подл.



Условные обозначения

- - Красные линии
- - - - Граница разработки
- - Границы существующих земельных участков
- - Граница временной полосы отвода
- - Граница образуемых земельных участков
- н9 • - Номер поворотной точки координат
- :341 - Номер образуемого земельного участка
- Территория образуемого земельного участка
- Существующие земельные участки для размещения дороги
- 13 - территория земельных участков под временное занятие полосой отвода автомобильной дороги, на которые не оформлены земельно-правовые отношения
- 35 - территория земельных участков под временное занятие полосой отвода автомобильной дороги, на которые оформлены земельно-правовые отношения

Схема расположения листов




Характеристика образуемых земельных участков

Условный номер образуемого земельного участка	Вид разрешенного использования	Площадь образуемого земельного участка, кв.м
:341	Земельные участки (территории) общего пользования	2833
:342	Земельные участки (территории) общего пользования	2236
:343	Многоэтажная жилая застройка (высотная застройка)	60
:344	Коммунальное обслуживание	48
:345	Религиозное использование	7057

185-р/17-ПМТ					
Проектная документация					
«Реконструкция автомобильной дороги по ул. Т. Бибидынов от ул. Косарева до пр. 70 лет Октября в г.о. Саранск»					
Изм.	Колуч.	Лист	№ док.	Подпись	Дата
Разработал	Чендверев				
Основная часть проекта				стандарт	лист
межевания территории				П	ПМ-1-4
ГИП	Коханов				
Чертеж межевания территории. М 1:500					

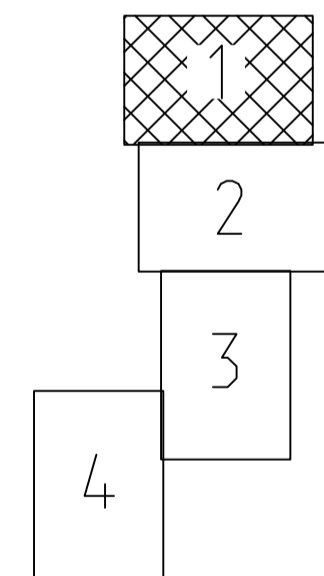
Взв. шиф. N
Подл. и дата
Инд. N табл.



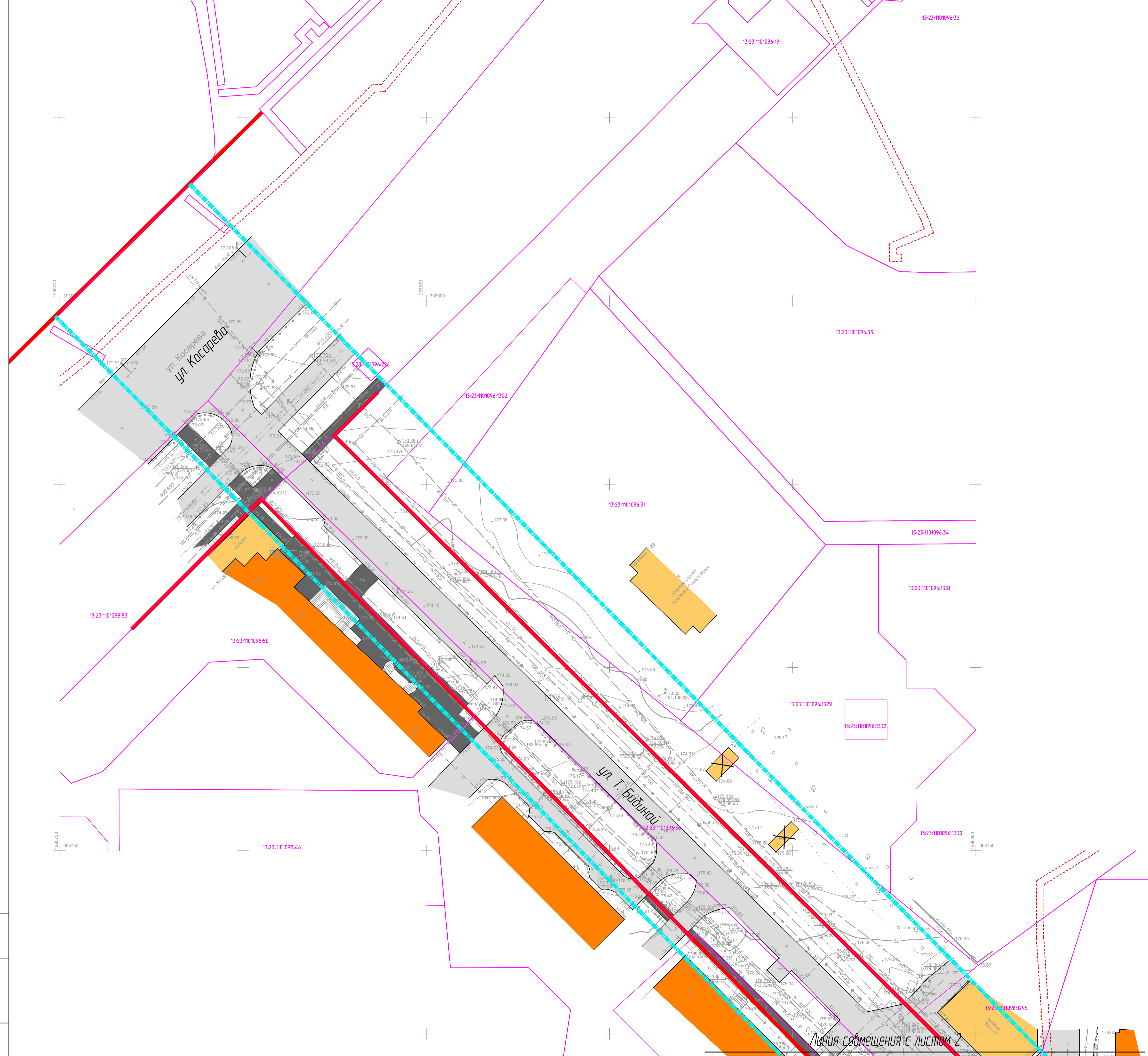
Условные обозначения

- - Существующие красные линии
- - - - Граница разработки
- - Земельные участки учтенные в ГКН
- - - - Охранные зоны учтенные в ГКН
- Жилые здания
- Нежилые здания
- Автомобильные дороги
- Тротуары

Схема расположения листов

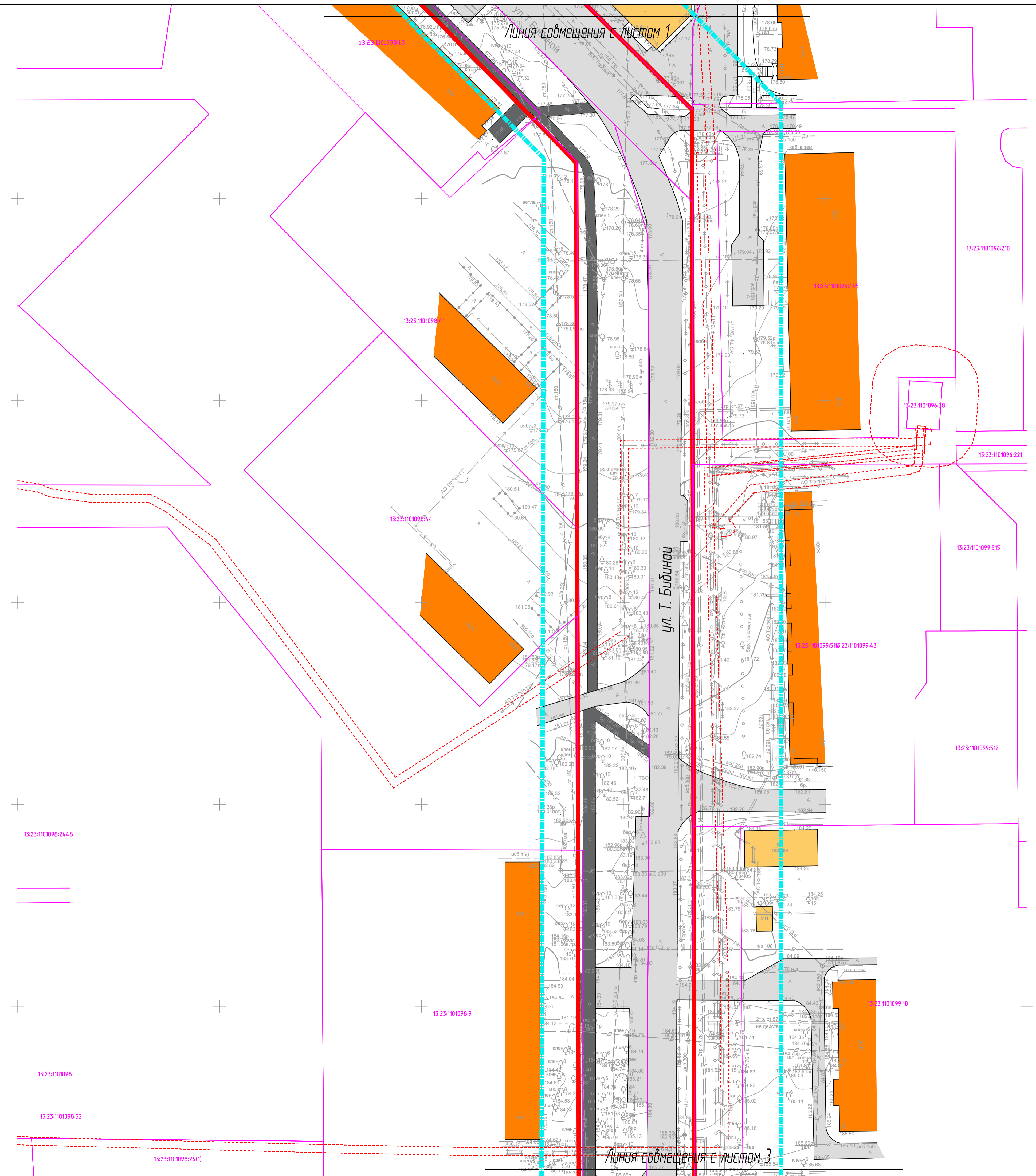



185-р./17-ПМТ					
Проектная документация					
«Реконструкция автомобильной дороги по ул. Т. Бибидиной от ул. Косарева до пр. 70 лет Октября в г.о. Саранск»					
Изм.	Колуч.	Лист	№вкл.	Подпись	Дата
Разработал	Чендырьев				
Материалы по обоснованию проекта межевания территории				столбца	лист
				П	ПМ-2-1
ГИП				Коканов	
Чертеж границ существующих земельных участков				ООО «ПРОЕКТ-СИТИ»	
Чертеж местоположения существующих объектов капитального строительства М 1:500					



Инд. N подл. _____
 Подп. и дата _____
 Взам. инд. N _____

Линия совмещения с листом 2




- Условные обозначения**
- - Существующие красные линии
 - - - - Граница разработки
 - - Земельные участки учтенные в ГКН
 - - - - Охранные зоны учтенные в ГКН
 - Жилые здания
 - Нежилые здания
 - Автомобильные дороги
 - Тропуары

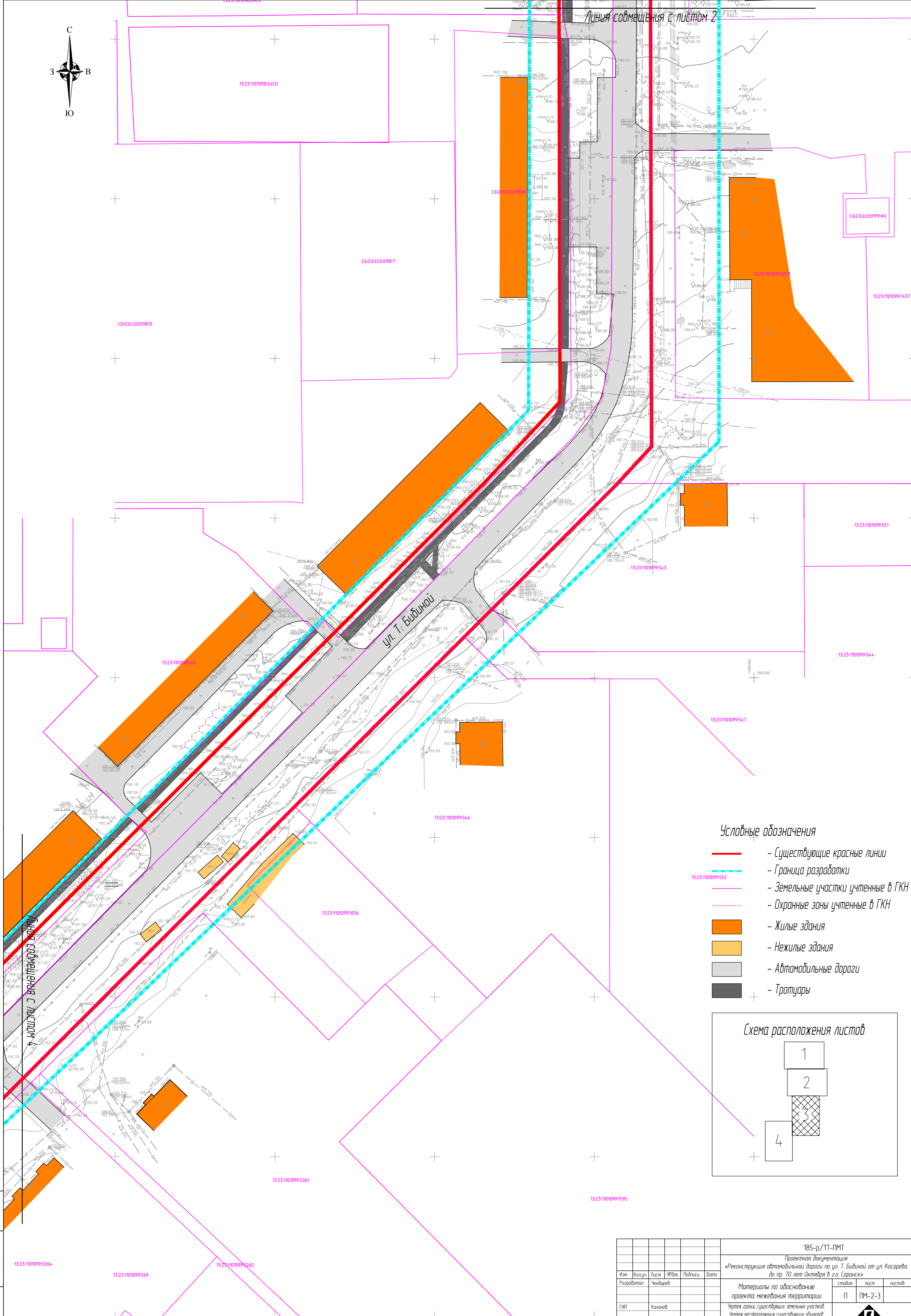


185-р/17-ПМТ					
Проектная документация					
«Реконструкция автомобильной дороги по ул. Т. Бидиной от ул. Косарева до пр. 70 лет Октября в г.о. Саранск»					
Изм.	Кол.	Лист	№ док.	Подпись	Дата
Разработал	Ченьдьерев				
Материалы по обоснованию проекта межевания территории			стандарт	лист	листок
			П	ПМ-2-2	
ГИП	Каханов	Чертеж границ существующих земельных участков			
Чертеж местоположения существующих объектов капитального строительства М 1:500					
ООО «Проект-Сити»					









Изд. № 001/2018
Подп. и дата
Вост. шиф. №

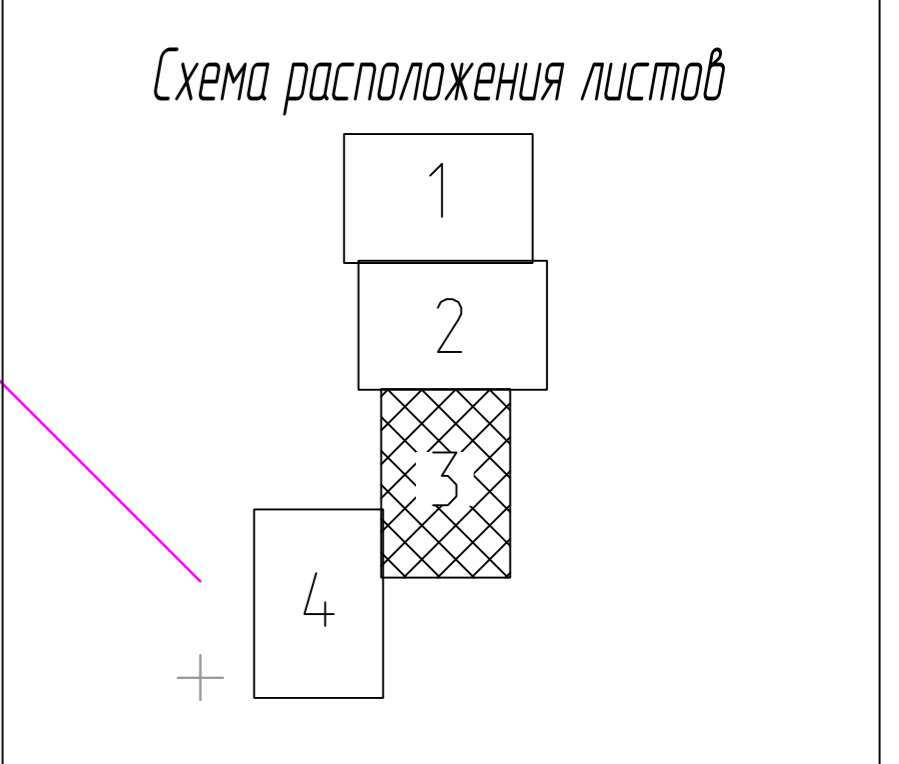



Линия совмещения с листом 2



Условные обозначения

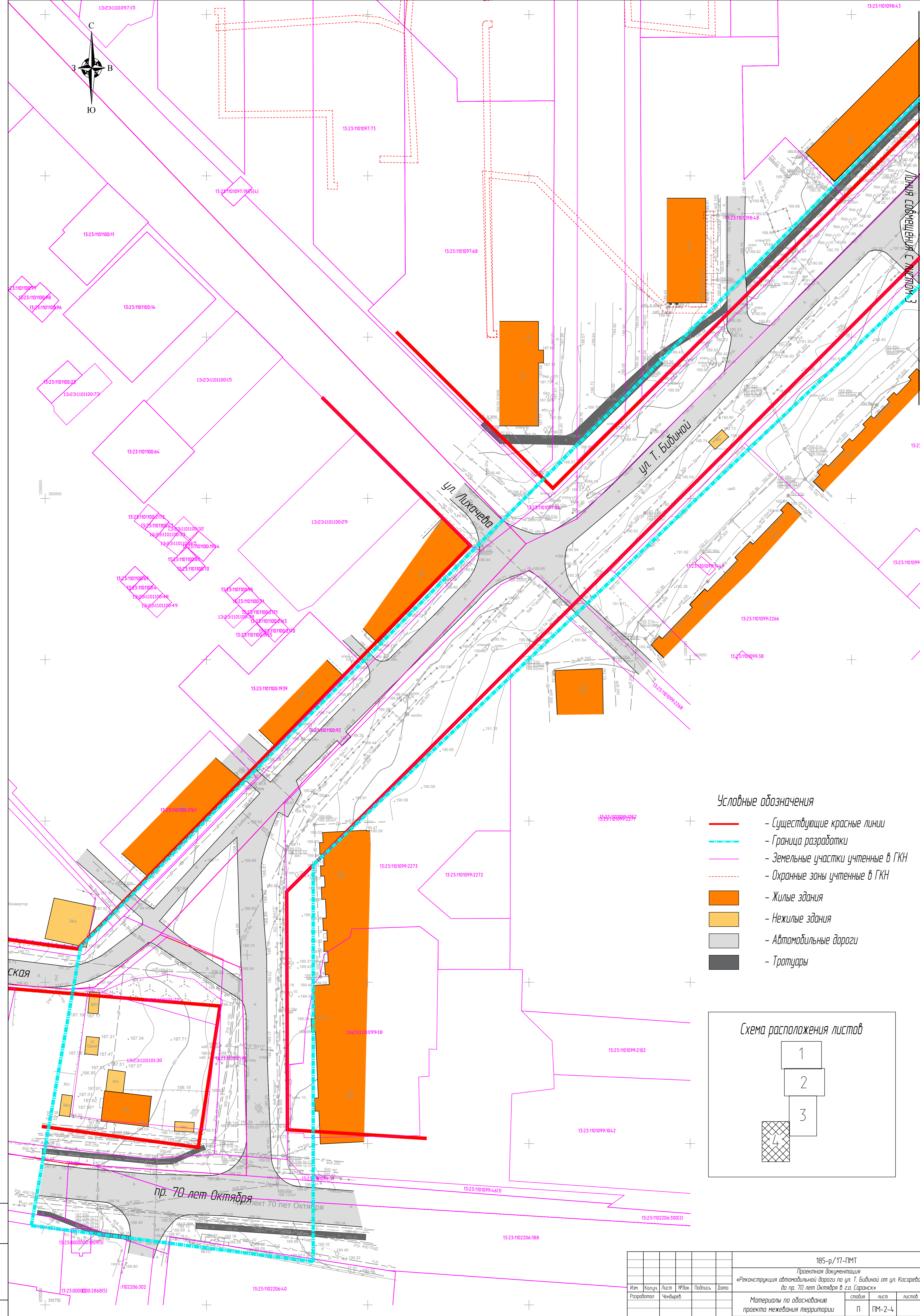

-  - Существующие красные линии
-  - Граница разработки
-  - Земельные участки учтенные в ГКН
-  - Охранные зоны учтенные в ГКН
-  - Жилые здания
-  - Нежилые здания
-  - Автомобильные дороги
-  - Тротуары



						185-р/17-ПМТ			
						Проектная документация			
						«Реконструкция автомобильной дороги по ул. Т. Бидиной от ул. Косарева до пр. 70 лет Октября в г.о. Саранск»			
Изм.	Колуч.	Лист	№ док.	Подпись	Дата	Материалы по обоснованию проекта межевания территории	станд.	лист	
Разработал	Чендырев						П	ПМ-2-3	
ГИП	Коханов					Чертеж границ существующих земельных участков			
						Чертеж межевания существующих объектов капитального строительства М 1500			

Взам. инв. №
Инв. № подл.
Подл. и дата

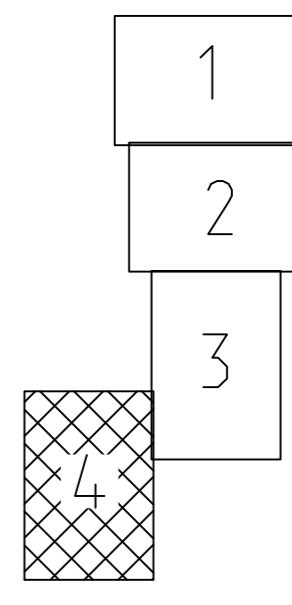
13-23-1101099-2264
13-23-1101099-569
13-23-1101099-2262
13-23-1101099-20



Условные обозначения


- - Существующие красные линии
- - Граница разработки
- - Земельные участки учтенные в ГКН
- - Охранные зоны учтенные в ГКН
- Жилые здания
- Нежилые здания
- Автомобильные дороги
- Тротуары

Схема расположения листов



185-р/17-ПМТ					
Проектная документация					
«Реконструкция автомобильной дороги по ул. Т. Бибидной от ул. Косарева до пр. 70 лет Октября в г.о. Саранск»					
Изм.	Колуч.	Лист	№ док.	Подпись	Дата
Разработал	Чендырев				
ГИП	Каханов				
Материалы по обоснованию проекта межевания территории				лист	листов
Чертеж границ существующих земельных участков				П	ПМ-2-4
Чертеж местоположения существующих объектов капитального строительства М 1500					
ООО «ТРАНС-СИТИ»					

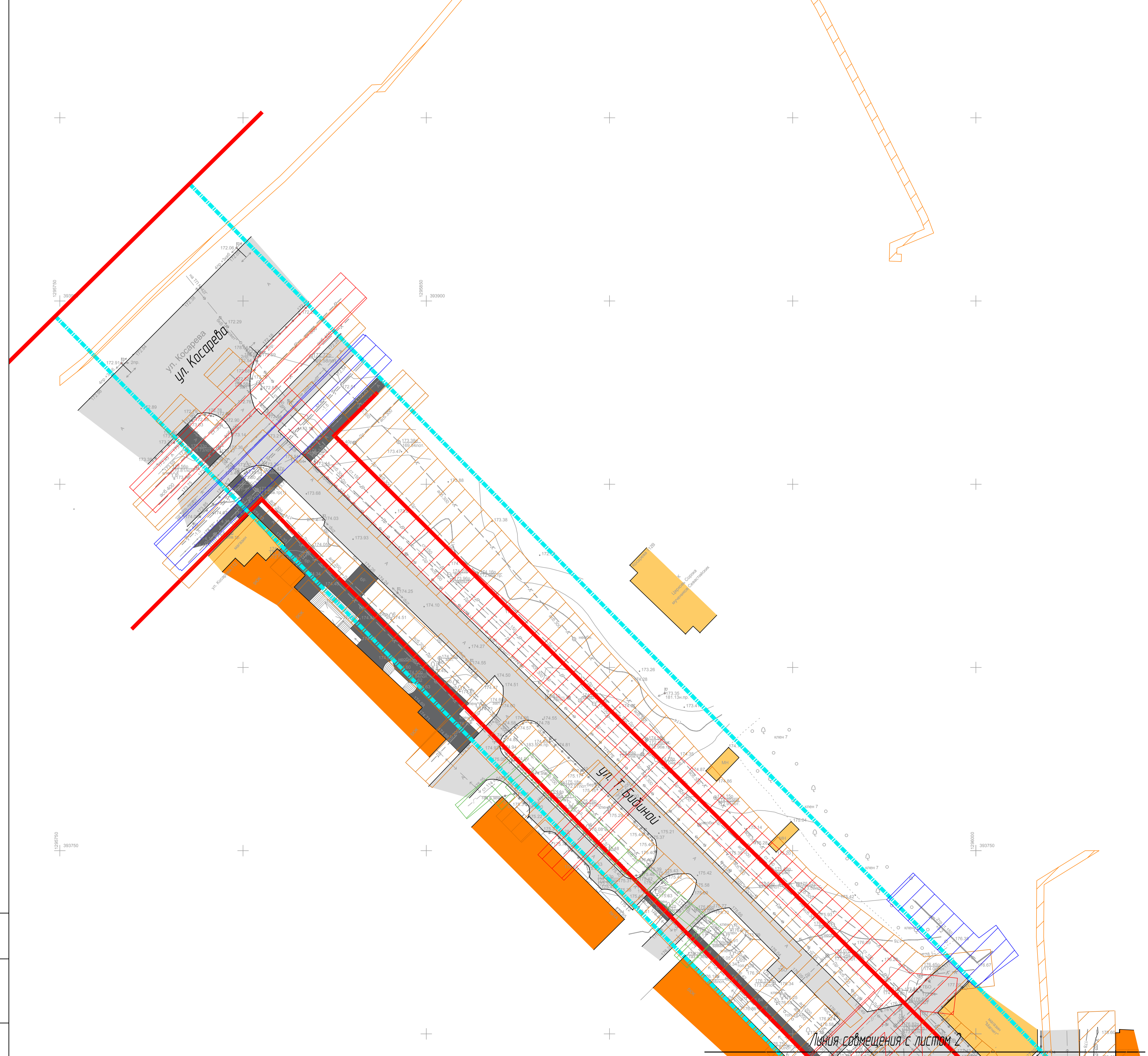
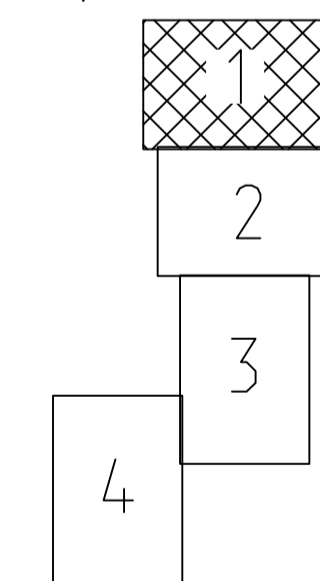
Взв. шиф. N
Полн. и дата
Инв. N подл.



Условные обозначения

- - Существующие красные линии
- - - - Граница разработки
- Жилые здания
- Нежилые здания
- Автомобильные дороги
- Тротуары
- Охранная зона канализации
- Охранная зона теплотрассы
- Охранная зона газопровода
- Охранная зона водопровода
- Охранная зона линий электропередач

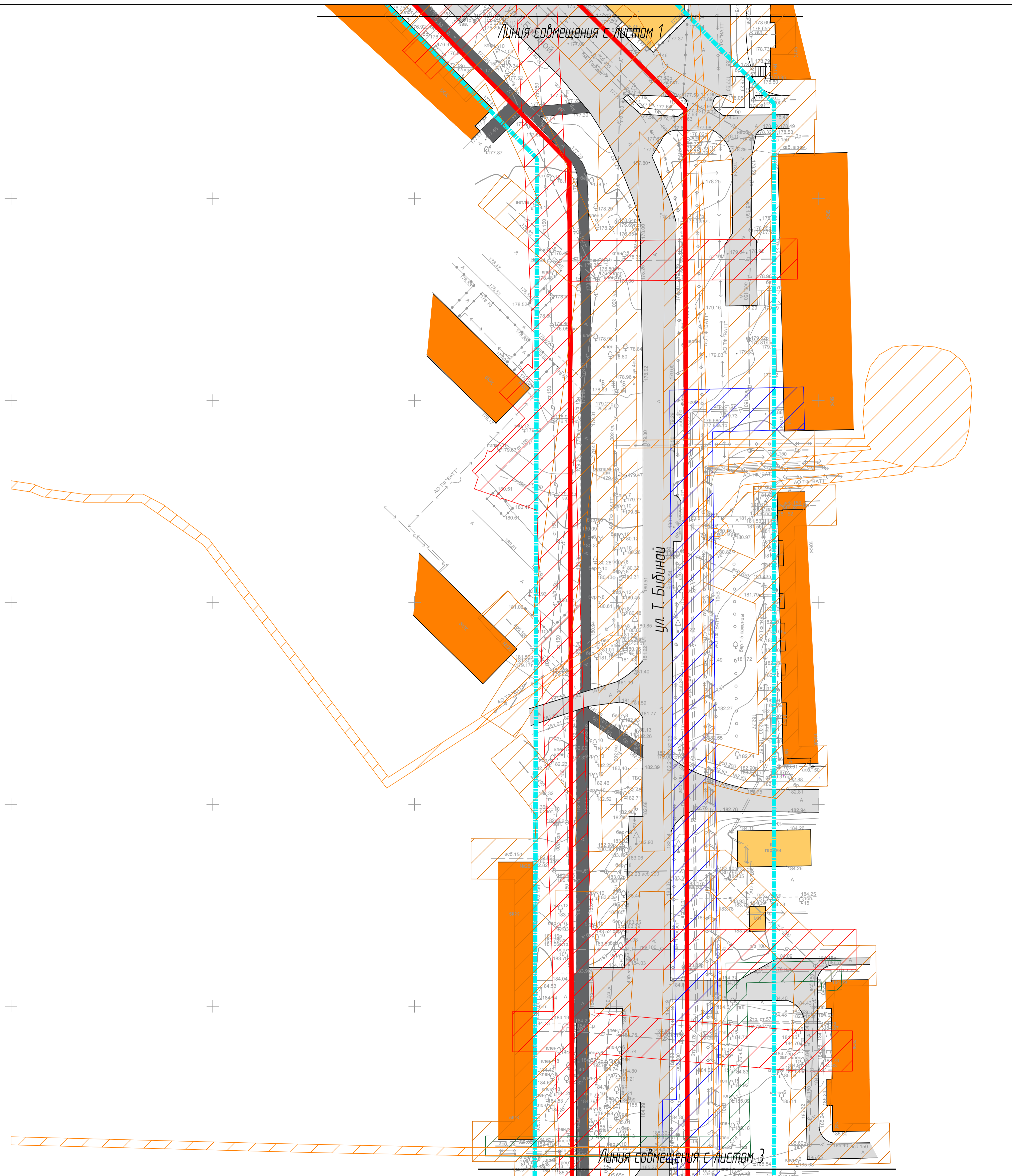
Схема расположения листов



Линия совмещения с листом 2

185-р./17-ПМТ					
Проектная документация					
«Реконструкция автомобильной дороги по ул. Т. Бидиной от ул. Косарева до пр. 70 лет Октября в г.о. Саранск»					
Изм.	Колуч.	Лист	№ док.	Подпись	Дата
Разработал	Ченьдьерев				
Материалы по обоснованию проекта планировки территории				лист	листок
				п	ПМ-3-1
ГИП	Коканов	Чертеж границ зон с особыми условиями использования территории М 1:500			

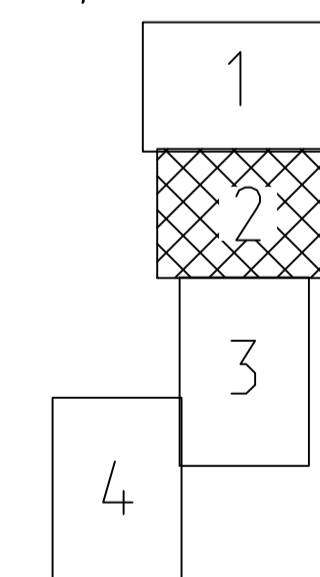
Инд. N град. Вост. шир. N
Полн. и делен. Вост. шир. N



Условные обозначения

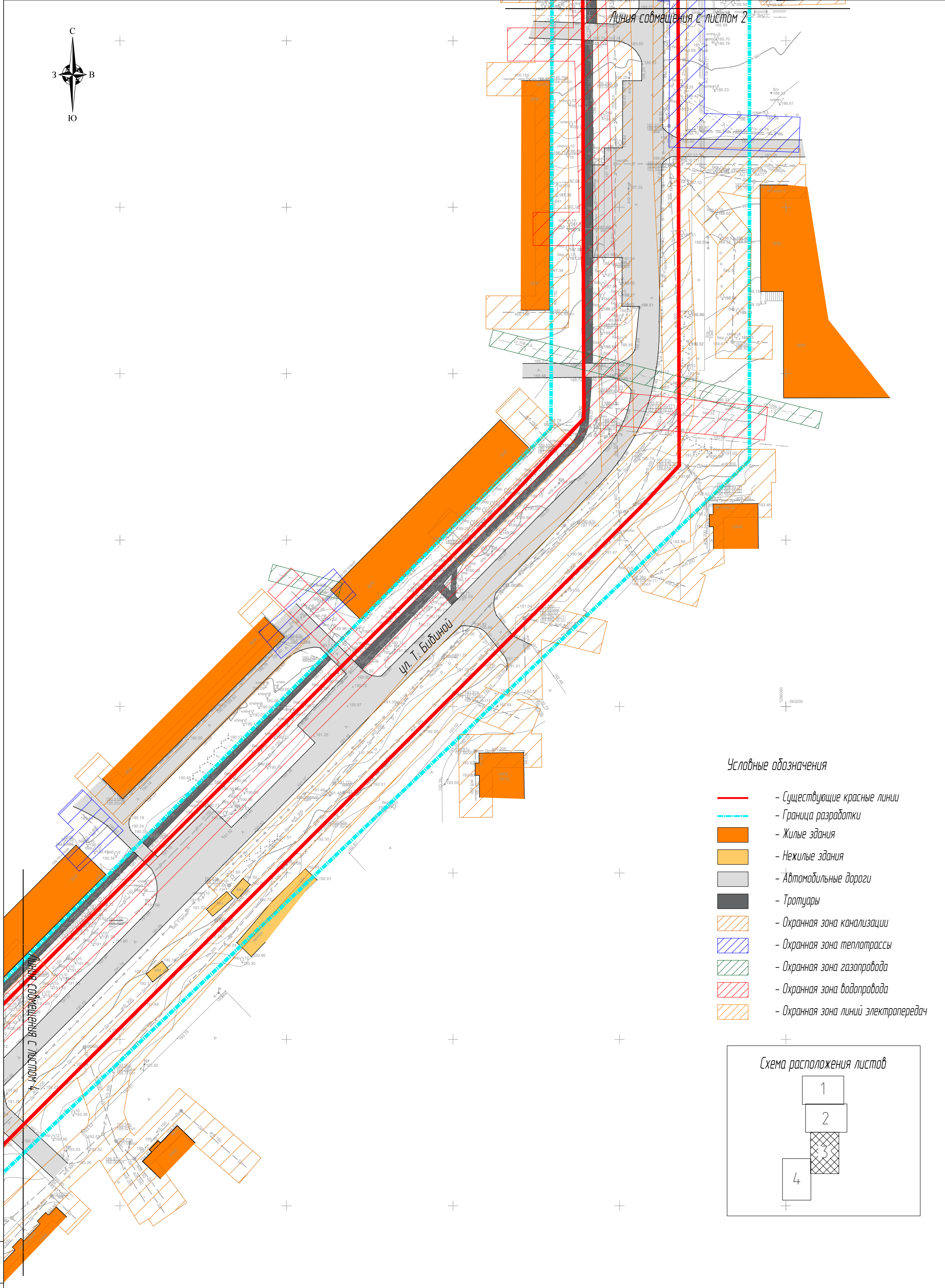
- - Существующие красные линии
- - - - Граница разработки
- Жилые здания
- Нежилые здания
- Автомобильные дороги
- Тропуары
- Охранная зона канализации
- Охранная зона теплотрассы
- Охранная зона газопровода
- Охранная зона водопровода
- Охранная зона линий электропередач

Схема расположения листов



						185-р/17-ПМТ			
						Проектная документация			
						«Реконструкция автомобильной дороги по ул. Т. Бидиной от ул. Косарева до пр. 70 лет Октября в г.о. Саранск»			
Изм.	Кол.	Лист	№ док.	Подпись	Дата	Материалы по обоснованию проекта планировки территории	ставка	лист	листок
Разработал				Ченьдьерев			п	ПМ-3-2	
ГИП				Каханов		Чертеж границ зон с особыми условиями использования территории М 1:500			

Изд. № подл. Подп. и дата. Взам. инв. №



Линия совмещения с листом 2

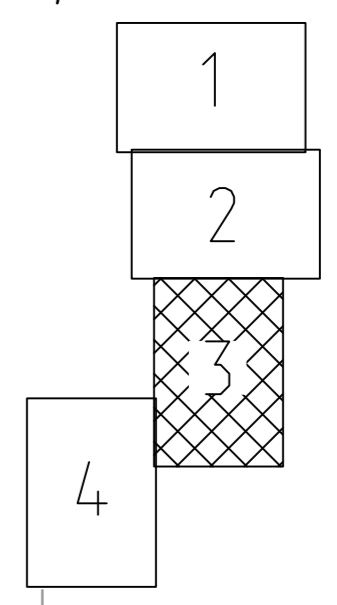
Линия совмещения с листом 1

ул. Т. Бибинной

Условные обозначения

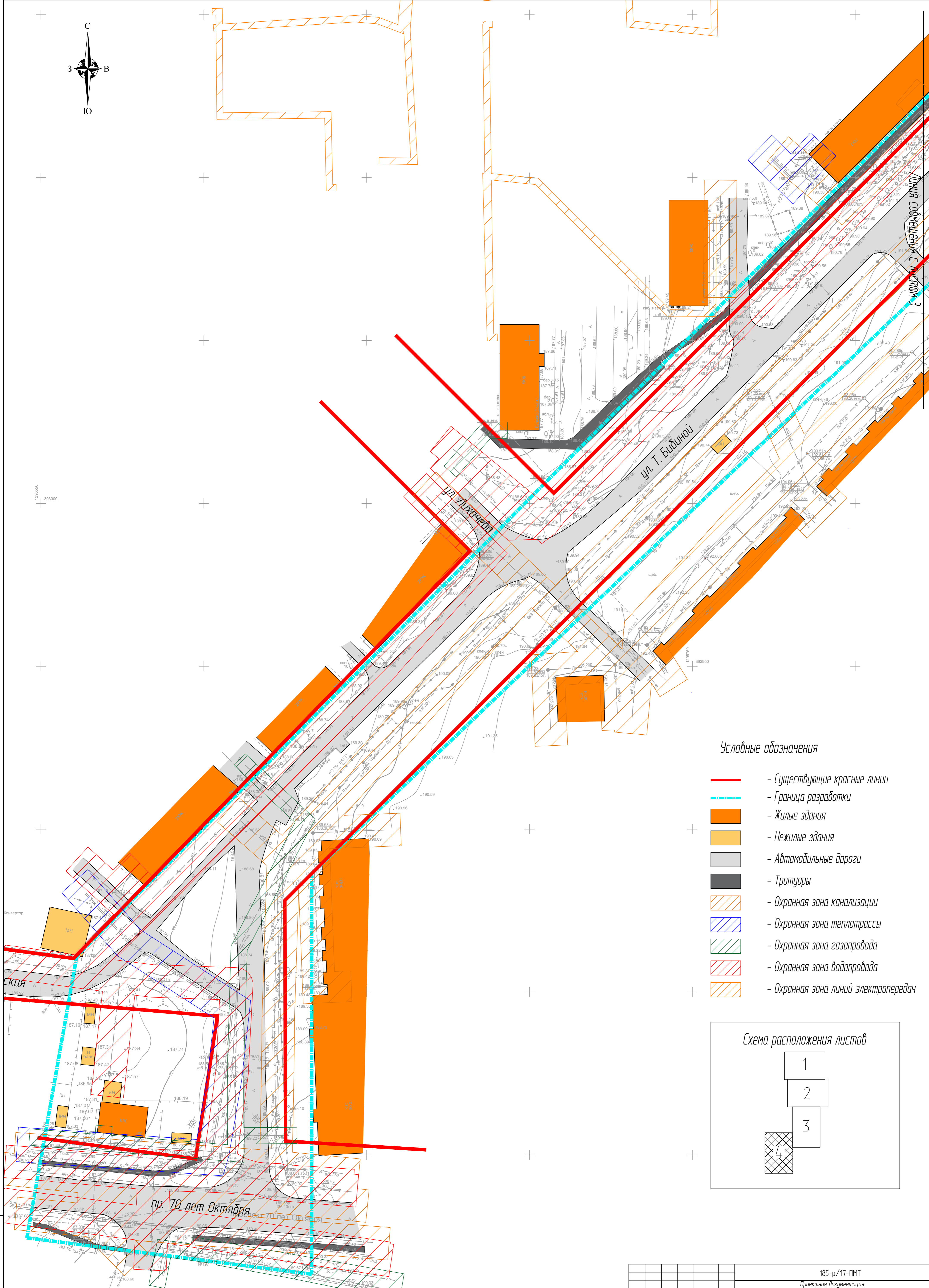
- - Существующие красные линии
- - - - Граница разработки
- Жилые здания
- Нежилые здания
- Автомобильные дороги
- Тротуары
- Охранная зона канализации
- Охранная зона теплотрассы
- Охранная зона газопровода
- Охранная зона водопровода
- Охранная зона линий электропередач

Схема расположения листов



Взам. №б. N
Подл. и дата
Инд. N подл.

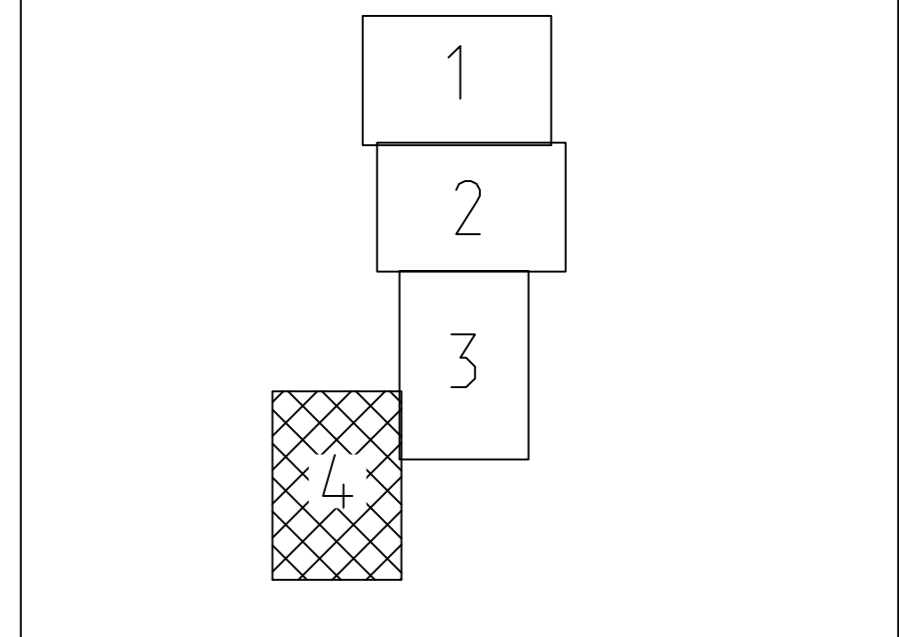
185-р/17-ПМТ						185-р/17-ПМТ		
Проектная документация						Проектная документация		
«Реконструкция автомобильной дороги по ул. Т. Бибинной от ул. Косарева до пр. 70 лет Октября в г.о. Саранск»						«Реконструкция автомобильной дороги по ул. Т. Бибинной от ул. Косарева до пр. 70 лет Октября в г.о. Саранск»		
Изм.	Колуч.	Лист	№вок.	Подпись	Дата	станд.	лист	листок
Разработал	Чендырев					П	ПМ-3-3	
ГИП	Каханов					Чертеж границ зон с особыми условиями использования территории М 1:500		
						ООО «Трест-Сити»		



Условные обозначения

- - Существующие красные линии
- - Граница разработки
- Жилые здания
- Нежилые здания
- Автомобильные дороги
- Тротуары
- Охранная зона канализации
- Охранная зона теплотрассы
- Охранная зона газопровода
- Охранная зона водопровода
- Охранная зона линий электропередач

Схема расположения листов



185-р/17-ПМТ					
Проектная документация «Реконструкция автомобильной дороги по ул. Т. Бибидной от ул. Косарева до пр. 70 лет Октября в г.о. Саранск»					
Изм.	Колуч.	Лист	№вк.	Подпись	Дата
Разработал	Чендырев	3	382750		
Материалы по обоснованию проекта планировки территории				станд.	лист
				П	ПМ-3-4
ГИП				Каханов	
Чертеж границ зон с особыми условиями использования территории. М 1:500					

Взам. шиф. N
 Подл. и дата
 Инв. N подл.