

















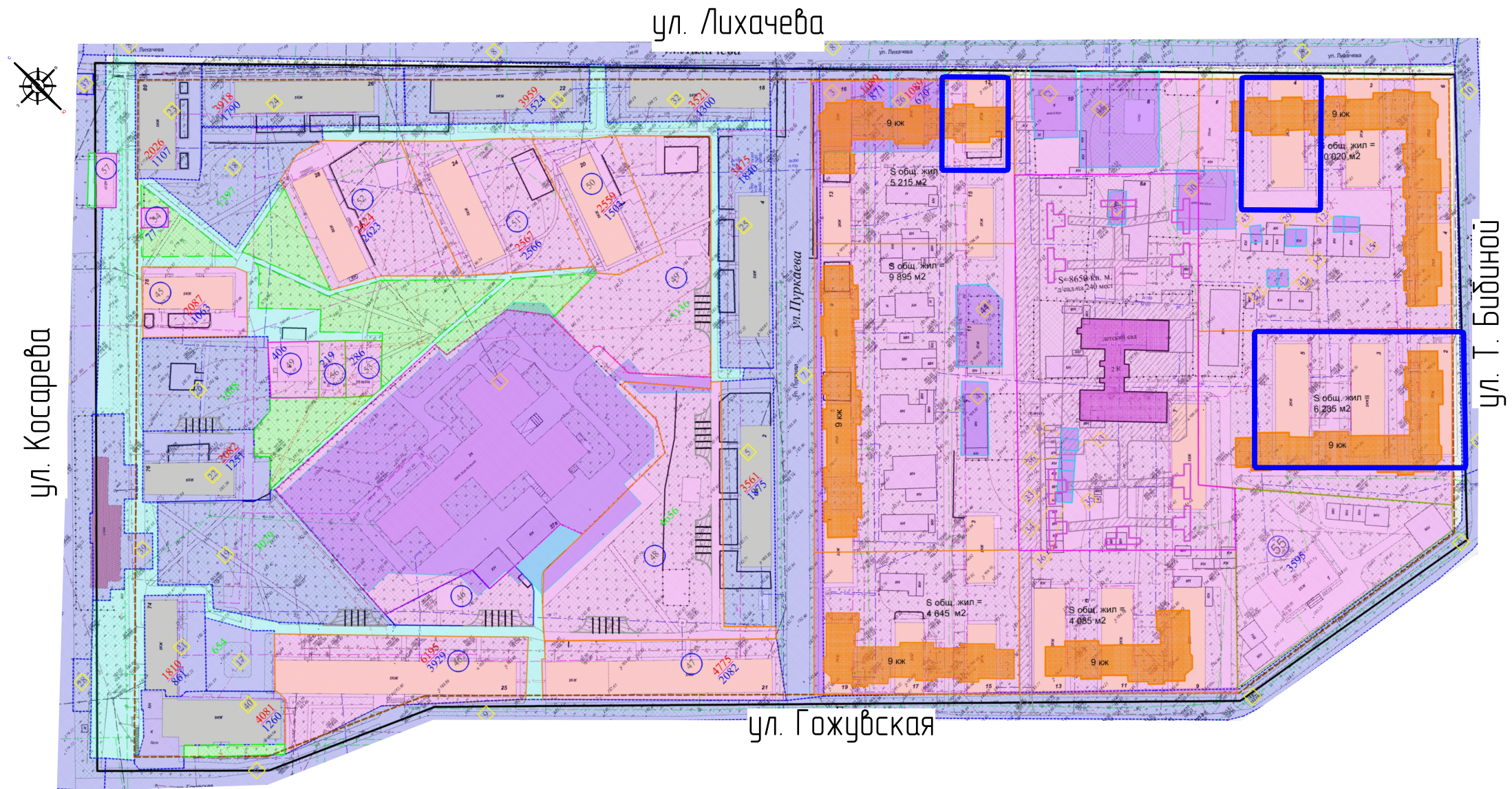


| | |
|---|--|
| | Условные обозначения: |
| | Границы: |
|  | - граница элемента планировочной структуры |

| Условные обозначения: | |
|---|--|
|  | граница проектируемой территории |
|  | существующая красная линия |
|  | проектируемая красная линия |
|  | существующие многоквартирные дома |
|  | существующие общественные здания и сооружения |
|  | существующие объекты инженерной инфраструктуры, гаражи, сараи |
|  | существующие дороги, проезды, парковки, стоянки |
|  | земельные участки, поставленные на государственный кадастровый учёт |
|  | земельные участки стоящие на ГКУ, подлежащие уточнению или снятию с учёта |
|  | формируемые земельные участки для размещения МКД |
|  | формируемые земельные участки для размещения общественных зданий и сооружений |
|  | формируемые земельные участки для размещения производственных помещений |
|  | проектируемые многоквартирные дома |
|  | проектируемый детский сад на 240 мест |
|  | земли общего пользования |
|  | озеленённые территории общего пользования |
|  | въезды на территорию разработки проекта межевания |
| 9603 | нормативная площадь земельного участка многоквартирного дома, кв.м.* |
| 6829 | площадь формируемого земельного участка многоквартирного дома, кв.м. |
| 88 | площадь земельного участка совместного использования для многоквартирных домов, кв. м. |



| | | | | | | | | | |
|-----------|--------------|------|--------|---------|------|--|---|------|--|
| | | | | | | | 17-1/-2017-ПМ | ГП | |
| Изм. | Кол.уч. | Лист | № док. | Подпись | Дата | ВНЕСЕНИЕ ИЗМЕНЕНИЙ в проект планировки территории, ограниченной улицами Лихачева, Т.Бидиной, Гожувская, Косарева г.Саранск, включая проект межевания, в части межевания территории многоквартирных жилых домов по следующему адресу: г.Саранск, ул. Т.Бидиной, №2, ул. Гожувская, №№3, 5, ул. Лихачева, №№ 4, 12 | | | |
| Н. контр. | Ланкина Ю.А. | | | | | Основная часть проекта межевания территории | стадия | лист | |
| Инженер | Астахов М.А. | | | | | | РП | ПМ-1 | |
| | | | | | | Схема расположения элемента планировочной структуры в составе ранее разработанной документации по планировке территории | | лист | |
| | | | | | | М 1 : 2 000 | | 3 | |
| | | | | | | | ООО "Региональный научно-исследовательский центр" | | |