
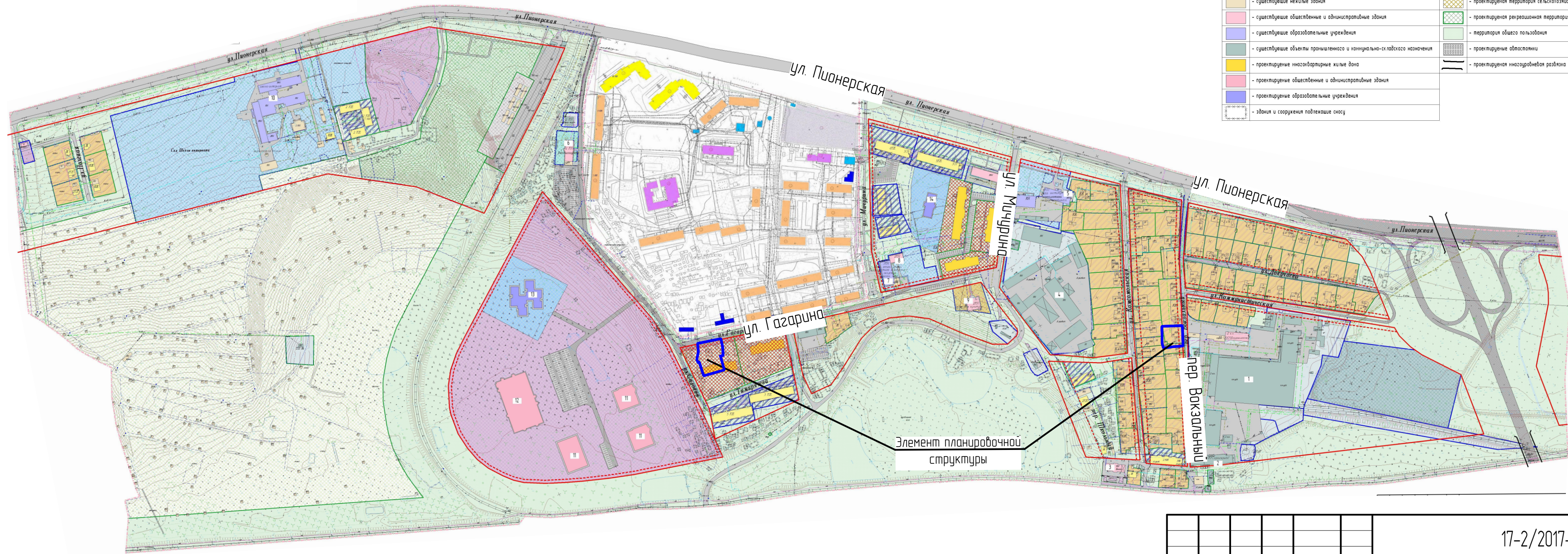
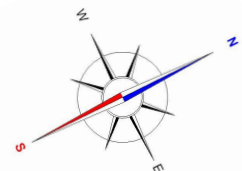



































Условные обозначения:	
Границы:	
	- граница элемента планировочной структуры



Условные обозначения:			
Границы:	Территории:		
	- граница проектной территории		- территория объектов промышленного и коммунального хозяйства
	- проектируемые красные линии		- территория образовательных учреждений
	- линия регулирования застройки		- территория объектов культуры
	- граница существующих участков		- проектируемая территория многоэтажной жилой застройки
	- граница проектируемых участков		- проектируемая территория образовательных учреждений
	- территория многоквартирных жилых домов		- проектируемая территория сооружений быта и заготовок
	- существующая улично-дорожная сеть		- проектируемая территория для размещения гаражей
	- асфальтовое покрытие		- проектируемая территория объектов промышленного и коммунального хозяйства
	- проектируемая улично-дорожная сеть		- проектируемая территория малоэтажной жилой застройки
	- существующие жилые здания		- проектируемая территория многофункциональных центров обслуживания и общественно-деловой активности местного значения
	- существующие нежилые здания		- проектируемая территория сельскохозяйственных угодий
	- существующие общественные и административные здания		- проектируемая рекреационная территория
	- существующие образовательные учреждения		- территория общего пользования
	- существующие объекты промышленного и коммунально-складского назначения		- проектируемые автомобильные дороги
	- проектируемые многоквартирные жилые дома		- проектируемая многоуровневая развязка
	- проектируемые общественные и административные здания		
	- проектируемые образовательные учреждения		
	- здания и сооружения подлесах к сносу		

					17-2/2017-ПМ		ГП							
Изм.	Кол.уч.	Лист	№ док.	Подпись	Дата	ВНЕСЕНИЕ ИЗМЕНЕНИЙ в проект планировки территории, р.п. Ягза городского округа Саранск (за исключением квартала, ограниченного улицами Пионерская, Мичурин, Октябрьская в р.п. Ягза городского округа Саранск), включая проект межевания, в части межевания территории многоквартирных жилых домов по следующему адресу: г.о. Саранск, р.п. Ягза, Вокзальный переулок № 9, ул. Гагарина, № 13								
Н. контр.	Ланкина Ю.А.					Основная часть проекта межевания территории		<table border="1"> <tr> <td>стадия</td> <td>лист</td> <td>листо́в</td> </tr> <tr> <td>РП</td> <td>ПМ-1</td> <td>3</td> </tr> </table>	стадия	лист	листо́в	РП	ПМ-1	3
стадия	лист	листо́в												
РП	ПМ-1	3												
Инженер	Астахов М.А.					Схема расположения элемента планировочной структуры в составе ранее разработанной документации по планировке территории М 1:5 000		ООО "Региональный научно-исследовательский центр"						