
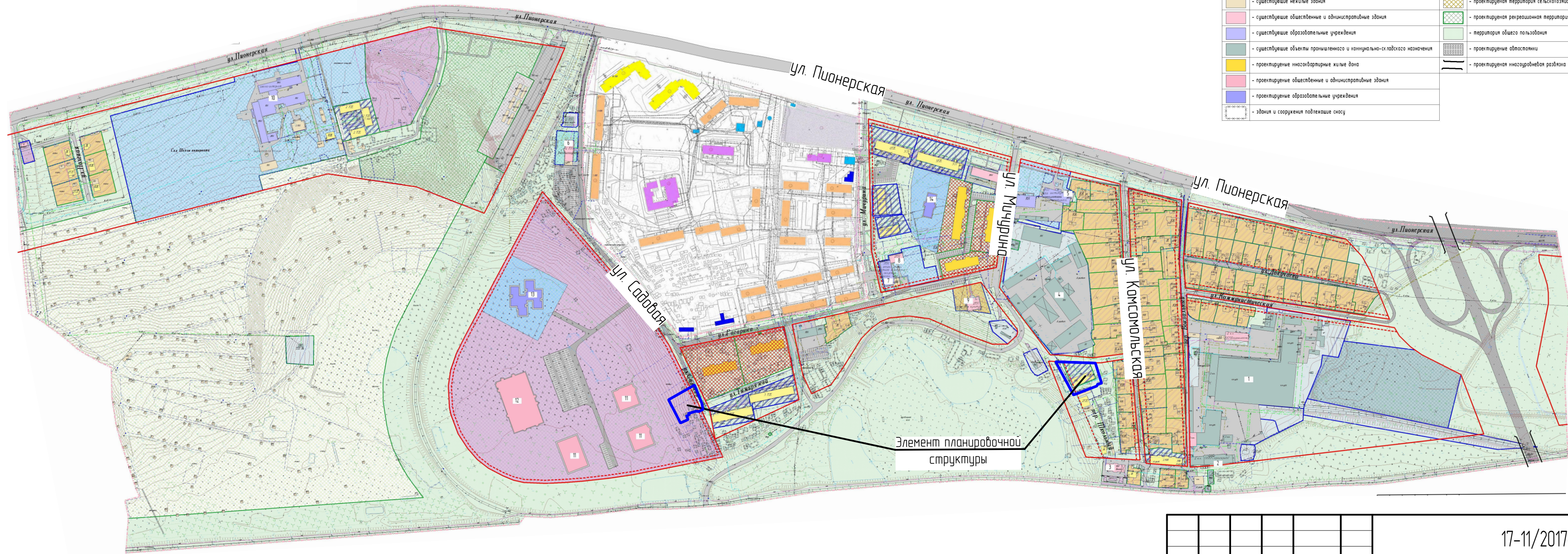
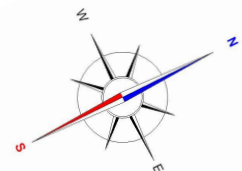






































Условные обозначения:	
Границы:	
	- граница элемента планировочной структуры



Условные обозначения:			
Границы:	Территории:		
	- граница проектной территории		- территория объектов промышленного и коммунального хозяйства
	- проектируемые красные линии		- территория образовательных учреждений
	- линия регулирования застройки		- территория объектов культуры
	- граница существующих участков		- проектируемая территория многоэтажной жилой застройки
	- граница проектируемых участков		- проектируемая территория образовательных учреждений
	- территория многоквартирных жилых домов		- проектируемая территория сооружений быта и заготовок
	- существующая улично-дорожная сеть		- проектируемая территория для размещения гаражей
	- асфальтовое покрытие		- проектируемая территория объектов промышленного и коммунального хозяйства
	- проектируемая улично-дорожная сеть		- проектируемая территория малоэтажной жилой застройки
	- существующие жилые здания		- проектируемая территория многофункциональных центров обслуживания и общественно-деловой активности местного значения
	- существующие нежилые здания		- проектируемая территория сельскохозяйственных угодий
	- существующие общественные и административные здания		- проектируемая рекреационная территория
	- существующие образовательные учреждения		- территория общего пользования
	- существующие объекты промышленного и коммунально-складского назначения		- проектируемые автомобильные дороги
	- проектируемые многоквартирные жилые дома		- проектируемая инфраструктура
	- проектируемые общественные и административные здания		- проектируемые образовательные учреждения
	- проектируемые образовательные учреждения		- проектируемая инфраструктура
	- здания и сооружения подлесахоску		- проектируемая инфраструктура

Элемент планировочной структуры

					17-11/2017-ПМ		ГП			
Изм.	Кол.уч.	Лист	№ док.	Подпись	Дата	ВНЕСЕНИЕ ИЗМЕНЕНИЙ в проект планировки территории, р.п. Ягса городского округа Саранск (за исключением квартала, ограниченного улицами Пионерская, Мичуринская, Октябрьская в р.п. Ягса городского округа Саранск), включая проект межевания, в части межевания территории многоквартирных жилых домов по следующему адресу: г. Саранск, р.п. Ягса, Школьный переулок № 35, ул. Садовая, № 17				
Н. контр.	Ланкина Ю.А.					Основная часть проекта межевания территории		стадия РП	лист ПМ-1	листо 3
Инженер	Астахов М.А.					Схема расположения элемента планировочной структуры в составе ранее разработанной документации по планировке территории		ООО "Региональный научно-исследовательский центр"		
						М 1:5 000				