



Общество с ограниченной ответственностью
«Проектно-Аналитический центр»

*Свидетельство СРО № 470,
от 02.06.2016г, выданное
Ассоциацией «Единое Объединение
Проектировщиков по Ленинградской
области и Северо - Западу»*

Заказчик: ООО «СК Евроинвест» г. Пермь

ДОКУМЕНТАЦИЯ ПО ПЛАНИРОВКЕ И МЕЖЕВАНИЮ ТЕРРИТОРИИ,

по объекту:

**«Сети наружного водоснабжения на объекте расположенном по
адресу: Республика Мордовия, г. Саранск, ул. Строительная, 1»**

16-06-08-ППТ
16-06-08-ПМТ

Саранск 2016 г.



Общество с ограниченной ответственностью
«Проектно-Аналитический центр»

Свидетельство СРО № 470,
от 02.06.2016г, выданное
Ассоциацией «Единое Объединение
Проектировщиков по Ленинградской
области и Северо - Западу»

Заказчик: ООО «СК Евроинвест» г. Пермь

ДОКУМЕНТАЦИЯ ПО ПЛАНИРОВКЕ И МЕЖЕВАНИЮ ТЕРРИТОРИИ,

по объекту:

«Сети наружного водоснабжения на объекте расположенном по
адресу: Республика Мордовия, г. Саранск, ул. Строительная, 1»

16-06-08-ППТ

16-06-08-ПМТ

Генеральный директор



Коновалов В.Д.

Главный инженер проекта

Деганов А.Н.

Саранск 2016г.



**ЕДИНОЕ
ОБЪЕДИНЕНИЕ
ПРОЕКТИРОВЩИКОВ**

по Ленинградской области и Северо-Западу

Саморегулируемая организация, основанная на членстве лиц, осуществляющих подготовку проектной документации объектов капитального строительства

**Ассоциация «Единое Объединение Проектировщиков
по Ленинградской области и Северо-Западу»**

Адрес: 192012, г. Санкт-Петербург, просп. Обуховской обороны 271, оф. 1039

Регистрационный номер в государственном реестре
саморегулируемых организаций: СРО-П-160-13082010

www.a-sro.ru

г. Санкт-Петербург

«02» июня 2016 г.

СВИДЕТЕЛЬСТВО

о допуске к определенному виду или видам работ, которые
оказывают влияние на безопасность объектов капитального строительства
№ 470

Выдано члену саморегулируемой организации:
**Обществу с ограниченной ответственностью
«Проектно-аналитический центр»**

ОГРН 1071326000712 ИНН 1326200293

Адрес: 430005, Республика Мордовия, г. Саранск, ул. Коммунистическая, д. 52,
7 этаж

Основание выдачи свидетельства: Решение Совета Саморегулируемой Организации Ассоциация «Единое Объединение Проектировщиков по Ленинградской области и Северо-Западу». Протокол Заседания Совета № 02/06/2016 от «02» июня 2016 года.

Настоящим Свидетельством подтверждается допуск к работам, указанным в приложении к настоящему Свидетельству, которые оказывают влияние на безопасность объектов капитального строительства.

Начало действия «02» июня 2016 г.

Свидетельство без приложения не действительно.

Свидетельство действительно без ограничения срока и территории его действия.

Свидетельство выдано взамен ранее выданного

Директор
АС «ЕО ПЛОСЗ»



Гусев М.Д.

Серия АС № 0001306



**ЕДИНОЕ
ОБЪЕДИНЕНИЕ
ПРОЕКТИРОВЩИКОВ**

по Ленинградской области и Северо-Западу

Приложение к Свидетельству о допуске к определенному виду или видам работ, которые оказывают влияние на безопасность объектов капитального строительства от 02 июня 2016 г.

№ 470

ВИДЫ РАБОТ, КОТОРЫЕ ОКАЗЫВАЮТ ВЛИЯНИЕ НА БЕЗОПАСНОСТЬ:

1. объектов капитального строительства, включая особо опасные и технически сложные объекты капитального строительства, объекты использования атомной энергии, и о допуске к которым

№	Наименование вида работ
1.	нет

2. объектов капитального строительства, включая особо опасные и технически сложные объекты капитального строительства (кроме объектов использования атомной энергии) и о допуске к которым

№	Наименование вида работ
1.	нет

3. объектов капитального строительства (кроме особо опасных и технически сложных объектов, объектов использования атомной энергии) и о допуске к которым

Наименование вида работ	
1.	Работы по подготовке схемы планировочной организации земельного участка:
1.1.	Работы по подготовке генерального плана земельного участка
1.2.	Работы по подготовке схемы планировочной организации трассы линейного объекта
1.3.	Работы по подготовке схемы планировочной организации полосы отвода линейного сооружения
2.	Работы по подготовке архитектурных решений
3.	Работы по подготовке конструктивных решений
4.	Работы по подготовке сведений о внутреннем инженерном оборудовании, внутренних сетях инженерно-технического обеспечения, о перечне инженерно-технических мероприятий:
4.1.	Работы по подготовке проектов внутренних инженерных систем отопления, вентиляции, кондиционирования, противодымной вентиляции, теплоснабжения и холодоснабжения

ПРИЛОЖЕНИЕ К СВИДЕТЕЛЬСТВУ

Серия АВ № 0001753



**ЕДИНОЕ
ОБЪЕДИНЕНИЕ
ПРОЕКТИРОВЩИКОВ**

по Ленинградской области и Северо-Западу

4.2.	Работы по подготовке проектов внутренних инженерных систем водоснабжения и канализации
4.5.	Работы по подготовке проектов внутренних диспетчеризации, автоматизации и управления инженерными системами
4.6.	Работы по подготовке проектов внутренних систем газоснабжения
5.	Работы по подготовке сведений о наружных сетях инженерно-технического обеспечения, о перечне инженерно-технических мероприятий:
5.1.	Работы по подготовке проектов наружных сетей теплоснабжения и их сооружений
5.2.	Работы по подготовке проектов наружных сетей водоснабжения и канализации и их сооружений
5.3.	Работы по подготовке проектов наружных сетей электроснабжения до 35 кВ включительно и их сооружений
5.4.	Работы по подготовке проектов наружных сетей электроснабжения не более 110 кВ включительно и их сооружений
5.6.	Работы по подготовке проектов наружных сетей слаботочных систем
5.7.	Работы по подготовке проектов наружных сетей газоснабжения и их сооружений
6.	Работы по подготовке технологических решений:
6.1.	Работы по подготовке технологических решений жилых зданий и их комплексов
6.2.	Работы по подготовке технологических решений общественных зданий и сооружений и их комплексов
6.3.	Работы по подготовке технологических решений производственных зданий и сооружений и их комплексов
7.	Работы по разработке специальных разделов проектной документации:
7.1.	Инженерно-технические мероприятия по гражданской обороне
7.2.	Инженерно-технические мероприятия по предупреждению чрезвычайных ситуаций природного и техногенного характера
9.	Работы по подготовке проектов мероприятий по охране окружающей среды
10.	Работы по подготовке проектов мероприятий по обеспечению пожарной безопасности
11.	Работы по подготовке проектов мероприятий по обеспечению доступа маломобильных групп населения
12.	Работы по обследованию строительных конструкций зданий и сооружений
13.	Работы по организации подготовки проектной документации, привлекаемым застройщиком или заказчиком на основании договора юридическим лицом или индивидуальным предпринимателем (генеральным проектировщиком)

ПРИЛОЖЕНИЕ к СВИДЕТЕЛЬСТВУ

Серия АВ № 0001754



**ЕДИНОЕ
ОБЪЕДИНЕНИЕ
ПРОЕКТИРОВЩИКОВ**

по Ленинградской области и Северо-Западу

Общество с ограниченной ответственностью «Проектно-аналитический центр» вправе заключать договоры по организации подготовки проектной документации объектов капитального строительства, стоимость которых по одному договору не превышает 5 000 000 руб. (Пять миллионов рублей).

Директор
АС «ЕО ПЛОСЗ»



Гусев М.Д.

ПРИЛОЖЕНИЕ к СВИДЕТЕЛЬСТВУ

Серия АВ № 0001755

Документация по планировке территории линейного объекта выполнена на основании документов территориального планирования, правил землепользования и застройки в соответствии с требованиями технических регламентов, нормативов градостроительного проектирования, градостроительных регламентов, с учетом границ территорий объектов культурного наследия, включенных в единый государственный реестр объектов культурного наследия (памятников истории и культуры) народов российской федерации, границ территорий вновь выявленных объектов культурного наследия, границ зон с особыми условиями использования территорий

Главный инженер проекта

А.Н. Деганов

Свидетельство СРО № 470 о допуске к работам по подготовке проектной документации, которые оказывают влияние на безопасность объектов капитального строительства, выданного «02» июня 2016 г. Саморегулирующей организацией, основанной на членстве лиц, осуществляющих подготовку проектной документации объектов капитального строительства Ассоциация «Единое Объединение Проектировщиков по Ленинградской области и Северо-Западу», г. Санкт-Петербург

Согласовано			

Взам. инв. №	
Подп. и дата	
Инв. № подл.	

						16-06-08-ППТ(ПМТ)			
Изм.	Кол.	Лист	№ док.	Подп.	Дата				
Разраб.						Пояснительная записка	Стадия	Лист	Листов
ГАП		Деганов.					п	2	
ГИП		Деганов.					ООО «Проектно-аналитический Центр»		

Чертеж межевания территории. Чертеж границ земельных участков, предназначенных для размещения линейного объекта.

ПМ-2

ПРИЛОЖЕНИЯ

Приложение 1. Характеристика земельных участков под временное занятие полосой отвода водопроводной сети

Приложение 2. Характеристика земельных участков отведенных в постоянное пользование

Приложение 3. Каталог координат формируемых земельных участков и границы проектируемой территории

Приложение 4. Сведения из государственного кадастра недвижимости о земельных участках, расположенных в границах разработки проекта планировки территории

Инв. №	Подп. и дата	Взам. инв. №					16-06-08-ППТ(ПМТ)	Лист
			Изм.	Кол.уч	Лист	№ док.		Подпись

1.5. Характеристики развития систем инженерно-технического обеспечения территории

Инженерно-техническое обеспечение проектируемой и прилегающих территорий обеспечивается существующими инженерными сетями.

Проектируемый линейный объект по всей трассе прохождения пересекает ряд инженерных коммуникаций. Существующие и перспективные инженерные сети и сооружения, они приведены на листе ПП-4.

1.6. Характеристики развития системы транспортного обслуживания территории

Проектом не предусмотрено развитие транспортной инфраструктуры, т.к. при строительстве водопроводной сети будет использована система подъезда к площадкам строительства по существующим автодорогам и улично-дорожной сети (в частности по ул. Пролетарская). При определении положения проектируемой сети водопровода настоящим проектом учтены материалы Генерального плана в части положения проектируемых инженерно-транспортных сетей, которые в свою очередь определяют положение красных линий, обозначают существующие, планируемые границы территорий общего пользования, границы земельных участков, на которых расположены линии электропередач, линии связи (в том числе линейно-кабельные сооружения), трубопроводы, автомобильные дороги, и другие подобные сооружения.

Инв. №	Подп. и дата	Взам. инв. №							Лист
			16-06-08-ППТ(ПМТ)						
Изм.	Кол.уч	Лист	№ док.	Подпись	Дата			14	

Под строительство сети водопровода во временное пользование отводятся земли, включающие в себя площадки и временные дороги вдоль трассы общей площадью 1,5785 га.

Потребность в земельных ресурсах для строительства и эксплуатации проектируемых трубопроводов определена на основании норм отвода земель СН 452-73 «Нормы отвода земель для магистральных трубопроводов» с учетом принятых проектных решений и схем расстановки механизмов при строительстве водопровода.

В соответствии с расчетами, приведенными в таблице 1, ширина полосы отвода земель во временное пользование на период строительства сети водопровода устанавливается равной 16,0 м.

В постоянное пользование для размещения водопроводных колодцев отводятся земельные участки – 2,5×2,5 м, для размещения камеры врезки в существующий водопровод отводится участок - 5×4 м, для проектируемой камеры отводится участок 6,1×4,6

Охранные зоны сетей водопровода устанавливаются вдоль трассы прокладки сети в виде земельных участков вдоль оси трассы шириной 5м в каждую сторону.

При прокладке сетей водопровода по застроенной территории ширину полосы по согласованию с органами санитарно-эпидемиологической службы допускается уменьшать.

Каталог координат формируемых земельных участков и границы проектируемой территории приведены в приложении 3.

Таблица 1.

Расчет полосы отвода для строительства сети водопровода.

№ п/п	Наименование	Показатель
1	Материал труб	Полиэтилен низкого давления питьевого качества по ГОСТ 18599-201
2	Наружный диаметр, D_n , мм	315
3	Способ укладки труб	В одну нитку

Взам. инв. №
Подп. и дата
Инв. №

Изм.	Кол.уч	Лист	№ док.	Подпись	Дата	16-06-08-ППТ(ПМТ)	Лист 17

4	Способ соединения труб	Сварка
5	Ширина траншеи по дну, b_d , м	0,8
6	Глубина траншеи (осредненная), h , м	2,50
7	Ширина свободной зоны бермы, $b_6 = 0.2mh \geq 1.0$, м	1,0
9	Ширина защитной зоны участка сборки труб, $b_{эс}$, м	1,0
10	Ширина защитной зоны работы крана, $b_{з.кр}$, м	0,5
11	Ширина полосы движения транспортных средств, $b_{тр}$, м	2,5
12	Ширина защитной зоны движения транспортных средств, $b_{з.тр}$, м	0,5
13	Ширина зоны отвала грунта в основании, b_0 , м $b_0 = \sqrt{2m h^2 + b_A h}$	4,9
14	Ширина зоны перемещений бульдозера при обратной засыпке, $b_{п}$, м	3,5
15	Ширина полосы отвода $B = b_d + 2b_6 + D_n + b_{эс} + b_{з.кр} + b_{тр} + b_{з.тр} + b_0 + b_{п}$ $= 0,8 + 2 \times 1 + 0,315 + 1 + 0,5 + 2,5 + 0,5 + 4,9 + 3,5$	16,0
	Площадь временного землеотвода, га	1,5785
	Площадь постоянного землеотвода (колдцы и площадка для камеры врезки), га	0,0057

Обоснование размещения линейного объекта на проектируемой территории

Выбор местоположения трассы обусловлен сложившейся застройкой, наличием существующих инженерных коммуникаций и перспективным развитием территории,

В то же время, требования, содержащиеся в исходных данных на проектирование и действующих нормативных документах, накладывают ряд ограничений на выбор маршрута прохождения водовода. К этим ограничениям относятся:

- определенная точка врезки;
- определенная конечная точка;
- наличие на участке строительства инженерных коммуникаций;

Взам. инв. №	
Подп. и дата	
Инв. №	

Изм.	Кол.уч	Лист	№ док.	Подпись	Дата	16-06-08-ППТ(ПМТ)	Лист
							18

Природоохранные мероприятия в период эксплуатации

Проектом предусмотрены следующие мероприятия по снижению возможного негативного воздействия на окружающую среду:

- в местах пересечения с автомобильными дорогами прокладка водопровода предусмотрена в защитных футлярах;
- используемое оборудование и материалы должны быть сертифицированы и иметь разрешение Ростехнадзора на применение;
- периодический осмотр и ревизия сетей;
- обязательный контроль над качеством выполнения строительно-монтажных работ;

В целом, строительство сети водопровода, с учетом принятых проектных решений, сохраняет сложившийся режим воздействия и обеспечивает требуемую действующими нормативными документами экологическую безопасность.

Инв. №	Подп. и дата	Взам. инв. №							Лист
			16-06-08-ППТ(ПМТ)						
Изм.	Кол.уч	Лист	№ док.	Подпись	Дата				

РАЗДЕЛ 3. ИНЫЕ ВОПРОСЫ ПЛАНИРОВКИ ТЕРРИТОРИИ

3.1. Основные технико-экономические показатели проекта планировки

N п/п	Наименование показателя	Единица измерения	Проектное предложение
1	Инженерная инфраструктура		
1.1	Протяженность линейного объекта, всего	км	1,082
	в том числе:		
	по застроенной территории	км	0,2
	по незастроенной территории	км	1,0
1.2	Ширина полосы отвода земель под строительство сети водопровода, всего	м	16
	в том числе:		
	во временное пользование на период строительства	м	16
	в постоянное пользование	м ²	98
1.3	Ширина охранной зоны проектируемой сети водопровода	м	10

Взам. инв. №	Подп. и дата	Инв. №
--------------	--------------	--------

Изм.	Кол.уч	Лист	№ док.	Подпись	Дата	16-06-08-ППТ(ПМТ)	Лист
							23

Графическая часть

Приложения

Приложение 1. Характеристика земельных участков под временное занятие полосой отвода водопроводной сети

Таблица 1.1 - Характеристика земельных участков, зарегистрированных в государственном кадастре недвижимости, для которых установлены действия публичных сервитутов

№ п/п	Кадастровый номер (исходного участка)	Почтовый адрес ориентира/Адрес (описание местоположения)	Категория земель	Разрешенное использование	Площадь исходного участка, кв. м.	Вид права	Правообладатель	Площадь публичного сервитута, кв. м.
1	13:23:0905082:53	Республика Мордовия, г. Саранск, ул. Строительная, дом 1 «а»	Земли населённых пунктов	Для эксплуатации производственных помещений	5478	Общая долевая собственность, № 13-13/001-13/001/050/2016-4767/3 от 15.06.2016	Общество с ограниченной ответственностью "Специализированная передвижная механизированная колонна № 980"	237
						Общая долевая собственность, № 13-13-01/249/2012-062 от 21.08.2012	Ефремов Александр Михайлович	
						Общая долевая собственность, № 13-13-01/133/2014-224 от 05.06.2014	Общество с ограниченной ответственностью "СтройТЭК"	
						Общая долевая собственность, № 13-13/001-13/001/050/2016-4767/2 от 15.06.2016	Общество с ограниченной ответственностью "СтройТЭК"	

2	13:23:1005080:93	Республика Мордовия, г. Саранск, ул. Пролетарская (от ул. Строительная до ул. Лодыгина)	Земли населённых пунктов	Для размещения автомобильной дороги по ул. Пролетарская (от ул. Строительная до ул. Лодыгина) г. Саранска	4957	Постоянное (бессрочное) пользование, № 13-13-01/012/2014-060 от 28.01.2014	Казенное учреждение городского округа Саранск "Дирекция коммунального хозяйства и благоустройства"	3204
3	13:23:0905082:135	Республика Мордовия, г. Саранск	Земли населённых пунктов	Для эксплуатации производственных помещений	2790	Сведения о регистрации прав отсутствуют	Сведения о регистрации прав отсутствуют	228
4	13:23:0905082:41	Республика Мордовия, г. Саранск, ул. Строительная, д. 1"а"	Земли населённых пунктов	Для эксплуатации производственных помещений	13228	Собственность, № 13-13-01/025/2009-072 от 02.06.2009	Закрытое акционерное общество "Мордовсантах-монтаж № 2"	97
5	13:23:0905082:131	Республика Мордовия, г. Саранск	Земли населённых пунктов	Для эксплуатации производственных помещений	2203	Сведения о регистрации прав отсутствуют	Сведения о регистрации прав отсутствуют	56
6	13:23:1106065:717	Республика Мордовия, г. Саранск, ул. Пролетарская (от ул. Строительная до ул. Лодыгина)	Земли населённых пунктов	Для размещения автомобильной дороги по ул. Пролетарская (от ул. Строительная до ул. Лодыгина) г. Саранска	7212	Постоянное (бессрочное) пользование, № 13-13-01/012/2014-061 от 31.01.2014	Казенное учреждение городского округа Саранск «Дирекция коммунального хозяйства и благоустройства»	18
7	13:23:1005080:34	Республика Мордовия, г. Саранск, ул. Строительная д. 3	Земли населённых пунктов	Для эксплуатации производственных помещений	3974	Федеральная собственность, №13-13-01/284/2007-006 от 24.10.2007	Российская федерация	25
8	13:23:1005080:93	Республика Мордовия, г. Саранск, ул. Пролетарская (от ул. Строительная до ул. Лодыгина)	Земли населённых пунктов	Для размещения автомобильной дороги по ул. Пролетарская (от ул. Строительная до ул. Лодыгина) г. Саранска	4957	Постоянное (бессрочное) пользование, № 13-13-01/012/2014-060 от 28.01.2014	Казенное учреждение городского округа Саранск "Дирекция коммунального хозяйства и благоустройства"	49

9	13:23:1005079:6	Республика Мордовия, г. Саранск, ул. Пролетарская (от ул. Строительная до ул. Лодыгина)	Земли населённых пунктов	Для размещения автомобильной дороги по ул. Пролетарская (от ул. Строительная до ул. Лодыгина) г. Саранска	3150	Постоянное (бессрочное) пользование, № 13-13-01/012/2014-055 от 29.01.2014	Казенное учреждение городского округа Саранск «Дирекция коммунального хозяйства и благоустройства»	253
10	13:23:1005080:214	Республика Мордовия, г. Саранск, ул. Строительная, дом 1	Земли населённых пунктов	Для размещения объекта материально-технического снабжения, сбыта и заготовок (оптового склада)	3166	Собственность, № 13-13-01/248/2013-158 от 05.12.2013	Дергунов Олег Геннадьевич	168
11	13:23:1005079:6	Республика Мордовия, г. Саранск, ул. Пролетарская (от ул. Строительная до ул. Лодыгина)	Земли населённых пунктов	Для размещения автомобильной дороги по ул. Пролетарская (от ул. Строительная до ул. Лодыгина) г. Саранска	3150	Постоянное (бессрочное) пользование, № 13-13-01/012/2014-055 от 29.01.2014	Казенное учреждение городского округа Саранск «Дирекция коммунального хозяйства и благоустройства»	36
12	13:23:1006060:63	Республика Мордовия, г. Саранск, ул. Пролетарская (от ул. Строительная до ул. Лодыгина)	Земли населённых пунктов	Для размещения автомобильной дороги по ул. Пролетарская (от ул. Строительная до ул. Лодыгина) г. Саранска	9830	Постоянное (бессрочное) пользование, № 13-13-01/012/2014-057 от 28.01.2014	Казенное учреждение городского округа Саранск «Дирекция коммунального хозяйства и благоустройства»	77
13	13:23:1006060:19	Республика Мордовия, г. Саранск, ул. Пролетарская	Земли населённых пунктов	Для размещения магистральных тепловых сетей	204	Сведения о регистрации прав отсутствуют	Сведения о регистрации прав отсутствуют	15
14	13:23:1006060:63	Республика Мордовия, г. Саранск, ул. Пролетарская (от ул. Строительная до ул. Лодыгина)	Земли населённых пунктов	Для размещения автомобильной дороги по ул. Пролетарская (от ул. Строительная до ул. Лодыгина) г. Саранска	9830	Постоянное (бессрочное) пользование, № 13-13-01/012/2014-057 от 28.01.2014	Казенное учреждение городского округа Саранск «Дирекция коммунального хозяйства и благоустройства»	151

15	13:23:1106065:717	Республика Мордовия, г. Саранск, ул. Пролетарская (от ул. Строительная до ул. Лодыгина)	Земли населённых пунктов	Для размещения автомобильной дороги по ул. Пролетарская (от ул. Строительная до ул. Лодыгина) г. Саранска	7212	Постоянное (бессрочное) пользование, № 13-13-01/012/2014-061 от 31.01.2014	Казенное учреждение городского округа Саранск «Дирекция коммунального хозяйства и благоустройства»	542
----	-------------------	---	--------------------------	---	------	--	--	-----

Таблица 1.2 - Характеристика земельных участков, под занятие временной полосой отвода водопроводной сети, из земель, земельно-правовые отношения на которые не оформлены

№ п/п	Номер кадастрового квартала	Площадь участка, кв. м.	Разрешенное использование	Вид права	Категория земель
1	13:23:0905082	537	Для размещения объектов коммунального обслуживания	Собственность не разграничена	Земли населённых пунктов
2	13:23:0905082	507	Для размещения объектов коммунального обслуживания	Собственность не разграничена	Земли населённых пунктов
3	13:23:0905082	801	Для размещения объектов коммунального обслуживания	Собственность не разграничена	Земли населённых пунктов
4	13:23:1106065	19	Для размещения объектов коммунального обслуживания	Собственность не разграничена	Земли населённых пунктов
5	13:23:1005080	347	Для размещения объектов коммунального обслуживания	Собственность не разграничена	Земли населённых пунктов
6	13:23:1005079	1804	Для размещения объектов коммунального обслуживания	Собственность не разграничена	Земли населённых пунктов
7	13:23:1006060	1885	Для размещения объектов коммунального обслуживания	Собственность не разграничена	Земли населённых пунктов
8	13:23:1106065	4729	Для размещения объектов коммунального обслуживания	Собственность не разграничена	Земли населённых пунктов

ПРИЛОЖЕНИЕ 2. ХАРАКТЕРИСТИКА ЗЕМЕЛЬНЫХ УЧАСТКОВ ОТВЕДЕННЫХ В ПОСТОЯННОЕ ПОЛЬЗОВАНИЕ

Таблица 2.1 - Характеристика земельных участков, отведенных в постоянное пользование

Условный номер образуемого земельного участка	Номер кадастрового квартала	Вид разрешенного использования	Площадь образуемого земельного участка, кв.м.
ЗУ1 (многоконтурный земельный участок. Количество контуров - 5)	13:23:0905082	Для размещения и эксплуатации объектов коммунального обслуживания	53
ЗУ2	13:23:0905080	Для размещения и эксплуатации объектов коммунального обслуживания	6,25
ЗУ3 (многоконтурный земельный участок. Количество контуров - 2)	13:23:0905079	Для размещения и эксплуатации объектов коммунального обслуживания	18
ЗУ4	13:23:1106065	Для размещения и эксплуатации объектов коммунального обслуживания	20

ПРИЛОЖЕНИЕ 3. КАТАЛОГ КООРДИНАТ ФОРМИРУЕМЫХ ЗЕМЕЛЬНЫХ УЧАСТКОВ И ГРАНИЦЫ ПРОЕКТИРУЕМОЙ ТЕРРИТОРИИ

Таблица 3.1 - Каталог координат поворотных точек временной полосы отвода для строительства водопроводной сети (границы проектируемой территории)

№ точки	Координаты	
	X	Y
1	394386.90	1291217.83
2	394410.42	1291218.56
3	394410.48	1291214.31
4	394457.14	1291214.40
5	394457.27	1291220.00
6	394466.99	1291220.26
7	394486.56	1291216.48
8	394492.74	1291215.28
9	394511.09	1291215.90
10	394564.38	1291217.67
11	394631.27	1291219.90
12	394632.21	1291219.93
13	394638.70	1291220.15
14	394758.36	1291224.13
15	394759.48	1291216.58
16	394760.85	1291207.34
17	394760.91	1291206.90
18	394763.42	1291189.94
19	394765.17	1291178.16
20	394800.95	1291182.27
21	394820.23	1291184.49
22	394830.49	1291185.67
23	394877.40	1291198.78
24	394881.02	1291200.10
25	394891.29	1291203.84
26	394924.01	1291212.61
27	394974.48	1291226.15
28	394986.09	1291229.26
29	394990.24	1291230.37
30	394990.26	1291231.10
31	394990.36	1291239.50
32	394990.95	1291282.28
33	394993.31	1291454.53
34	394992.99	1291560.72

35	394992.62	1291659.28
36	395006.96	1291659.36
37	395006.17	1291596.37
38	395003.23	1291241.07
39	395003.14	1291230.45
40	395003.03	1291217.24
41	394896.11	1291188.57
42	394882.38	1291183.57
43	394833.57	1291169.92
44	394756.79	1291161.09
45	394751.61	1291160.49
46	394746.72	1291193.51
47	394745.01	1291205.06
48	394744.85	1291206.14
49	394744.61	1291207.73
50	394743.42	1291207.69
51	394491.47	1291199.23
52	394465.55	1291204.25
53	394387.40	1291201.84
54	394387.32	1291204.14
55	394387.14	1291210.13

Таблица 3.2 - Каталог координат земельных участков, зарегистрированных в государственном кадастре недвижимости, попадающие в полосу временного отвода, для которых установлены действия публичных сервитутов .

№ точки	Координаты	
	X	Y
Участок №1 (13:23:0905082:53) S= 237 м.кв.		
1	394386.90	1291217.83
2	394410.42	1291218.56
3	394410.48	1291214.31
4	394457.14	1291214.40
55	394387.14	1291210.13
Участок №2 (13:23:1005080:93) S= 3204 м.кв.		
50	394743.42	1291207.69
51	394491.47	1291199.23
52	394465.55	1291204.25
53	394387.40	1291201.84
54	394387.32	1291204.14
56	394389.31	1291203.5
57	394407.77	1291204.4
58	394409.58	1291206.02
59	394410.07	1291208.57
60	394474.38	1291210.67
61	394475.03	1291205.34
62	394504.23	1291210.90
63	394631.58	1291213.88
12	394995.63	1291656.29
13	395005.63	1291656.33
64	394639.20	1291216.63
65	394640.17	1291214.14
66	394757.37	1291216.54
72	394757.8	1291211.88
71	394743.5	1291210.67
Участок №3 (13:23:0905082:135) S= 228 м.кв.		
7	394486.56	1291216.48
8	394492.74	1291215.28
9	394511.09	1291215.90
67	394511.14	1291212.22
62	394504.23	1291210.90
61	394475.03	1291205.34
60	394474.38	1291210.67
Участок №4 (13:23:0905082:41) S= 97 м.кв.		
9	394511.09	1291215.90

10	394564.38	1291217.67
69	394564.38	1291216.38
68	394522.67	1291214.42
67	394511.14	1291212.22
Участок №5 (13:23:0905082:131) S= 56 м.кв.		
10	394564.38	1291217.67
11	394631.27	1291219.90
70	394631.25	1291219.52
69	394564.38	1291216.38
Участок №6 (13:23:1106065:717) S= 18 м.кв.		
15	394759.48	1291216.58
16	394760.85	1291207.34
73	394757.94	1291210.39
66	394757.37	1291216.54
Участок №7 (13:23:1005080:34) S= 25 м.кв.		
71	394743.5	1291210.67
72	394757.8	1291211.88
73	394757.94	1291210.39
74	394745.13	1291209.3
75	394745.04	1291206.15
49	394744.85	1291206.14
49	394744.61	1291207.73
50	394743.42	1291207.69
Участок №8 (13:23:1005080:93) S= 49 м.кв.		
16	394760.85	1291207.34
17	394760.91	1291206.90
75	394745.04	1291206.15
74	394745.13	1291209.3
73	394757.94	1291210.39
Участок №9 (13:23:1005079:6) S= 253 м.кв.		
17	394760.91	1291206.90
18	394763.42	1291189.94
77	394752.32	1291189.48
76	394751.66	1291193.71
46	394746.72	1291193.51
47	394745.01	1291205.06
48	394744.85	1291206.14
75	394745.04	1291206.15
Участок №10 (13:23:1005080:214) S= 168 м.кв.		
44	394756.79	1291161.09
45	394751.61	1291160.49
46	394746.72	1291193.51
76	394751.66	1291193.71
77	394752.32	1291189.48

Участок №11 (13:23:1005079:6) S= 36 м.кв.		
20	394800.95	1291182.27
21	394820.23	1291184.49
82	394817.79	1291183.38
81	394811.82	1291183.1
80	394811.94	1291180,00
79	394802.16	1291179.52
78	394802.04	1291182.23
Участок №12 (13:23:1006060:63) S= 77 м.кв.		
24	394881.02	1291200.10
25	394891.29	1291203.84
26	394924.01	1291212.61
85	394913.05	1291209.23
84	394898.94	1291203.73
83	394892.16	1291198.66
Участок №13 (13:23:1006060:19) S= 15 м.кв.		
28	394986.09	1291229.26
29	394990.24	1291230.37
30	394990.26	1291231.10
89	394998.76	1291231.81
88	394998.78	1291230.31
Участок №14 (13:23:1006060:63) S= 151 м.кв.		
27	394986.09	1291229.26
28	394990.24	1291230.37
88	394998.78	1291230.31
89	394998.76	1291231.81
30	394990.26	1291231.10
31	394990.36	1291239.50
38	395003.23	1291241.07
39	395003.14	1291230.45
87	394993.23	1291227.95
86	394985.76	1291227.53
Участок №15 (13:23:1106065:717) S= 542 м.кв.		
31	394990.36	1291239.50
32	394990.95	1291282.28
91	395002.64	1291284.01
90	395003.5	1291274.17
38	395003.23	1291241.07

Таблица 3.3 - Каталог координат земельных участков попадающих в полосу временного отвода проектируемой водопроводной сети, на которые не оформлены земельно-правовые отношения

№ точки	Координаты	
	X	Y
Участок №1 (13:23:0905082) S= 537 м.кв.		
54	394387.32	1291204.14
56	394389.31	1291203.5
57	394407.77	1291204.4
58	394409.58	1291206.02
59	394410.07	1291208.57
60	394474.38	1291210.67
7	394486.56	1291216.48
6	394466.99	1291220.26
5	394457.27	1291220.00
4	394457.14	1291214.40
55	394387.14	1291210.13
Участок №2 (13:23:0905082) S= 507 м.кв.		
62	394504.23	1291210.90
63	394631.58	1291213.88
12	394632.21	1291219.93
11	394631.27	1291219.90
70	394631.25	1291219.52
69	394564.38	1291216.38
68	394522.67	1291214.42
67	394511.14	1291212.22
Участок №3 (13:23:0905082) S= 801 м.кв.		
13	394638.70	1291220.15
13a	394756.68	1291224.08
66	394757.37	1291216.54
65	394640.17	1291214.14
64	394639.20	1291216.63
Участок №4 (13:23:1106065) S= 19 м.кв.		
13a	394756.68	1291224.08
14	394758.36	1291224.13
15	394759.48	1291216.58
66	394757.37	1291216.54
Участок №5 (13:23:1005080) S= 347 м.кв.		
18	394763.42	1291189.94
19	394765.17	1291178.16

19a	394767.09	1291178.38
43a	394770.30	1291162.64
44	394756.79	1291161.09
77	394752.32	1291189.48
Участок №6 (13:23:1005079) S= 1804 м.кв.		
19a	394767.09	1291178.38
20	394800.95	1291182.27
78	394802.04	1291182.23
79	394802.16	1291179.52
80	394811.94	1291180,00
81	394811.82	1291183.1
82	394817.79	1291183.38
21	394820.23	1291184.49
22	394830.49	1291185.67
23	394877.40	1291198.78
23a	394880.41	1291199.87
42	394882.38	1291183.57
43	394833.57	1291169.92
43a	394770.30	1291162.64
Участок №7 (13:23:1006060) S= 1885 м.кв.		
23a	394880.41	1291199.87
24	394881.02	1291200.10
83	394892.16	1291198.66
84	394898.94	1291203.73
85	394913.05	1291209.23
26	394924.01	1291212.61
27	394974.48	1291226.15
86	394985.76	1291227.53
87	394993.23	1291227.95
88	394998.78	1291230.31
39	395003.14	1291230.45
40	395003.03	1291217.24
41	394896.11	1291188.57
42	394882.38	1291183.57
Участок №8 (13:23:1106065) S= 4729 м.кв.		
32	394990.95	1291282.28
33	394993.31	1291454.53
34	394992.99	1291560.72
35	394992.62	1291659.28
36	395006.96	1291659.36
37	395006.17	1291596.37
90	395003.5	1291274.17
91	395002.64	1291284.01

Таблица 3.4 - Каталог координат земельных участков, под постоянное занятие проектируемой водопроводной сетью

№ участка		№ точки	Координаты	
			X	Y
3У1	1	1	394393.89	1291208.83
		2	394396.39	1291208.83
		3	394396.39	1291210.70
		4	394396.39	1291211.33
		5	394393.89	1291211.33
		6	394393.89	1291210.54
	2	7	394600.41	1291209.68
		8	394602.91	1291209.68
		9	394602.91	1291212.18
		10	394600.41	1291212.18
	3	31	394726.13	1291213.99
		32	394728.63	1291213.99
		33	394728.63	1291215.95
		34	394728.63	1291216.49
		35	394726.13	1291216.49
		36	394726.13	1291215.90
	4	37	394726.23	1291218.05
		38	394728.73	1291218.05
		39	394728.73	1291220.55
		40	394726.23	1291220.55
	5	41	394460.19	1291209.48
		42	394466.28	1291209.69
		43	394466.26	1291210.41
		44	394466.12	1291214.29
45		394460.03	1291214.08	
46		394460.16	1291210.21	
3У2	1	11	394756.77	1291172.74
		12	394759.18	1291173.38
		13	394758.55	1291175.80
		14	394756.13	1291175.16
3У3	1	15	394831.06	1291178.02
		16	394831.06	1291180.10
		17	394830.47	1291180.10
		18	394830.47	1291182.60

		19	394832.97	1291182.60
		20	394832.97	1291180.52
		21	394833.56	1291180.52
		22	394833.56	1291178.02
	2	23	394842.46	1291179.41
		24	394844.87	1291180.09
		25	394844.20	1291182.49
		26	394841.79	1291181.82
ЗУ4	1	27	394998.65	1291647.25
		28	395002.65	1291647.25
		29	395002.65	1291652.31
		30	394998.65	1291652.31

Таблица 3.4 - Каталог координат земельных участков, под постоянное занятие проектируемой водопроводной сетью на которые оформлены земельно-правовые отношения и которые подлежат изъятию

№ точки	Координаты	
	X	Y
ЗУ1(1) 13:23:0905082:53 S=1,8 м.кв.		
3	394396.39	1291210.70
4	394396.39	1291211.33
5	394393.89	1291211.33
6	394393.89	1291210.54
№ точки	X	Y
ЗУ1(2) 13:23:1005080:93 S=6,3 м.кв.		
7	394600.41	1291209.68
8	394602.91	1291209.68
9	394602.91	1291212.18
10	394600.41	1291212.18
ЗУ1(3) 13:23:1005080:93 S=4,8 м.кв.		
31	394726.13	1291213.99
32	394728.63	1291213.99
33	394728.63	1291215.95
36	394726.13	1291215.90
ЗУ1(5) 13:23:1005080:93 S=4,4 м.кв.		
41	394460.19	1291209.48
42	394466.28	1291209.69
43	394466.26	1291210.41
44	394466.12	1291214.29
45	394460.03	1291214.08
46	394460.16	1291210.21
41	394460.19	1291209.48

Таблица 3.5 - Каталог координат поворотных точек охранной зоны проектируемой водопроводной сети

№ точки	Координаты	
	X	Y
1	394389.99	1291214.93
2	394466.58	1291217.28
3	394492.50	1291212.27
4	394755.78	1291221.06
5	394762.63	1291174.85
6	394831.06	1291182.72
7	394878.32	1291195.92
8	394892.19	1291200.98
9	394993.21	1291228.06
10	394996.31	1291454.51
11	394995.99	1291560.73
12	394995.63	1291656.29
13	395005.63	1291656.33
14	395005.99	1291560.76
15	395003.11	1291220.35
16	394895.21	1291191.43
17	394881.38	1291186.39
18	394832.99	1291172.87
19	394754.15	1291163.81
20	394747.19	1291210.81
21	394491.68	1291202.25
22	394465.79	1291207.25
23	394390.30	1291204.93

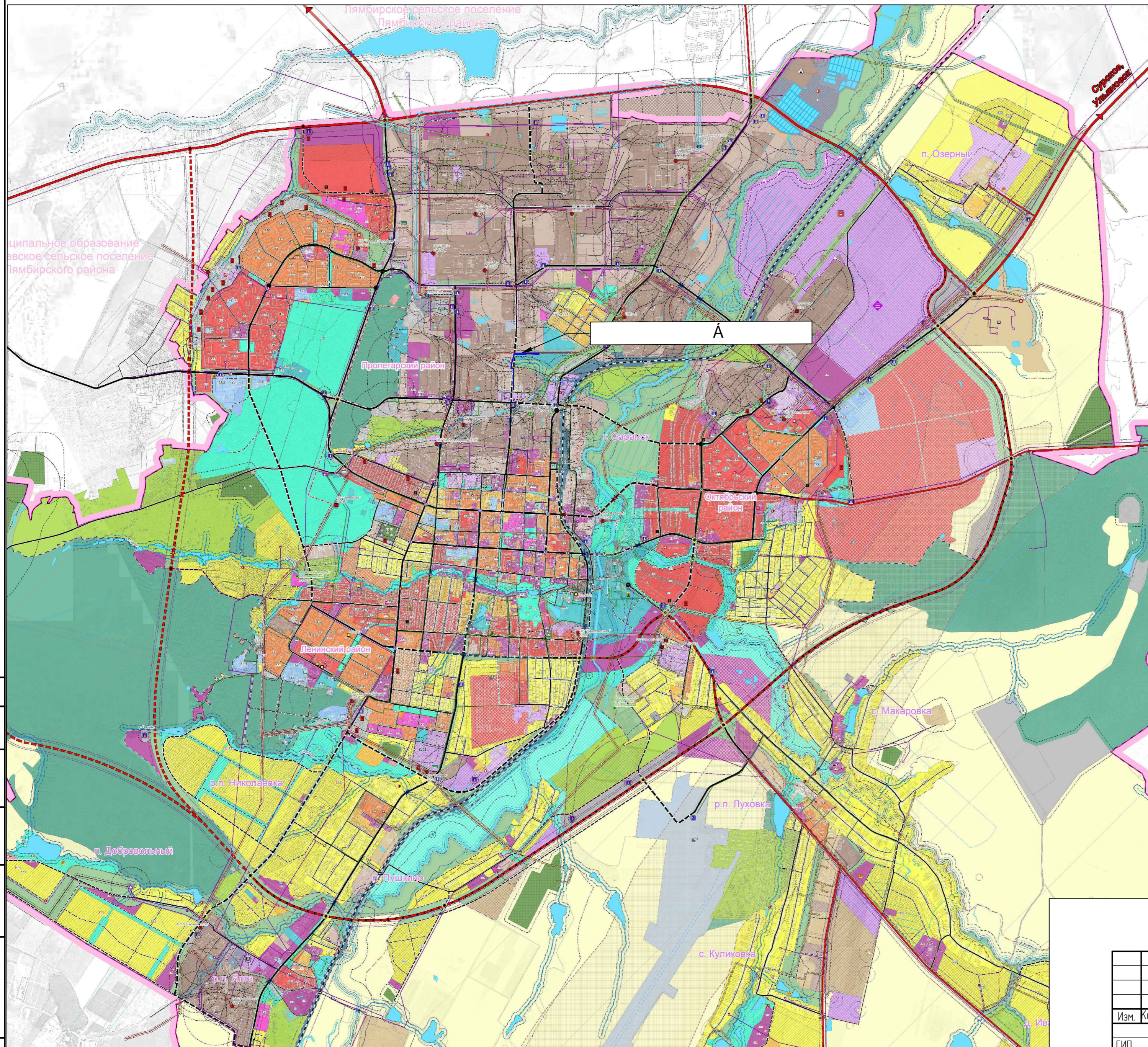
ПРИЛОЖЕНИЕ 4.
СВЕДЕНИЯ ИЗ ГОСУДАРСТВЕННОГО КАДАСТРА НЕДВИЖИМОСТИ
О ЗЕМЕЛЬНЫХ УЧАСТКАХ, РАСПОЛОЖЕННЫХ В ГРАНИЦАХ
РАЗРАБОТКИ ПРОЕКТА ПЛАНИРОВКИ ТЕРРИТОРИИ

№ п/п	Кадастровый номер (исходного участка)	Почтовый адрес ориентира/Адрес (описание местоположения)	Категория земель	Разрешенное использование	Площадь исходного участка, кв. м.	Вид права	Правообладатель
1	13:23:0905082:53	Республика Мордовия, г. Саранск, ул. Строительная, дом 1 «а»	Земли населённых пунктов	Для эксплуатации производственных помещений	5478	Общая долевая собственность, № 13-13/001-13/001/050/2016-4767/3 от 15.06.2016	Общество с ограниченной ответственностью "Специализированная передвижная механизированная колонна № 980"
						Общая долевая собственность, № 13-13-01/249/2012-062 от 21.08.2012	Ефремов Александр Михайлович
						Общая долевая собственность, № 13-13-01/133/2014-224 от 05.06.2014	Общество с ограниченной ответственностью "СтройГЭК"
						Общая долевая собственность, № 13-13/001-13/001/050/2016-4767/2 от 15.06.2016	Общество с ограниченной ответственностью "СтройГЭК"
2	13:23:1005080:93	Республика Мордовия, г. Саранск, ул. Пролетарская (от ул. Строительная до ул. Лодыгина)	Земли населённых пунктов	Для размещения автомобильной дороги по ул. Пролетарская (от ул. Строительная до ул. Лодыгина) г. Саранска	4957	Постоянное (бессрочное) пользование, № 13-13-01/012/2014-060 от 28.01.2014	Казенное учреждение городского округа Саранск "Дирекция коммунального хозяйства и благоустройства"

3	13:23:0905082:135	Республика Мордовия, г. Саранск	Земли населённых пунктов	Для эксплуатации производственных помещений	2790	Сведения о регистрации прав отсутствуют	Сведения о регистрации прав отсутствуют
4	13:23:0905082:41	Республика Мордовия, г. Саранск, ул. Строительная, д. 1"а"	Земли населённых пунктов	Для эксплуатации производственных помещений	13228	Собственность, № 13-13-01/025/2009-072 от 02.06.2009	Закрытое акционерное общество "Мордовсантех-монтаж № 2"
5	13:23:0905082:131	Республика Мордовия, г. Саранск	Земли населённых пунктов	Для эксплуатации производственных помещений	2203	Сведения о регистрации прав отсутствуют	Сведения о регистрации прав отсутствуют
6	13:23:1106065:717	Республика Мордовия, г. Саранск, ул. Пролетарская (от ул. Строительная до ул. Лодыгина)	Земли населённых пунктов	Для размещения автомобильной дороги по ул. Пролетарская (от ул. Строительная до ул. Лодыгина) г. Саранска	7212	Постоянное (бессрочное) пользование, № 13-13-01/012/2014-061 от 31.01.2014	Казенное учреждение городского округа Саранск «Дирекция коммунального хозяйства и благоустройства»
7	13:23:1005080:34	Республика Мордовия, г. Саранск, ул. Строительная д. 3	Земли населённых пунктов	Для эксплуатации производственных помещений	3974	Федеральная собственность, №13-13-01/284/2007-006 от 24.10.2007	Российская федерация
8	13:23:1005080:93	Республика Мордовия, г. Саранск, ул. Пролетарская (от ул. Строительная до ул. Лодыгина)	Земли населённых пунктов	Для размещения автомобильной дороги по ул. Пролетарская (от ул. Строительная до ул. Лодыгина) г. Саранска	4957	Постоянное (бессрочное) пользование, № 13-13-01/012/2014-060 от 28.01.2014	Казенное учреждение городского округа Саранск "Дирекция коммунального хозяйства и благоустройства "

9	13:23:1005079:6	Республика Мордовия, г. Саранск, ул. Пролетарская (от ул. Строительная до ул. Лодыгина)	Земли населённых пунктов	Для размещения автомобильной дороги по ул. Пролетарская (от ул. Строительная до ул. Лодыгина) г. Саранска	3150	Постоянное (бессрочное) пользование, № 13-13-01/012/2014-055 от 29.01.2014	Казенное учреждение городского округа Саранск «Дирекция коммунального хозяйства и благоустройства»
10	13:23:1005080:214	Республика Мордовия, г. Саранск, ул. Строительная, дом 1	Земли населённых пунктов	Для размещения объекта материально-технического снабжения, сбыта и заготовок (оптового склада)	3166	Собственность, № 13-13-01/248/2013-158 от 05.12.2013	Дергунов Олег Геннадьевич
11	13:23:1005079:6	Республика Мордовия, г. Саранск, ул. Пролетарская (от ул. Строительная до ул. Лодыгина)	Земли населённых пунктов	Для размещения автомобильной дороги по ул. Пролетарская (от ул. Строительная до ул. Лодыгина) г. Саранска	3150	Постоянное (бессрочное) пользование, № 13-13-01/012/2014-055 от 29.01.2014	Казенное учреждение городского округа Саранск «Дирекция коммунального хозяйства и благоустройства»
12	13:23:1006060:63	Республика Мордовия, г. Саранск, ул. Пролетарская (от ул. Строительная до ул. Лодыгина)	Земли населённых пунктов	Для размещения автомобильной дороги по ул. Пролетарская (от ул. Строительная до ул. Лодыгина) г. Саранска	9830	Постоянное (бессрочное) пользование, № 13-13-01/012/2014-057 от 28.01.2014	Казенное учреждение городского округа Саранск «Дирекция коммунального хозяйства и благоустройства»
13	13:23:1006060:19	Республика Мордовия, г. Саранск, ул. Пролетарская	Земли населённых пунктов	Для размещения магистральных тепловых сетей	204	Сведения о регистрации прав отсутствуют	Сведения о регистрации прав отсутствуют

14	13:23:1006060:63	Республика Мордовия, г. Саранск, ул. Пролетарская (от ул. Строительная до ул. Лодыгина)	Земли населённых пунктов	Для размещения автомобильной дороги по ул. Пролетарская (от ул. Строительная до ул. Лодыгина) г. Саранска	9830	Постоянное (бессрочное) пользование, № 13-13-01/012/2014-057 от 28.01.2014	Казенное учреждение городского округа Саранск «Дирекция коммунального хозяйства и благоустройства»
15	13:23:1106065:717	Республика Мордовия, г. Саранск, ул. Пролетарская (от ул. Строительная до ул. Лодыгина)	Земли населённых пунктов	Для размещения автомобильной дороги по ул. Пролетарская (от ул. Строительная до ул. Лодыгина) г. Саранска	7212	Постоянное (бессрочное) пользование, № 13-13-01/012/2014-061 от 31.01.2014	Казенное учреждение городского округа Саранск «Дирекция коммунального хозяйства и благоустройства»



- ГРАНИЦЫ**
- Городского округа Саранск
 - Города Саранск
 - Прочих населенных пунктов
 - Земельных участков поставленных на кадастровый учет
 - ГРАНИЦЫ ФУНКЦИОНАЛЬНЫХ ЗОН

- ФУНКЦИОНАЛЬНЫЕ ЗОНЫ**
- Жилые зоны**
- Зона застройки индивидуальными жилыми домами
 - Зона застройки малоэтажными жилыми домами
 - Зона застройки среднеэтажными жилыми домами
 - Зона застройки многоэтажными жилыми домами
- Общественно-деловые зоны**
- Зона делового, общественного и коммерческого назначения
 - Зона объектов здравоохранения
 - Зона объектов образования
 - Зона спортивных комплексов и сооружений
 - Зона объектов обслуживания, необходимых для осуществления производственной и предпринимательской деятельности
- Рекреационные зоны**
- Зона озеленения общего пользования (парки, скверы, бульвары)
 - Зона лесов
 - Зона объектов рекреации и туризма
- Производственные зоны, зоны инженерной и транспортной инфраструктуры**
- Зона производственных объектов
 - Зона коммунально-складских объектов
 - Зона объектов железнодорожного транспорта
 - Зона воздушного транспорта
 - Зона прочих объектов транспортной инфраструктуры
 - Зона объектов инженерной инфраструктуры
- Зона сельскохозяйственного использования**
- Зона сельскохозяйственного использования (пашни, пастбища)
 - Зона объектов сельскохозяйственного назначения
 - Зона для ведения садоводства
- Зоны специального назначения**
- Зона кладбищ
 - Зона размещения военных и режимных объектов
 - Зона зеленых насаждений специального назначения
 - Зона полигонов ТБО
 - Зона, не вовлеченная в градостроительную деятельность
- Водные объекты**
- Водоёмы
 - Водотоки
- ЗОНЫ ПЕРСПЕКТИВНОГО ГРАДОСТРОИТЕЛЬНОГО РАЗВИТИЯ**
- Жилые зоны**
- Застройки индивидуальными жилыми домами
 - Застройки среднеэтажными жилыми домами
 - Застройки многоэтажными жилыми домами
- Общественно-деловые -зоны**
- Зона объектов обслуживания, необходимых для осуществления производственной и предпринимательской деятельности
- Производственные зоны**
- Производственные зоны
- Особая экономическая зона городского округа Саранск

Расположение проектируемого водопровода

СОГЛАСОВАНО
ВЗАМ. ИИВ. N
ПОДПИСЬ И ДАТА
ИИВ. N ПОДП.

					16-06-08-ППТ			
					Документация по планировке территории/проект планировки территории, проект межевания территории, предназначенная для разработки проектно-сметной документации по объекту: Сети наружного водоснабжения на объекте: "Реконструкция нежилых помещений под металлургический цех по выпуску алюминиевой и медной котанки, расположенных по адресу: Республика Мордовия, г. Саранск, ул. Строительная, д.1"			
Изм.	Колуч.	Лист	№ док.	Подпись	Дата	Стадия	Лист	Листов
					11.16	Проект планировки территории	17	17-1
Разработал	Карлов					000 "Проектно-аналитический центр"		
Н. контр.	Деганов					Схема расположения проектируемой территории в системе планировочной организации города (по материалам генерального плана г. Саранск, 2014 г.)		

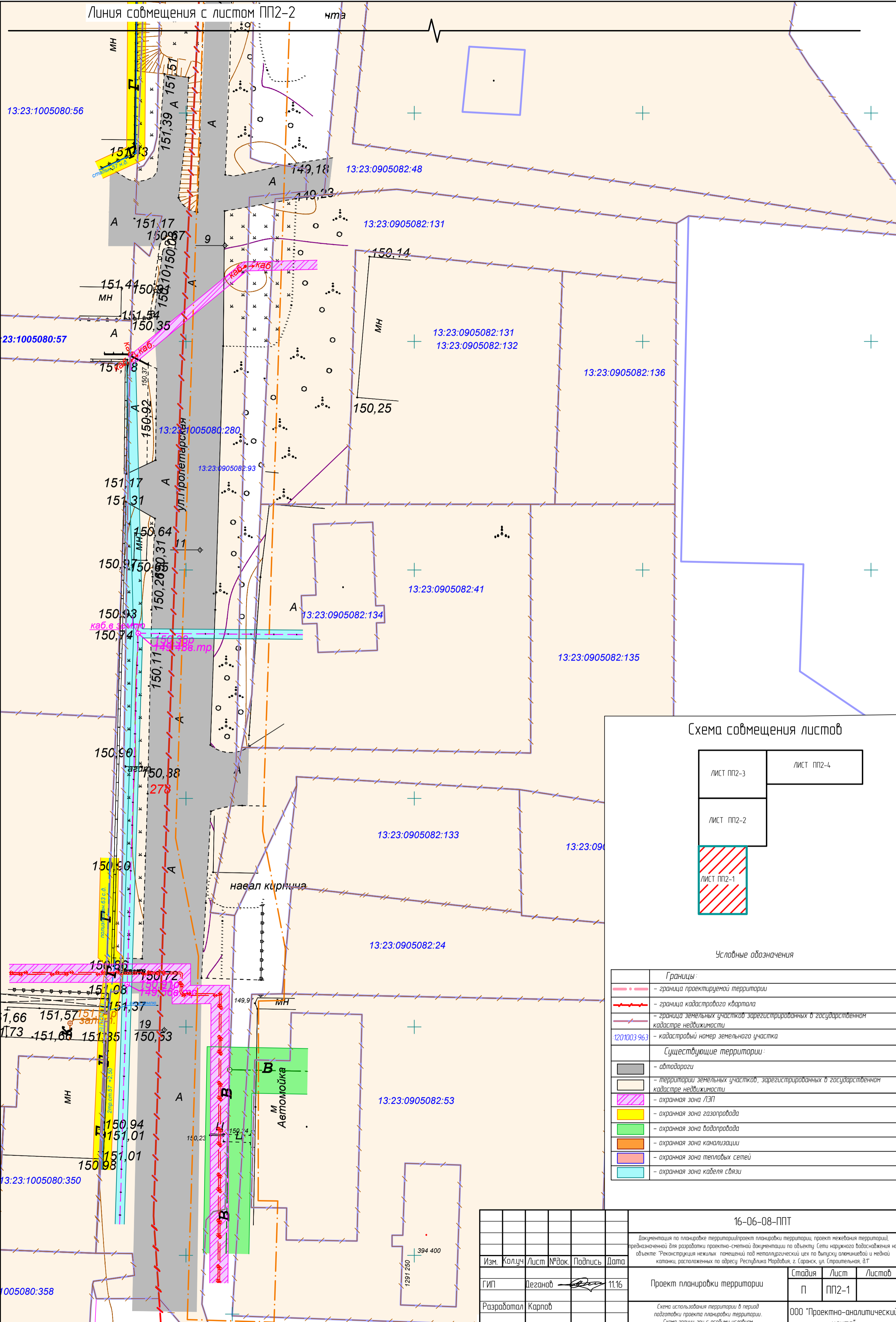
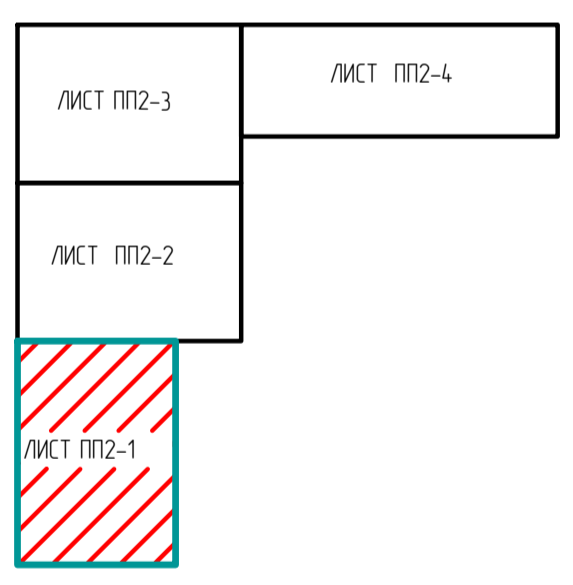


Схема совмещения листов



Условные обозначения

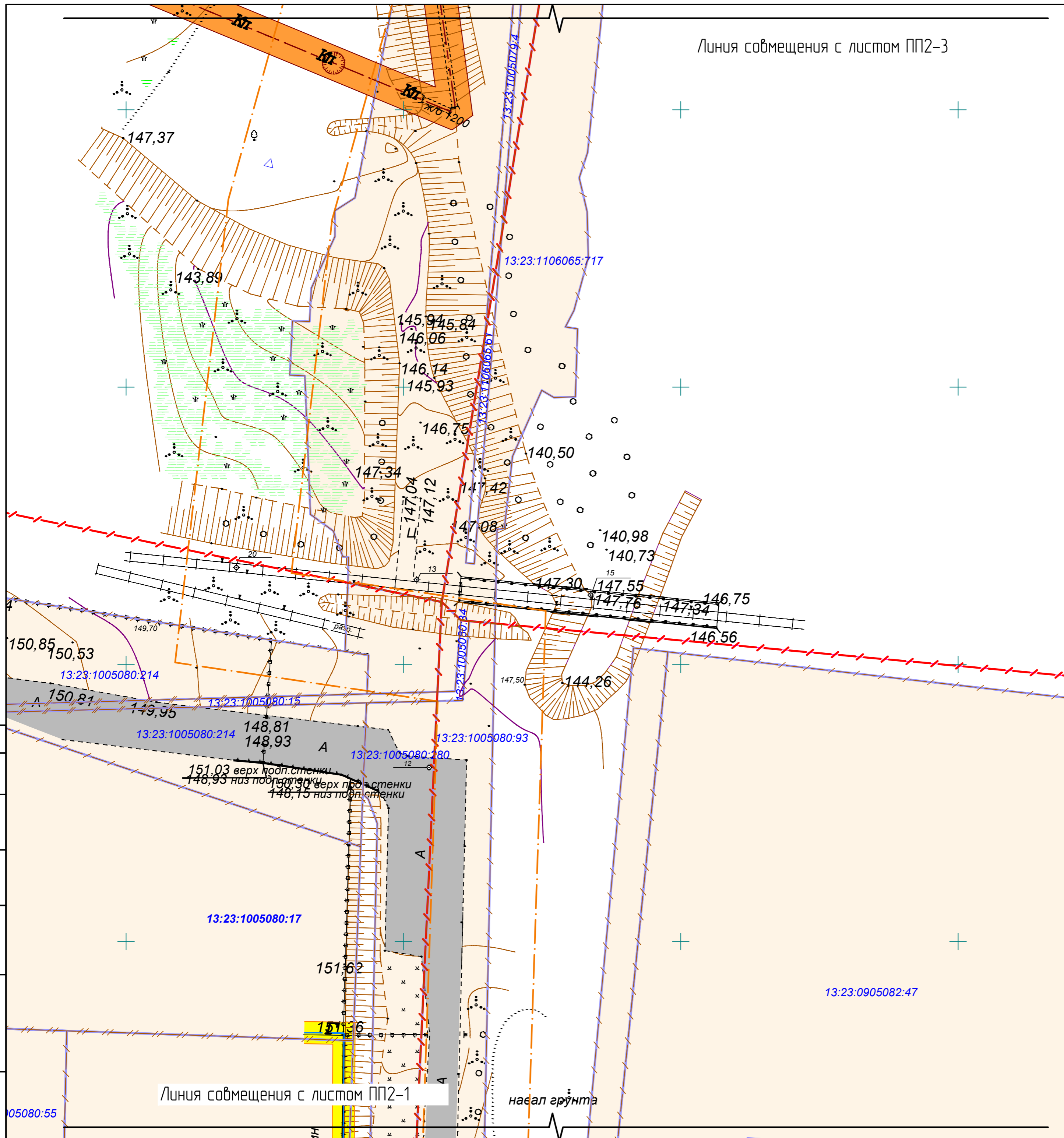
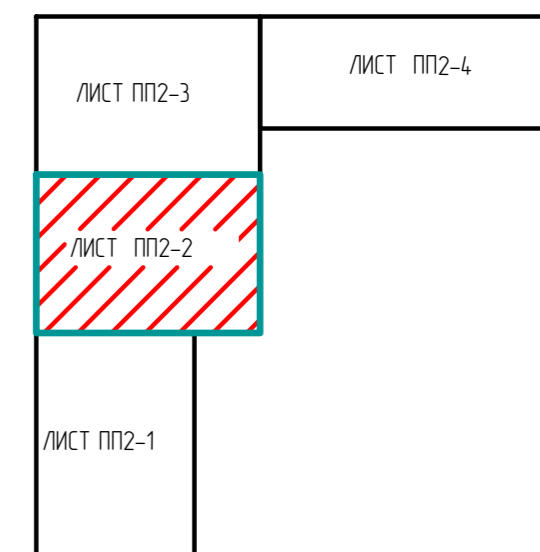
Границы:	
	- граница проектируемой территории
	- граница кадастрового квартала
	- граница земельных участков зарегистрированных в государственном кадастре недвижимости
	- кадастровый номер земельного участка
Существующие территории:	
	- автодороги
	- территории земельных участков, зарегистрированных в государственном кадастре недвижимости
	- охранный зона ЛЭП
	- охранный зона газопровода
	- охранный зона водопровода
	- охранный зона канализации
	- охранный зона тепловых сетей
	- охранный зона кабеля связи

16-06-08-ППТ						
Документация по планировке территории/проект планировки территории, проект межевания территории, предназначенной для разработки проектно-сметной документации по объекту: Сети наружного водоснабжения на объекте: Реконструкция нежилых помещений под металлоургический цех по выпуску алюминиевой и медной проволоки, расположенных по адресу: Республика Мордовия, г. Саранск, ул. Строительная, д.1						
Изм.	Кол.уч.	Лист	№ док.	Подпись	Дата	
ГИП	Деганов				11.16	
Разработал	Карлов					
Н. контр.	Деганов					
Проект планировки территории				Стадия	Лист	Листов
				П	ПП2-1	
Схема использования территории в период подготовки проекта планировки территории. Схема границ зон с особыми условиями использования территории М 1500				ООО "Проектно-аналитический центр"		

Составлено	
Изд. № подл.	Взам. инв. №
Подпись и дата	
Изд. № подл.	005080:358

Линия совмещения с листом ПП2-3

Схема совмещения листов



Границы:	
	- граница проектируемой территории
	- граница кадастрового квартала
	- граница земельных участков зарегистрированных в государственном кадастре недвижимости
1201003.963	- кадастровый номер земельного участка
Существующие территории:	
	- автодороги
	- территории земельных участков, зарегистрированных в государственном кадастре недвижимости
	- охранная зона ЛЭП
	- охранная зона газопровода
	- охранная зона водопровода
	- охранная зона канализации
	- охранная зона тепловых сетей
	- охранная зона кабеля связи

Составлена	
Взам. инв. №	
Подпись и дата	
Инв. № подл.	

						16-06-08-ППТ		
						Документация по планировке территории (проект планировки территории, проект межевания территории), предназначенная для разработки проектно-сметной документации по объекту: Сети наружного водоснабжения на объекте: Реконструкция нежилых помещений под металлургический цех по выпуску алюминиевой и медной проволоки, расположенных по адресу: Республика Мардовия, г. Саранск, ул. Строительная, д.1		
Изм.	Колуч.	Лист	№ док.	Подпись	Дата	Стадия	Лист	Листов
					11.16	Проект планировки территории	П	ПП2-2
Разработал	Карлов					ООО "Проектно-аналитический центр"		
Н. контр.	Деганов					Схема использования территории в период подготовки проекта планировки территории. Схема границ зон с особыми условиями использования территории М 1500		

Линия совмещения с листом ПП2-1

навал грунта

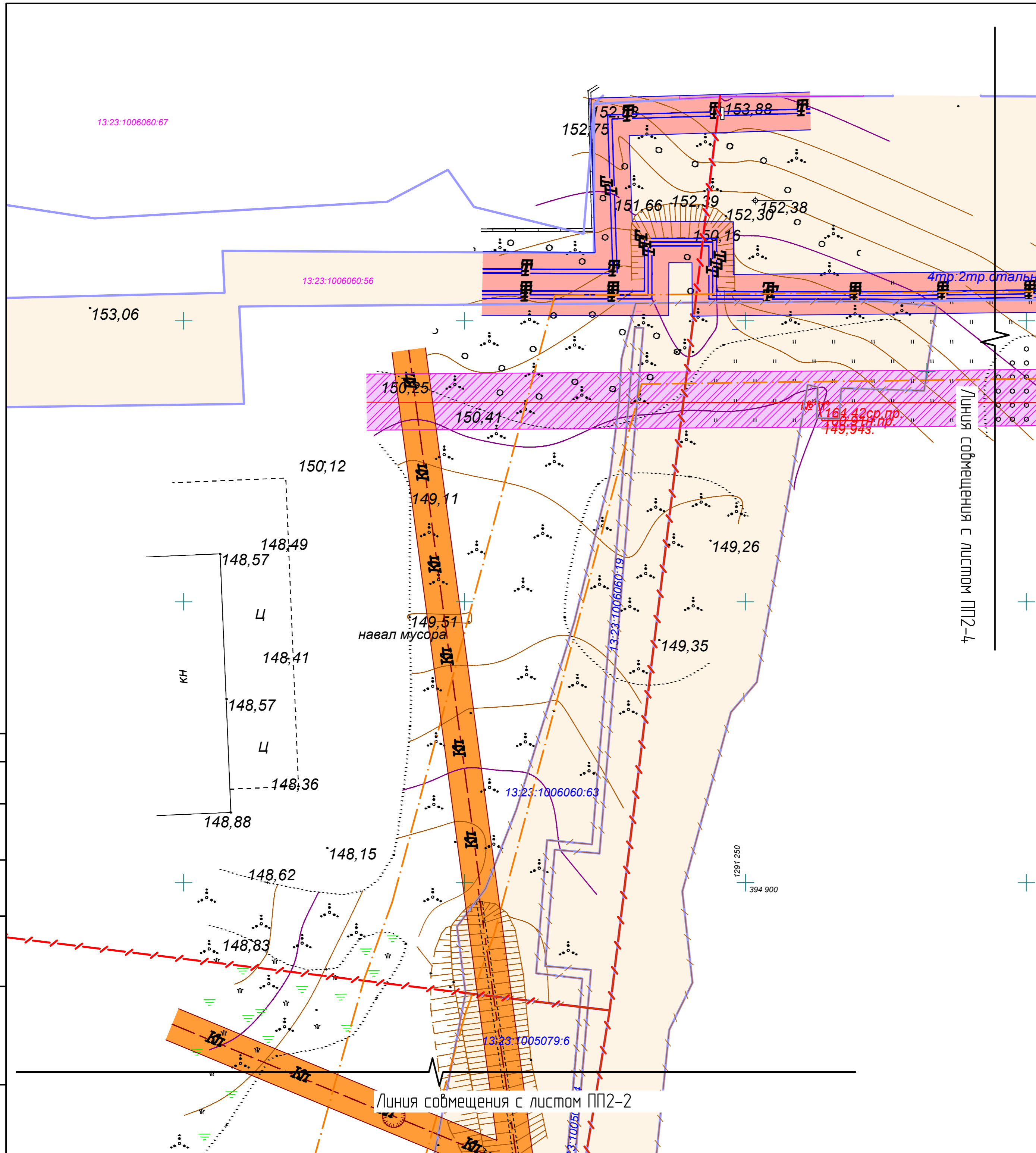
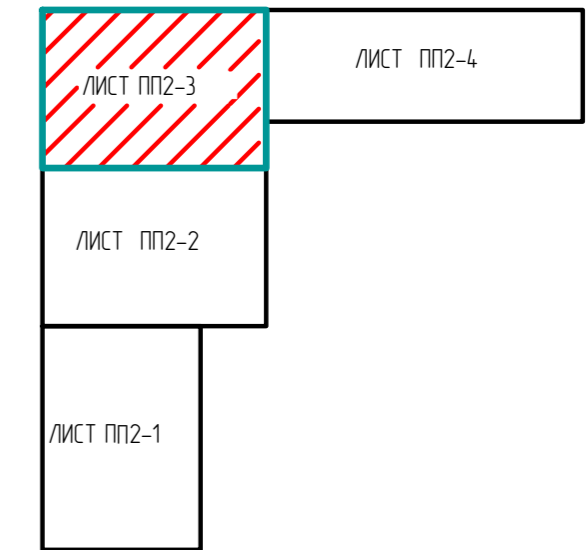


Схема совмещения листов



Условные обозначения

Границы:	
	- граница проектируемой территории
	- граница кадастрового квартала
	- граница земельных участков зарегистрированных в государственном кадастре недвижимости
	1201003963 - кадастровый номер земельного участка
Существующие территории:	
	- автодороги
	- территории земельных участков, зарегистрированных в государственном кадастре недвижимости
	- охранная зона ЛЭП
	- охранная зона газопровода
	- охранная зона водопровода
	- охранная зона канализации
	- охранная зона тепловых сетей
	- охранная зона кабеля связи

16-06-08-ППТ					
Документация по планировке территории (проект планировки территории, проект межевания территории), предназначенная для разработки проектно-сметной документации по объекту: Сети наружного водоснабжения на объекте: Реконструкция нежилых помещений под металлургический цех по выпуску алюминиевой и медной продукции, расположенных по адресу: Республика Мордовия, г. Саранск, ул. Строительная, д.11					
Изм.	Колуч.	Лист	№ док.	Подпись	Дата
ГИП	Деганов				11.16
Разработал	Карлов				
Н. контр.	Деганов				
Проект планировки территории				Стадия	Лист
				П	ПП2-3
Схема использования территории в период подготовки проекта планировки территории. Схема границ зон с особыми условиями использования территории М 1:500				ООО "Проектно-аналитический центр"	

Составлено	
Взам. инв. №	
Подпись и дата	
Инв. № подл.	

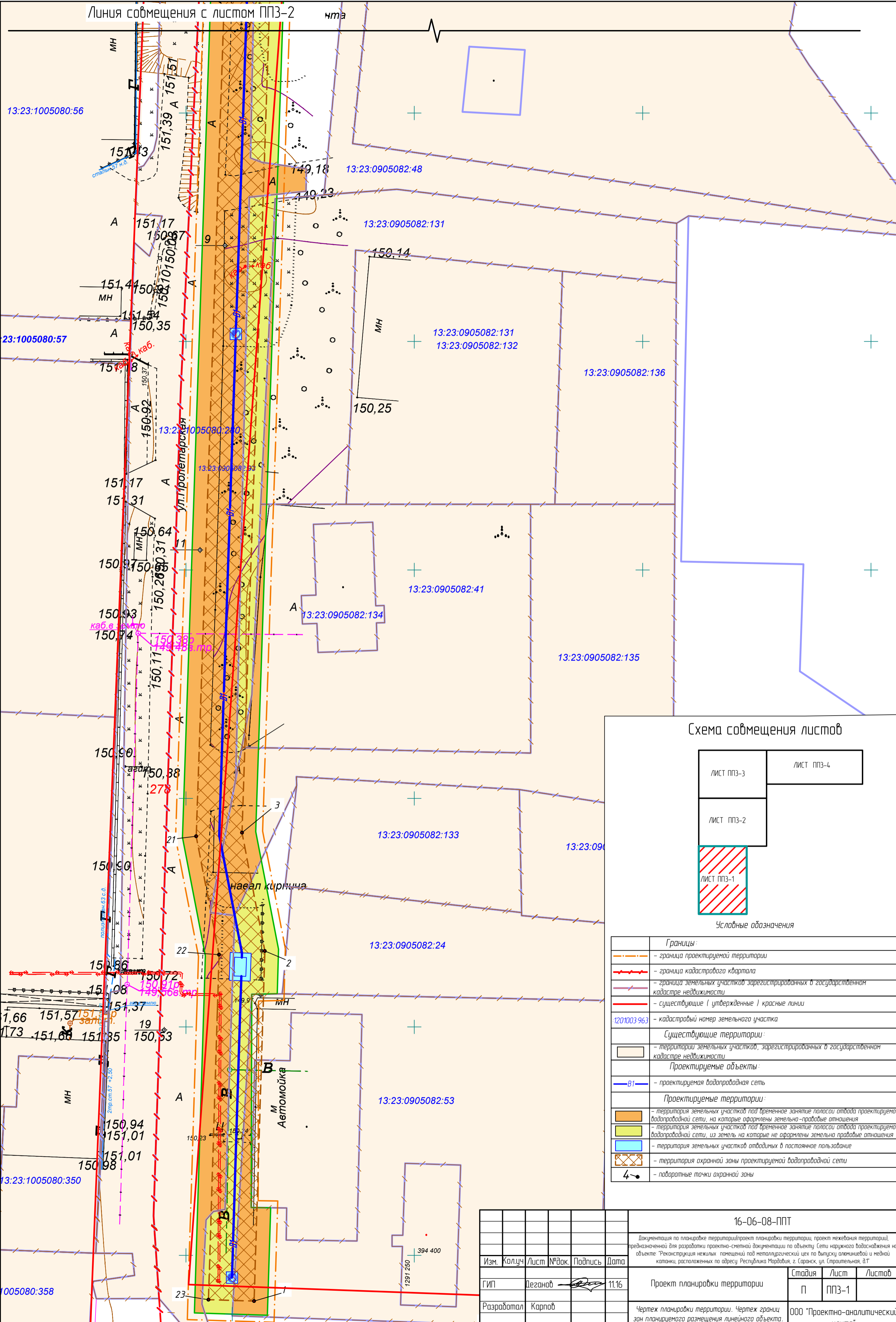
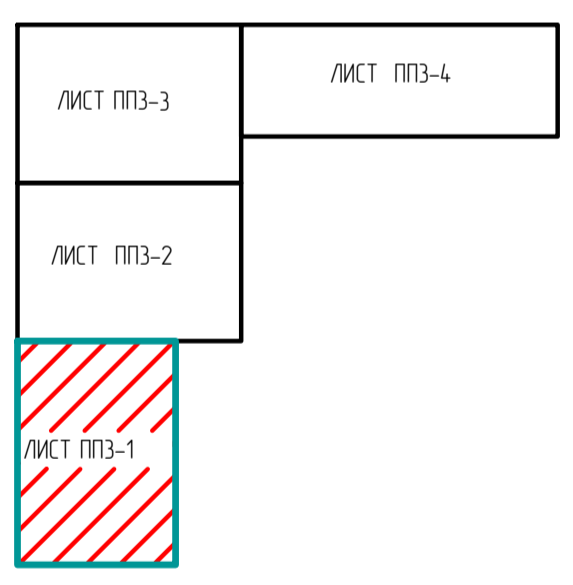


Схема совмещения листов



Условные обозначения

	Границы:
	- граница проектируемой территории
	- граница кадастрового квартала
	- граница земельных участков зарегистрированных в государственном кадастре недвижимости
	- существующие (утвержденные) красные линии
	1201003/963 - кадастровый номер земельного участка
	Существующие территории:
	- территории земельных участков, зарегистрированных в государственном кадастре недвижимости
	Проектируемые объекты:
	- проектируемая водопроводная сеть
	Проектируемые территории:
	- территория земельных участков под временное занятие полосы отвода проектируемой водопроводной сети, на которые оформлены земельно-правовые отношения
	- территория земельных участков под временное занятие полосы отвода проектируемой водопроводной сети, из земель на которые не оформлены земельно-правовые отношения
	- территория земельных участков отводимых в постоянное пользование
	- территория охранной зоны проектируемой водопроводной сети
	- поворотные точки охранной зоны

16-06-08-ППТ					
Документация по планировке территории/проект планировки территории, проект межевания территории, предназначенная для разработки проектно-сметной документации по объекту: Сети наружного водоснабжения на объекте: Реконструкция нежилых помещений под металлоургический цех по выпуску алюминиевой и медной проволоки, расположенных по адресу: Республика Мордовия, г. Саранск, ул. Строительная, д.1					
Изм.	Кол.уч.	Лист	№ док.	Подпись	Дата
ГИП	Деганов				11.16
Разработал	Карпов				
Н. контр.	Деганов				
Проект планировки территории				Стадия	Лист
Чертеж планировки территории. Чертеж границ зон планируемого размещения линейного объекта.				П	ППЗ-1
М 1:1000				000 "Проектно-аналитический центр"	

Составлено	
Проверено	
Изд. № подл.	Взам. инв. №
Лист	Подпись и дата
1005080:358	

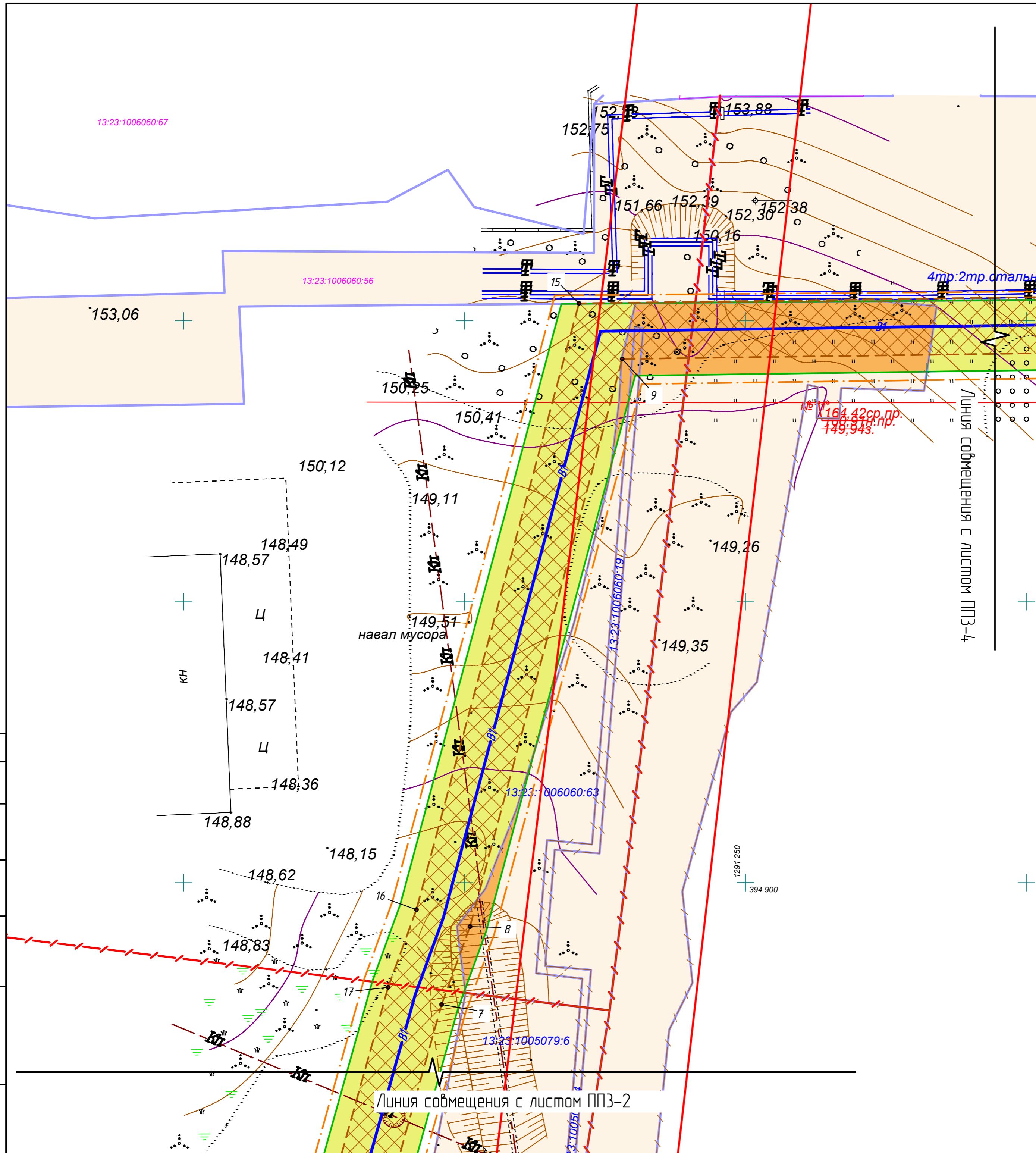
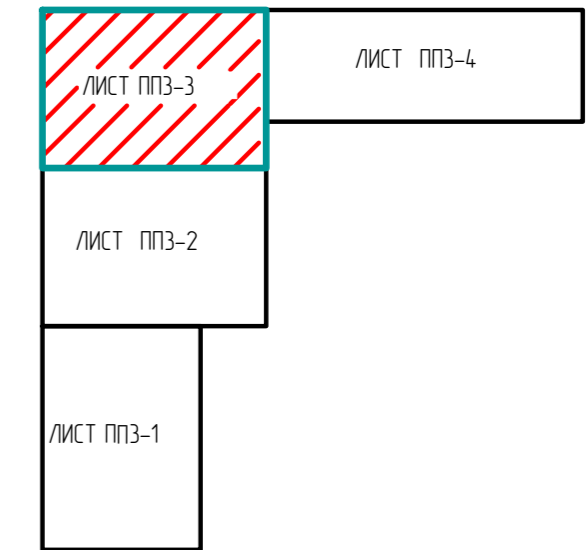


Схема совмещения листов



Условные обозначения

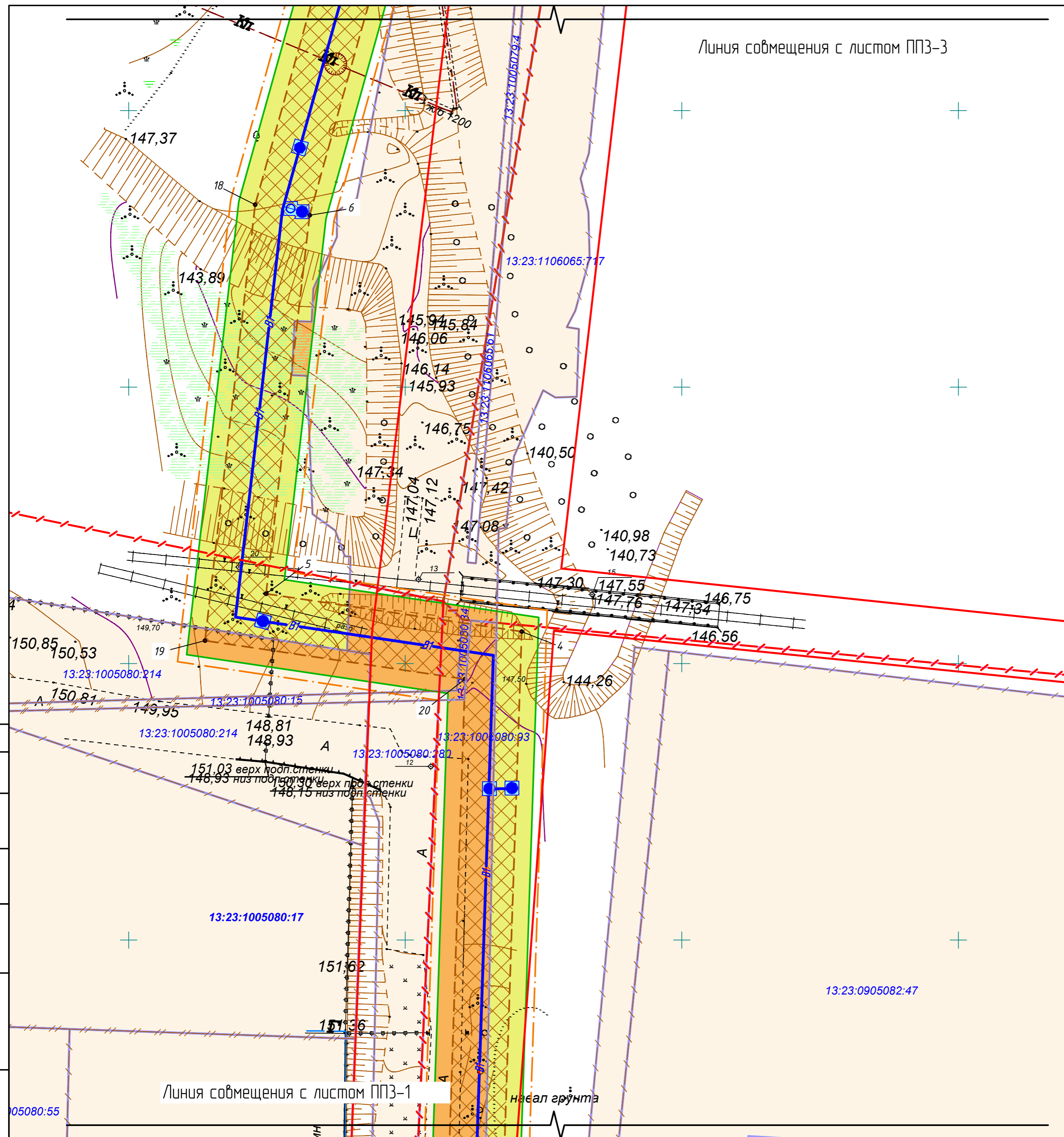
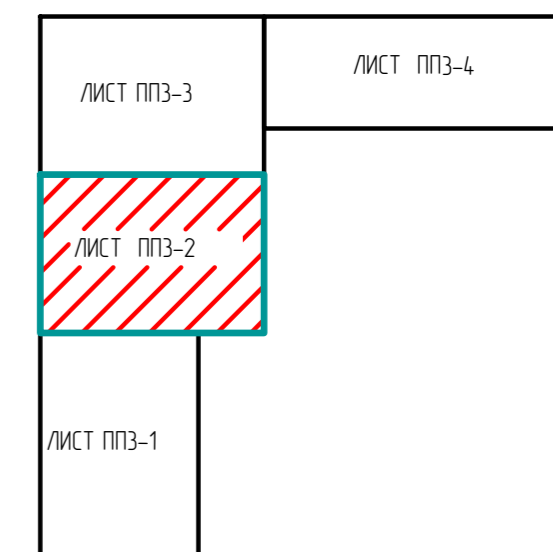
Границы:	
	- граница проектируемой территории
	- граница кадастрового квартала
	- граница земельных участков зарегистрированных в государственном кадастре недвижимости
	- существующие (утвержденные) красные линии
	- кадастровый номер земельного участка
Существующие территории:	
	- территории земельных участков, зарегистрированных в государственном кадастре недвижимости
Проектируемые объекты:	
	- проектируемая водопроводная сеть
Проектируемые территории:	
	- территория земельных участков под временное занятие полосы отвода проектируемой водопроводной сети, на которые оформлены земельно-правовые отношения
	- территория земельных участков под временное занятие полосы отвода проектируемой водопроводной сети, из земель на которые не оформлены земельно-правовые отношения
	- территория земельных участков отводимых в постоянное пользование
	- территория охранной зоны проектируемой водопроводной сети
	- поворотные точки охранной зоны

16-06-08-ППТ					
Документация по планировке территории (проект планировки территории, проект межевания территории), предназначенная для разработки проектно-сметной документации по объекту. Сети наружного водоснабжения на объекте: Реконструкция нежилых помещений под металлургический цех по выпуску алюминиевой и медной канатки, расположенных по адресу: Республика Марий Эл, г. Саранск, ул. Строительная, д.1					
Изм.	Колуч.	Лист	№ док.	Подпись	Дата
ГИП	Деганов				11.16
Разработал	Карпов				
Н. контр.	Деганов				
Проект планировки территории			Стадия	Лист	Листов
			П	ППЗ-3	
Чертеж планировки территории. Чертеж границ зон планируемого размещения линейного объекта. М 1:1000			ООО "Проектно-аналитический центр"		

Составлено	
Взам. инв. №	
Подпись и дата	
Инв. № подл.	

Линия совмещения с листом ППЗ-3

Схема совмещения листов



Условные обозначения

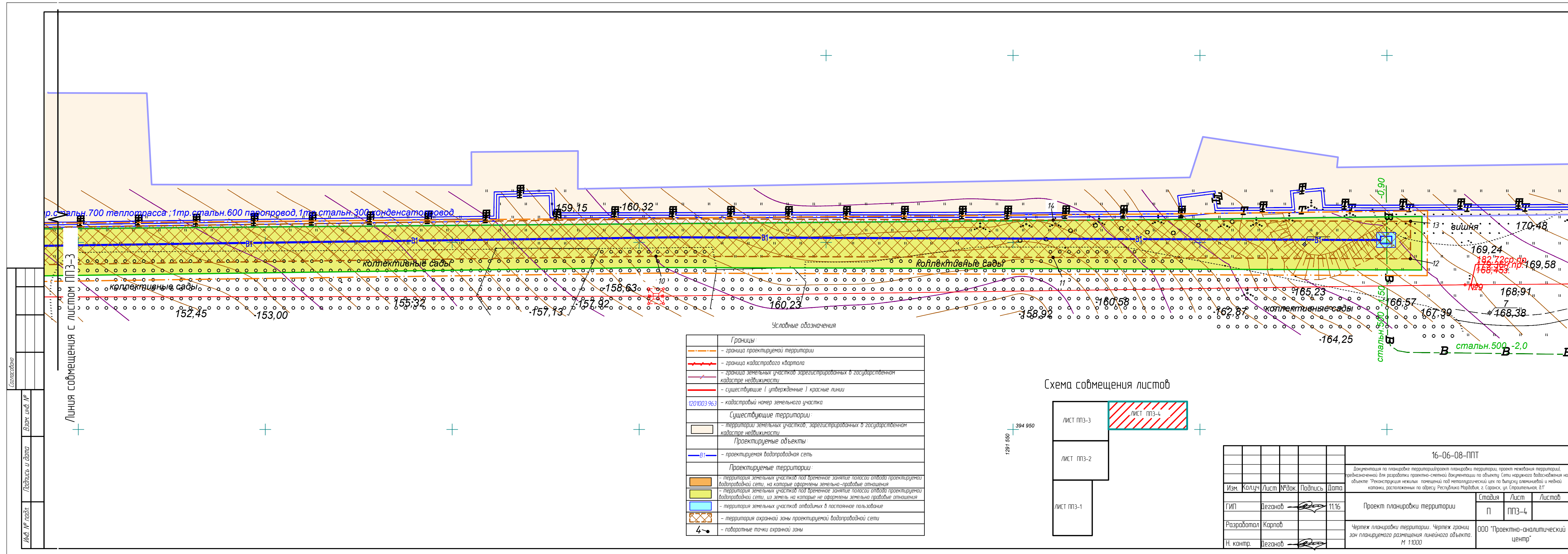
Границы:	
	- граница проектируемой территории
	- граница кадастрового квартала
	- граница земельных участков зарегистрированных в государственном кадастре недвижимости
	- существующие (утвержденные) красные линии
	- кадастровый номер земельного участка
Существующие территории:	
	- территории земельных участков, зарегистрированных в государственном кадастре недвижимости
Проектируемые объекты:	
	- проектируемая водопроводная сеть
Проектируемые территории:	
	- территория земельных участков под временное занятие полосой отвода проектируемой водопроводной сети, на которые оформлены земельно-правовые отношения
	- территория земельных участков под временное занятие полосой отвода проектируемой водопроводной сети, из земель на которые не оформлены земельно-правовые отношения
	- территория земельных участков отводимых в постоянное пользование
	- территория охранной зоны проектируемой водопроводной сети
	- поворотные точки охранной зоны

16-06-08-ППТ					
Документация по планировке территории (проект планировки территории, проект межевания территории), предназначенная для разработки проектно-сметной документации по объекту: Сети наружного водоснабжения на объекте: Реконструкция нежилых помещений под металлургический цех по выпуску алюминиевой и медной катанки, расположенных по адресу: Республика Мардовия, г. Саранск, ул. Строительная, д.1					
Изм.	Колуч.	Лист	№ док.	Подпись	Дата
ГИП	Деганов				11.16
Разработал	Карпов				
Н. контр.	Деганов				
Проект планировки территории			Стадия	Лист	Листов
			П	ППЗ-2	
Чертеж планировки территории. Чертеж границ зон планируемого размещения линейного объекта.			000 "Проектно-аналитический центр"		
М 1:1000					

Линия совмещения с листом ППЗ-1

навал грунта

Составлено	
Проверено	
Инф. № подл.	Взам. инв. №
Подпись и дата	



Согласовано

Инф. № подл.

Подпись и дата

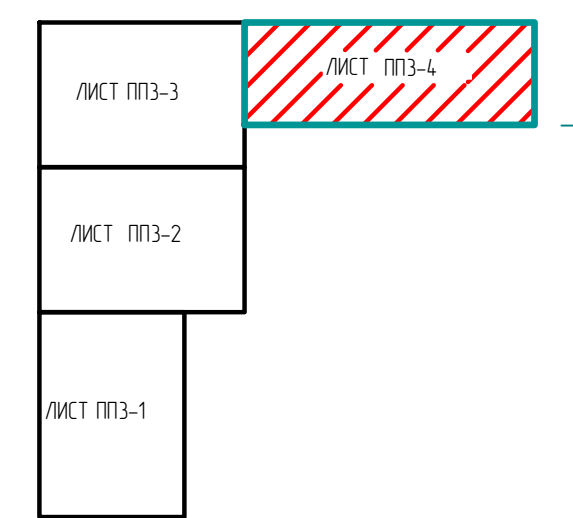
Взам. инв. №

Линия совмещения с листом ППЗ-3

Условные обозначения

Границы:	
	- граница проектируемой территории
	- граница кадастрового квартала
	- граница земельных участков зарегистрированных в государственном кадастре недвижимости
	- существующие (утвержденные) красные линии
	- кадастровый номер земельного участка
Существующие территории:	
	- территории земельных участков, зарегистрированных в государственном кадастре недвижимости
Проектируемые объекты:	
	- проектируемая водопроводная сеть
Проектируемые территории:	
	- территория земельных участков под временное занятие полосы отвода проектируемой водопроводной сети, на которые оформлены земельно-правовые отношения
	- территория земельных участков под временное занятие полосы отвода проектируемой водопроводной сети, из земель на которые не оформлены земельно-правовые отношения
	- территория земельных участков отводимых в постоянное пользование
	- территория охранной зоны проектируемой водопроводной сети
	- поворотные точки охранной зоны

Схема совмещения листов



16-06-08-ППТ					
Документация по планировке территории/проект планировки территории, проект межевания территории, предназначенная для разработки проектно-сметной документации по объекту: Сети наружного водоснабжения на объекте "Реконструкция нежилых помещений под металлоизделийный цех по выпуску алюминевой и медной катушки, расположенных по адресу: Республика Мордовия, г. Саранск, ул. Строительная, 8Т"					
Изм.	Колуч	Лист	№ док.	Подпись	Дата
ГИП	Деганов		1116		
Разработал	Карпов				
Н. контр.	Деганов				
Проект планировки территории				Стадия	Лист
				П	ППЗ-4
Чертеж планировки территории. Чертеж границ зон планируемого размещения линейного объекта. М 1:1000				ООО "Проектно-аналитический центр"	

13:23:1005080:56

Труба футляр ПЭ 80 SDR13,6-560x412
техническая ГОСТ 18599-2001 L=12,50м

13:23:1005080:57

13:23:0905082:131
13:23:0905082:132

13:23:0905082:136

13:23:1005080:48

13:23:0905082:41

13:23:0905082:134

13:23:0905082:135

Ф315
L=109,50

Труба футляр ПЭ 80 SDR13,6-560x412
техническая ГОСТ 18599-2001 L=18,00м

13:23:0905082:133

13:23:1005080:49

13:23:0905082:24

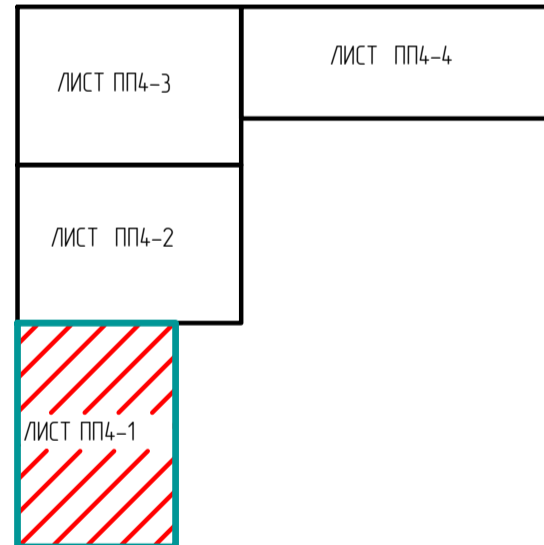
УП-7
173гр
Ф315
L=38,50

УП-8
173гр
Ф315
L=58,50

13:23:0905082:53

Труба футляр ПЭ 80 SDR13,6-560x412
техническая ГОСТ 18599-2001 L=34,00м

Схема совмещения листов

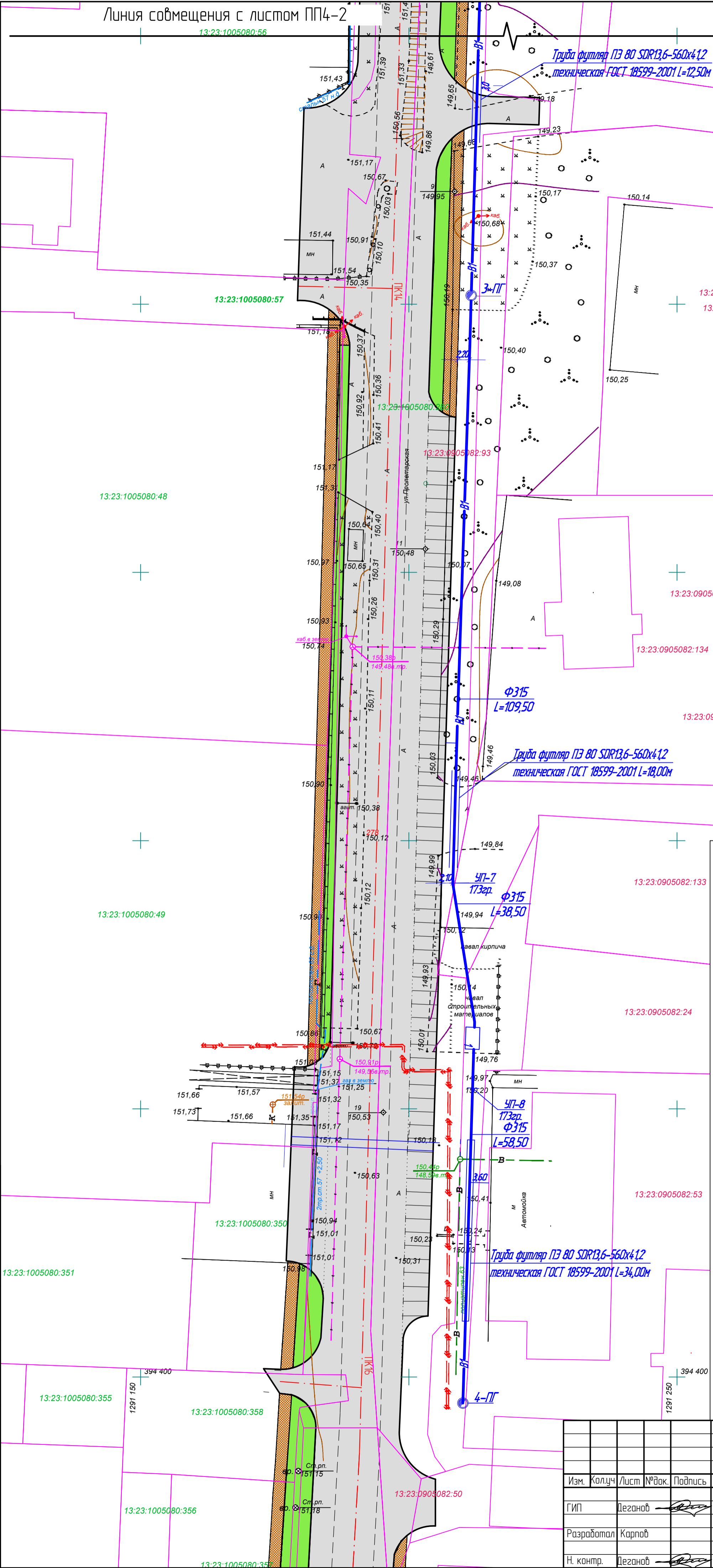


Условные обозначения

	— проектируемая водопроводная сеть
	— ранее запроектированная сеть электроснабжения
	— ранее запроектированная автомобильная дорога
	— ранее запроектированные тротуары
	— ранее запроектированное озеленение
	— граница кадастровых участков

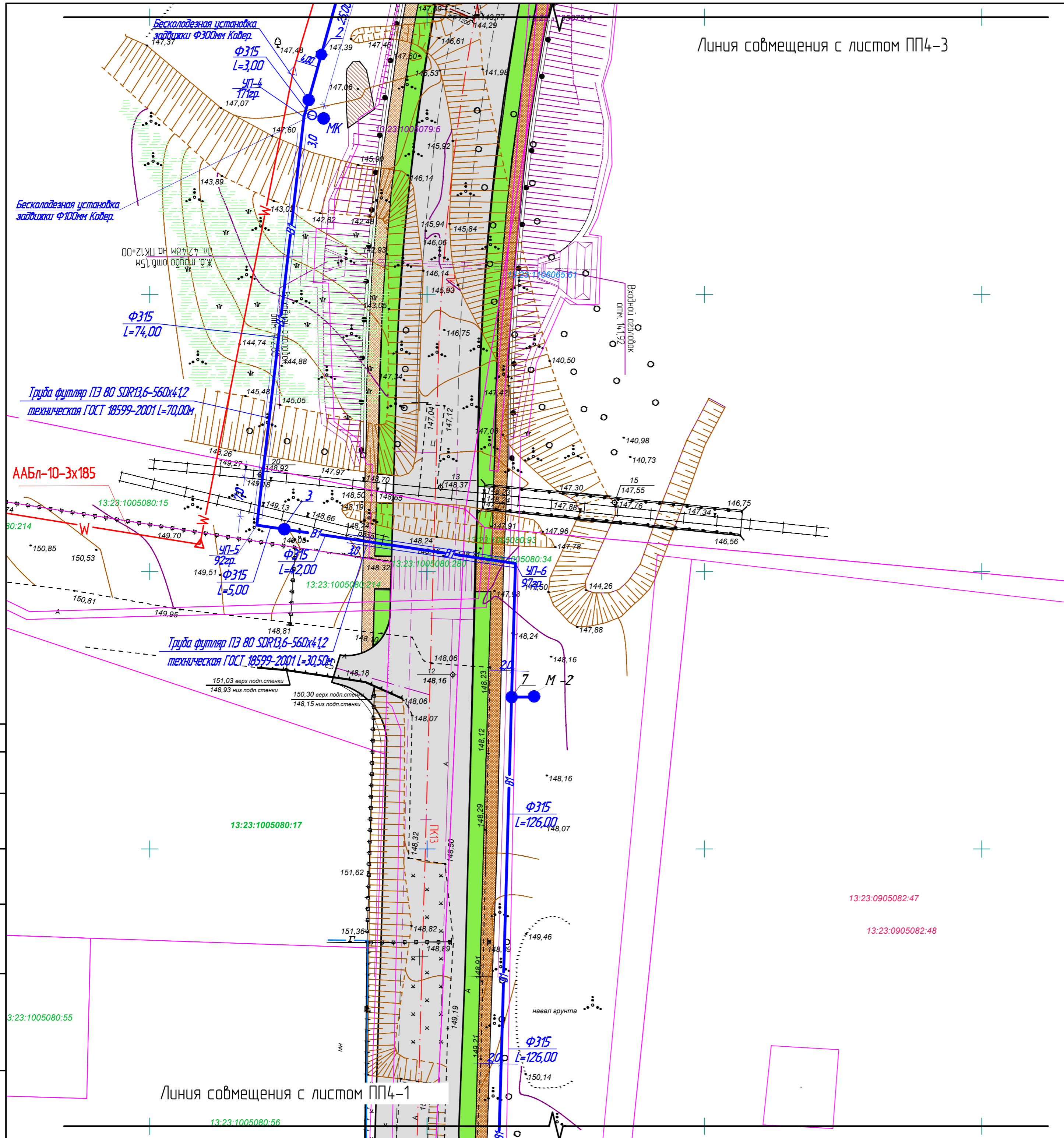
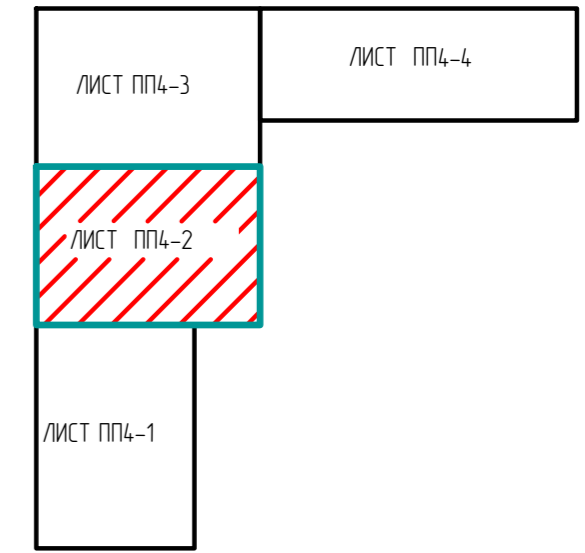
16-06-08-ППТ									
Документация по планировке территории/проект планировки территории, проект межевания территории, предназначенная для разработки проектно-сметной документации по объекту: Сети наружного водоснабжения на объекте: Реконструкция нежилых помещений под металлургический цех по выпуску алюминиевой и медной катажки, расположенных по адресу: Республика Мордовия, г. Саранск, ул. Строительная, д.1									
Изм.	Кол.уч.	Лист	№ док.	Подпись	Дата	Проект планировки территории	Стадия	Лист	Листов
ГИП	Деганов				11.16		П	ПП4-1	
Разработал	Карлов						000 "Проектно-аналитический центр"		
Н. контр.	Деганов					Чертеж планировки территории. Чертеж перспективного развития территории. М 1:1000			

Составлено	
Изд. № подл.	
Подпись и дата	
Взам. инд. №	



Линия совмещения с листом ПП4-3

Схема совмещения листов



Условные обозначения

	- проектируемая водопроводная сеть
	- ранее запроектированная сеть электроснабжения
	- ранее запроектированная автомобильная дорога
	- ранее запроектированные тротуары
	- ранее запроектированное озеленение
	- граница кадастровых участков

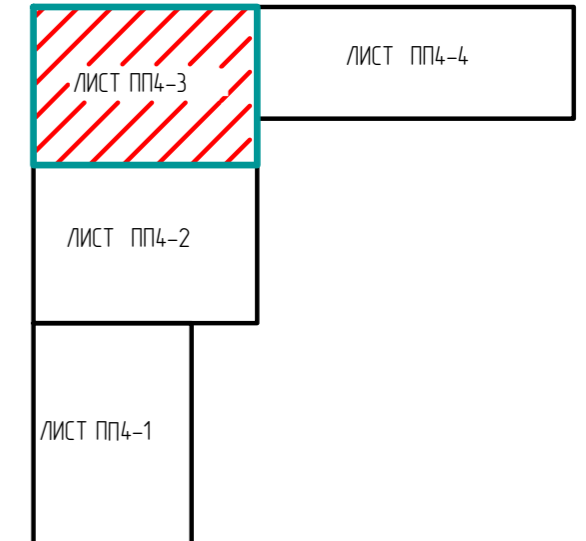
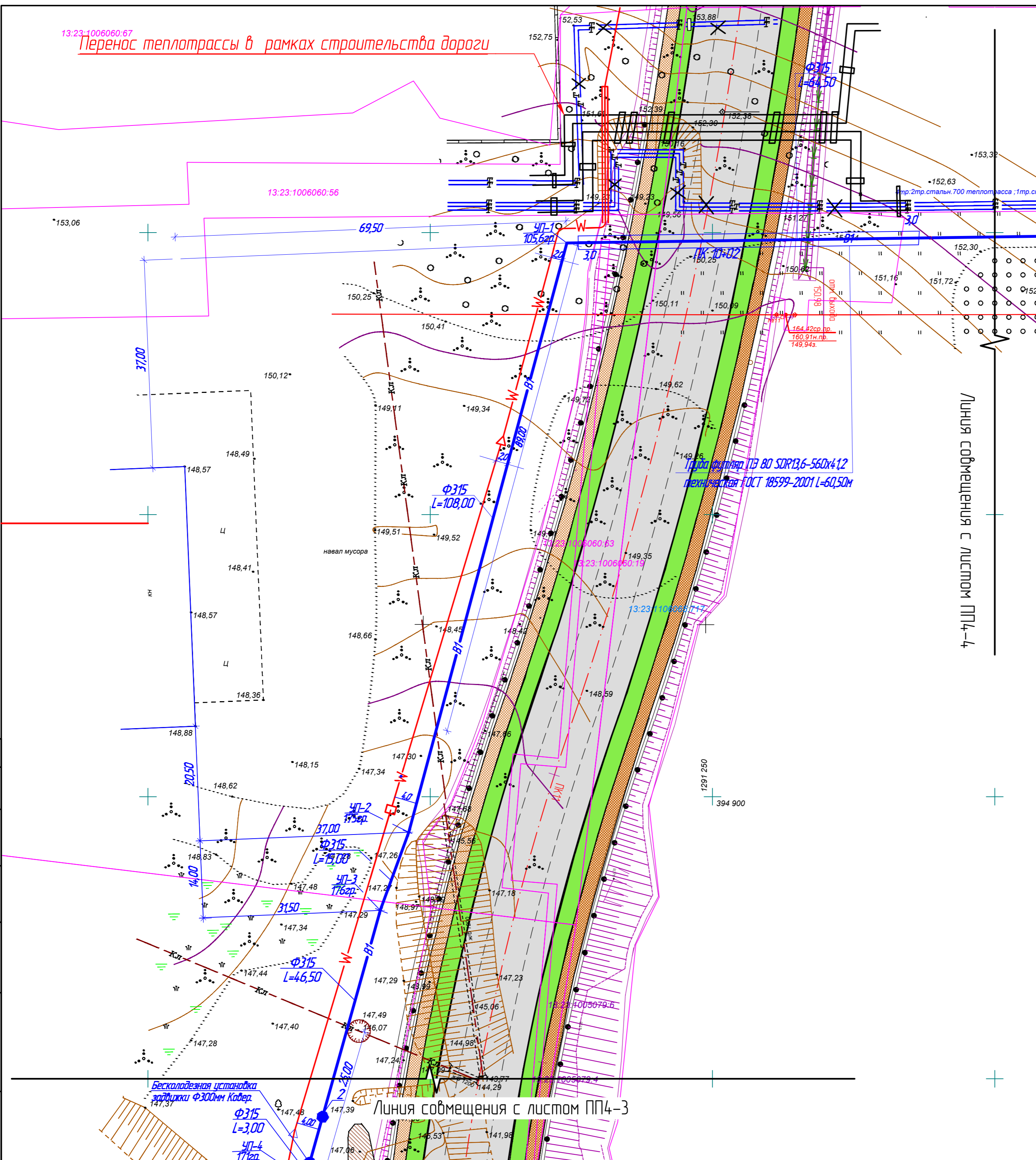
Линия совмещения с листом ПП4-1

16-06-08-ППТ					
Документация по планировке территории (проект планировки территории, проект межевания территории), предназначенная для разработки проектно-сметной документации по объекту: Сети наружного водоснабжения на объекте: Реконструкция нежилых помещений под металлургический цех по выпуску алюминиевой и медной катушки, расположенных по адресу: Республика Мардовия, г. Саранск, ул. Строительная, д.1					
Изм.	Колуч	Лист	№ док.	Подпись	Дата
ГИП	Деганов				11.16
Разработал	Карлов				
Н. контр.	Деганов				
Проект планировки территории			Стадия	Лист	Листов
			П	ПП4-2	
Чертеж планировки территории. Чертеж перспективного развития территории. М 1:1000			ООО "Проектно-аналитический центр"		

Согласовано	
Изд. № подл.	
Подпись и дата	
Взам. инд. №	

13:23:1006060:67

Перенос теплотрассы в рамках строительства дороги



Линия совмещения с листом ПП4-4

Условные обозначения

	- проектируемая водопроводная сеть
	- ранее запроектированная сеть электроснабжения
	- ранее запроектированная автомобильная дорога
	- ранее запроектированные тротуары
	- ранее запроектированное озеленение
	- граница кадастровых участков

Согласовано	
Взам. инв. №	
Подпись и дата	
Инв. № подл.	

16-06-08-ППТ					
Документация по планировке территории (проект планировки территории, проект межевания территории), предназначенная для разработки проектно-сметной документации по объекту: Сети наружного водоснабжения на объекте: Реконструкция нежилых помещений под металлургический цех по выпуску алюминиевой и медной канатки, расположенных по адресу: Республика Марий Эл, г. Саранск, ул. Строительная, д.1					
Изм.	Колуч.	Лист	№ док.	Подпись	Дата
ГИП	Деганов				11.16
Разработал	Карпов	Проект планировки территории			Стадия
Н. контр.	Деганов				Лист
Чертеж планировки территории. Чертеж перспективного развития территории. М 1:1000					Листов
					П
					ПП4-3
					ООО "Проектно-аналитический центр"

13:23:1005080:56

23:1005080:57

13:23:1005080:350

1005080:358

13:23:0905082:48

13:23:0905082:131

13:23:0905082:131
13:23:0905082:132

13:23:0905082:136

13:23:1005080:280

13:23:0905082:93

13:23:0905082:41

13:23:0905082:134

13:23:0905082:135

13:23:0905082:133

13:23:0905082:133

13:23:0905082:24

13:23:0905082:53

394 400

1291 250

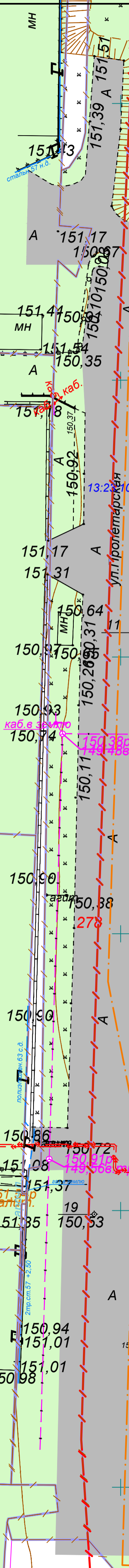
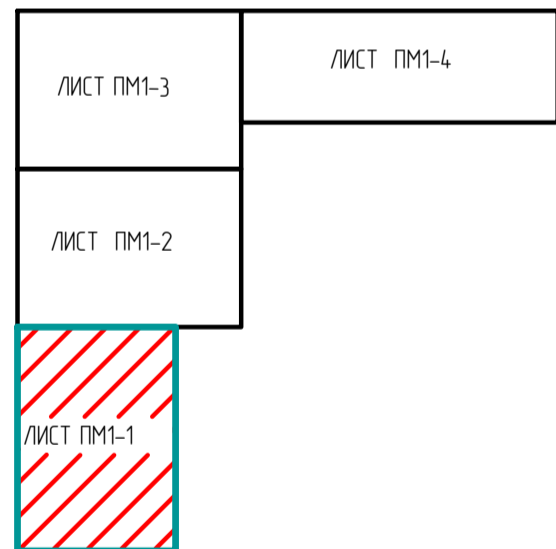


Схема совмещения листов



Условные обозначения

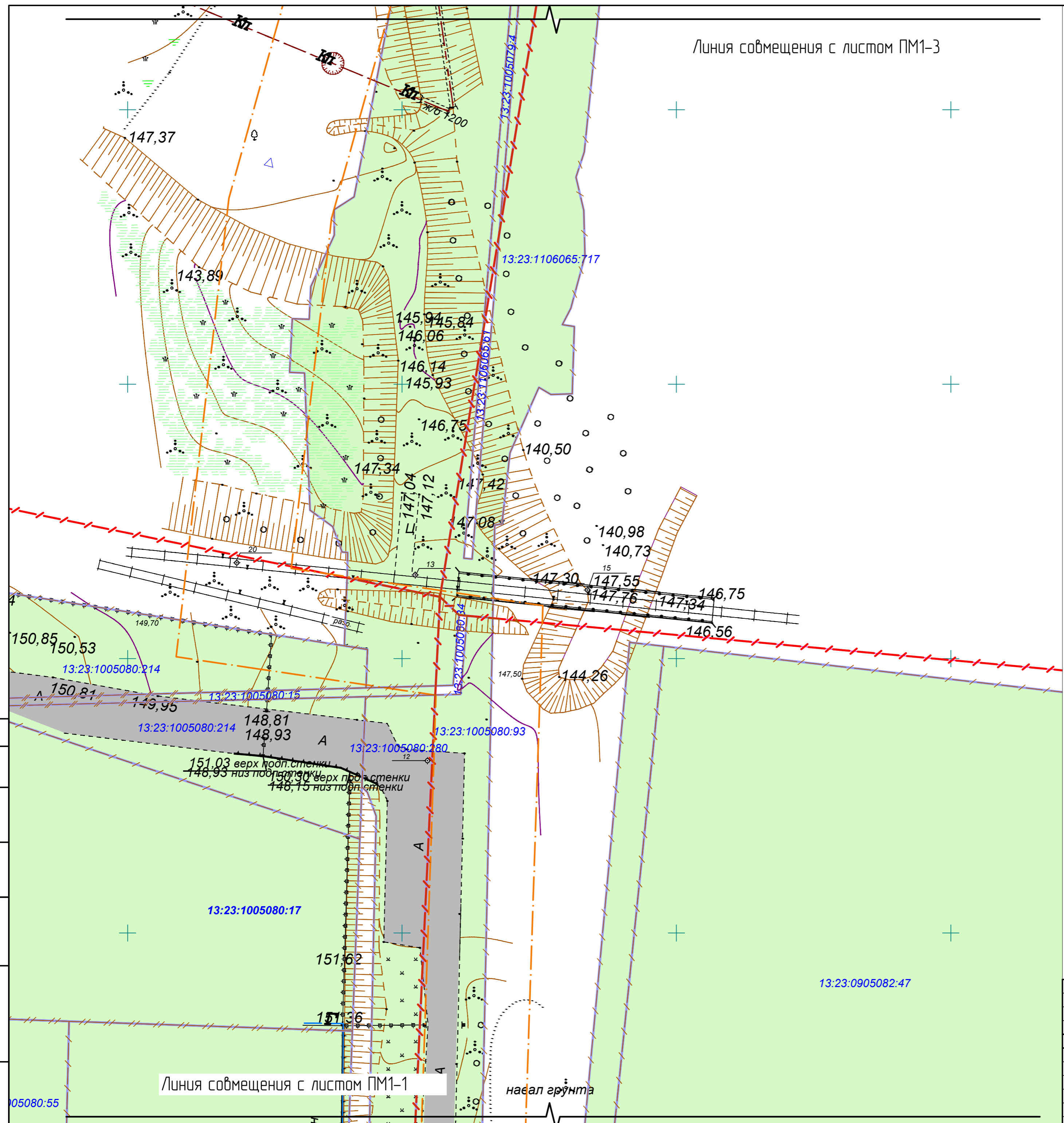
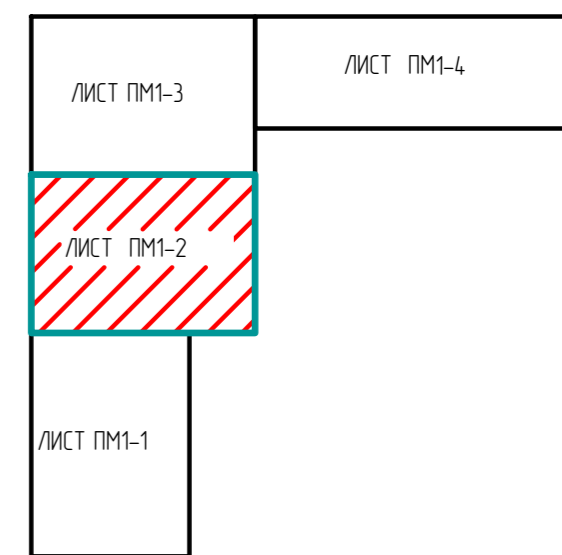
Границы:	
	- граница проектируемой территории
	- граница кадастрового квартала
	- граница земельных участков зарегистрированных в государственном кадастре недвижимости
	- кадастровый номер земельного участка
Существующие территории:	
	- автодороги
	- территории земельных участков, зарегистрированных в государственном кадастре недвижимости

Составлена	
Изм. № подл.	Взам. инв. №
Подпись и дата	
Изм. № подл.	

16-06-08-ПМТ					
Документация по планировке территории/проект планировки территории, проект межевания территории, предназначенной для разработки проектно-сметной документации по объекту: Сети наружного водоснабжения на объекте: Реконструкция нежилых помещений под металлоургический цех по выпуску алюминиевой и медной катажи, расположенных по адресу: Республика Мордовия, г. Саранск, ул. Строительная, д.1					
Изм.	Кол.уч.	Лист	№ док.	Подпись	Дата
ГИП	Деганов				11.16
Разработал	Карлов				
Н. контр.	Деганов				
Проект межевания территории				Лист	Листов
План фактического использования территории М1500				П	ПМ1-1
000 "Проектно-аналитический центр"					

Линия совмещения с листом ПМ1-3

Схема совмещения листов



Условные обозначения

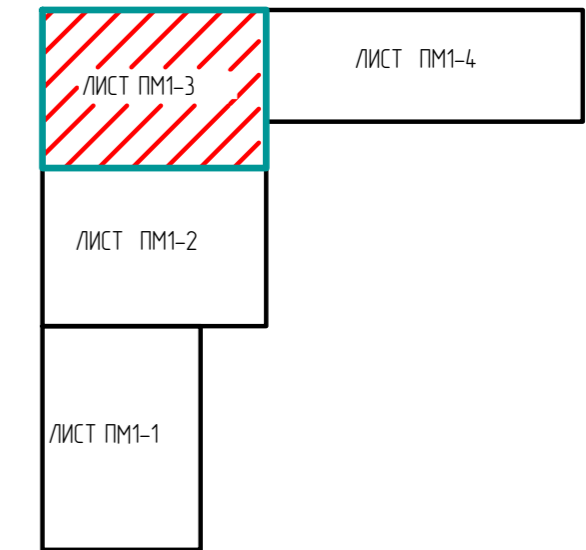
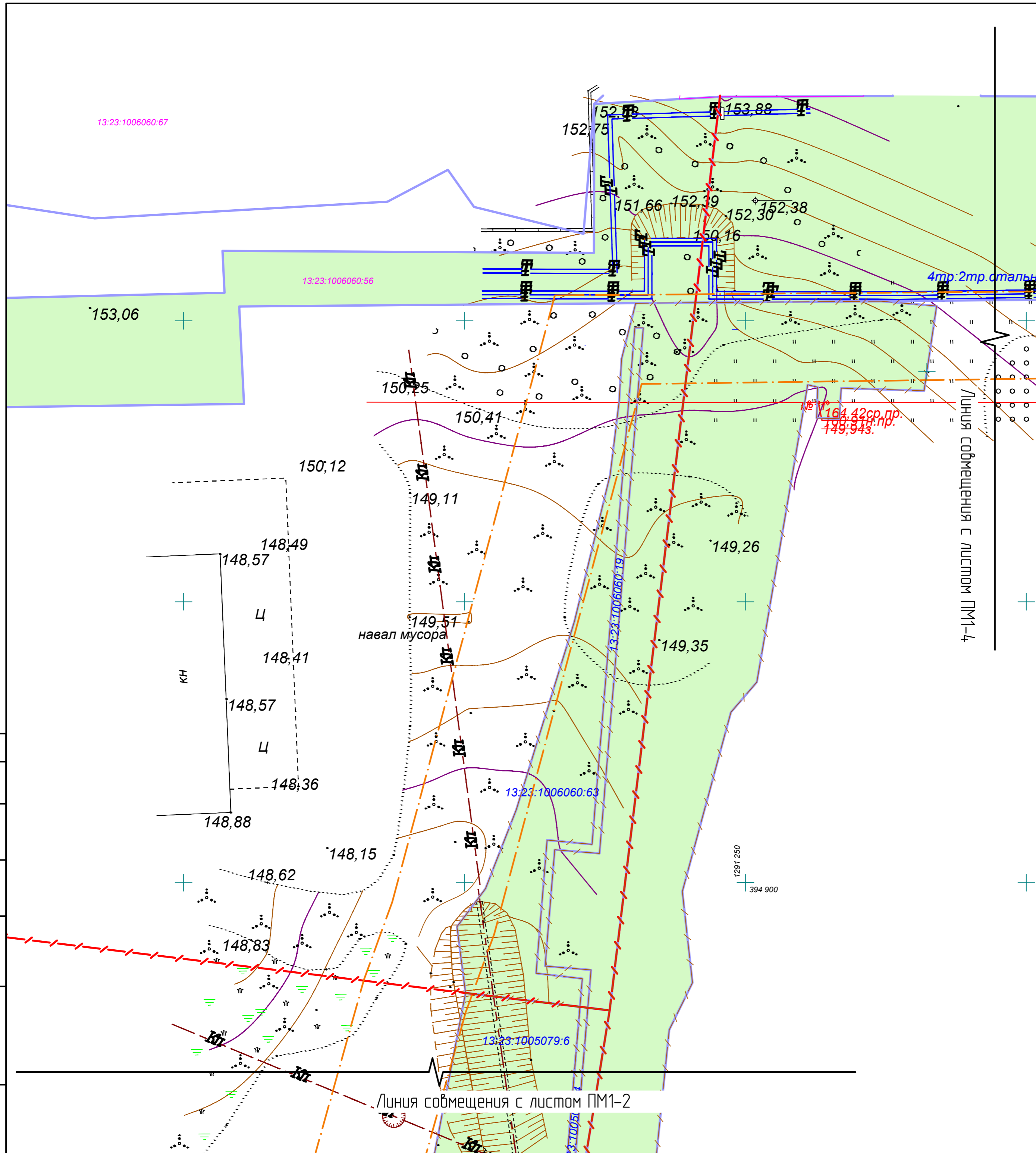
Границы:	
	- граница проектируемой территории
	- граница кадастрового квартала
	- граница земельных участков зарегистрированных в государственном кадастре недвижимости
1201003 963	- кадастровый номер земельного участка
Существующие территории:	
	- автодороги
	- территории земельных участков, зарегистрированных в государственном кадастре недвижимости

Линия совмещения с листом ПМ1-1

навал грунта

Составлено	
Взам. инв. №	
Подпись и дата	
Инв. № подл.	

						16-06-08-ПМТ		
						Документация по планировке территории (проект планировки территории, проект межевания территории), предназначенная для разработки проектно-сметной документации по объекту: Сети наружного водоснабжения на объекте: Реконструкция нежилых помещений под металлургический цех по выпуску алмазчатой и медной котанки, расположенных по адресу: Республика Мардовия, г. Саранск, ул. Строительная, д.1		
Изм.	Колуч	Лист	№ док.	Подпись	Дата	Стадия	Лист	Листов
		ГИП	Деганов		11.16	Проект межевания территории	П	ПМ1-2
		Разработал	Карлов			План фактического использования территории. М1500	000 "Проектно-аналитический центр"	
		Н. контр.	Деганов					




Условные обозначения

Границы:	
	- граница проектируемой территории
	- граница кадастрового квартала
	- граница земельных участков зарегистрированных в государственном кадастре недвижимости
	- кадастровый номер земельного участка
Существующие территории:	
	- автодороги
	- территории земельных участков, зарегистрированных в государственном кадастре недвижимости

Составлено	
Взам. инв. №	
Подпись и дата	
Инв. № подл.	

						16-06-08-ПМТ		
						Документация по планировке территории/проект планировки территории, проект межевания территории, предназначенной для разработки проектно-сметной документации по объекту: Сети наружного водоснабжения на объекте: Реконструкция нежилых помещений под металлургический цех по выпуску аламинцевой и медной катошки, расположенных по адресу: Республика Мардовия, г. Саранск, ул. Строительная, д.1		
Изм.	Колуч.	Лист	№ док.	Подпись	Дата	Стадия	Лист	Листов
						П	ПМ1-3	
Разработал	Карлов					План фактического использования территории. М1500		
Н. контр.	Деганов					ООО "Проектно-аналитический центр"		

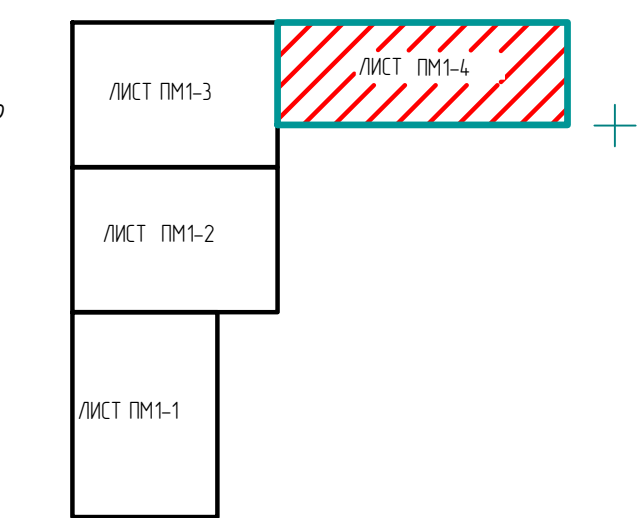


Составлено	
Взам. инв. №	
Подпись и дата	
Инв. № подл.	

Условные обозначения

Границы:	
	- граница проектируемой территории
	- граница кадастрового квартала
	- граница земельных участков зарегистрированных в государственном кадастре недвижимости
	- кадастровый номер земельного участка 1201003963
Существующие территории:	
	- автодороги
	- территории земельных участков, зарегистрированных в государственном кадастре недвижимости

Схема совмещения листов



16-06-08-ПМТ					
Документация по планировке территории/проект планировки территории, проект межевания территории, предназначенная для разработки проектно-сметной документации по объекту: Сети наружного водоснабжения на объекте: Реконструкция нежилых помещений под металлургический цех по выпуску алюминевой и медной катанки, расположенных по адресу: Республика Мордовия, г. Саранск, ул. Строительная, 8Т					
Изм.	Колуч.	Лист	№ док.	Подпись	Дата
ГИП	Деганов				11.16
Разработал	Карпов				
Н. контр.	Деганов				
Проект межевания территории				Стадия	Лист
				П	ПМ1-4
План фактического использования территории. М1500				ООО "Проектно-аналитический центр"	

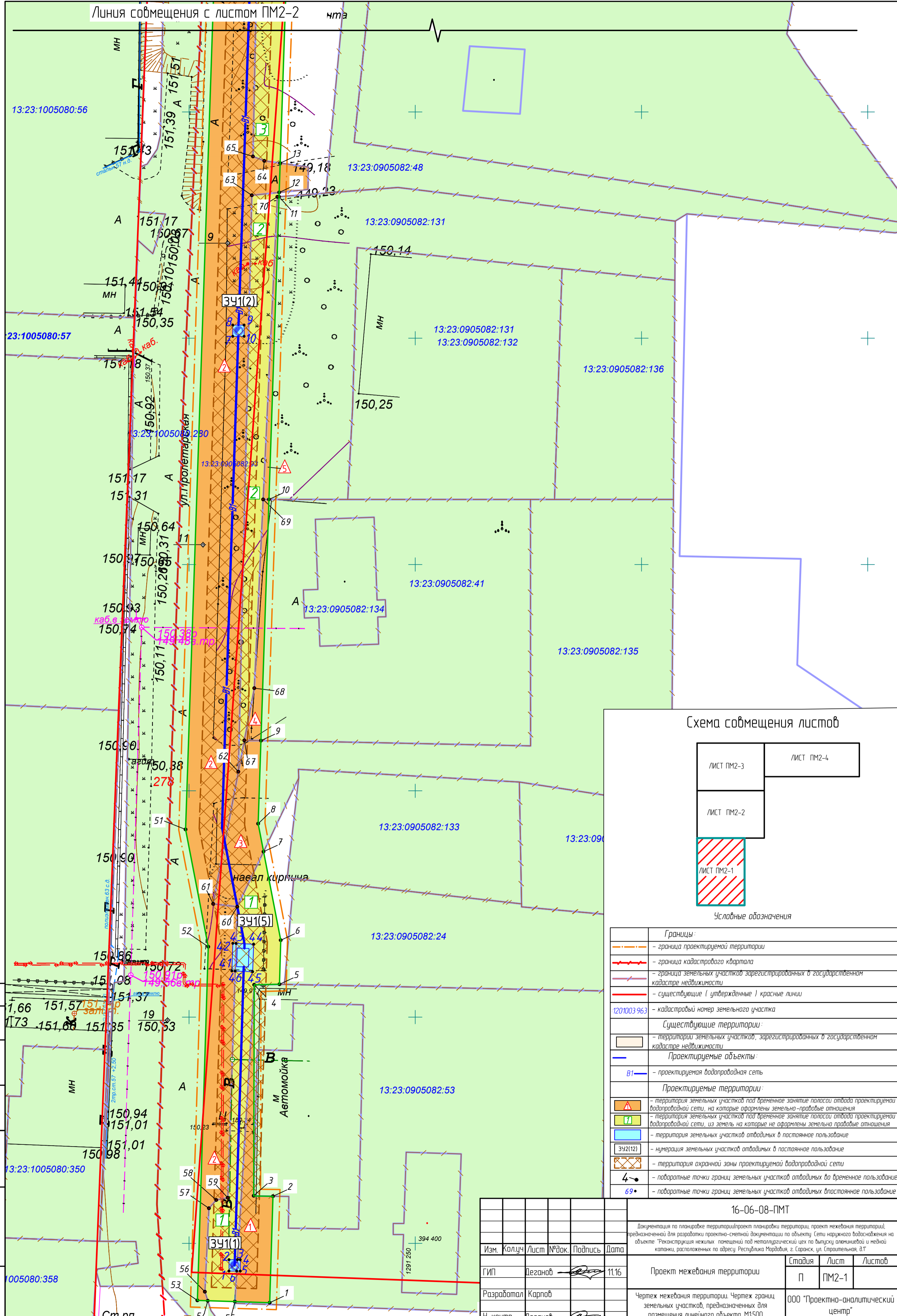
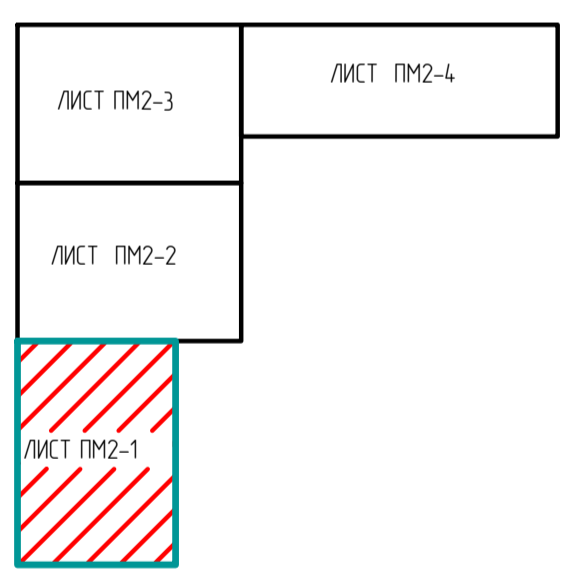


Схема совмещения листов



Условные обозначения

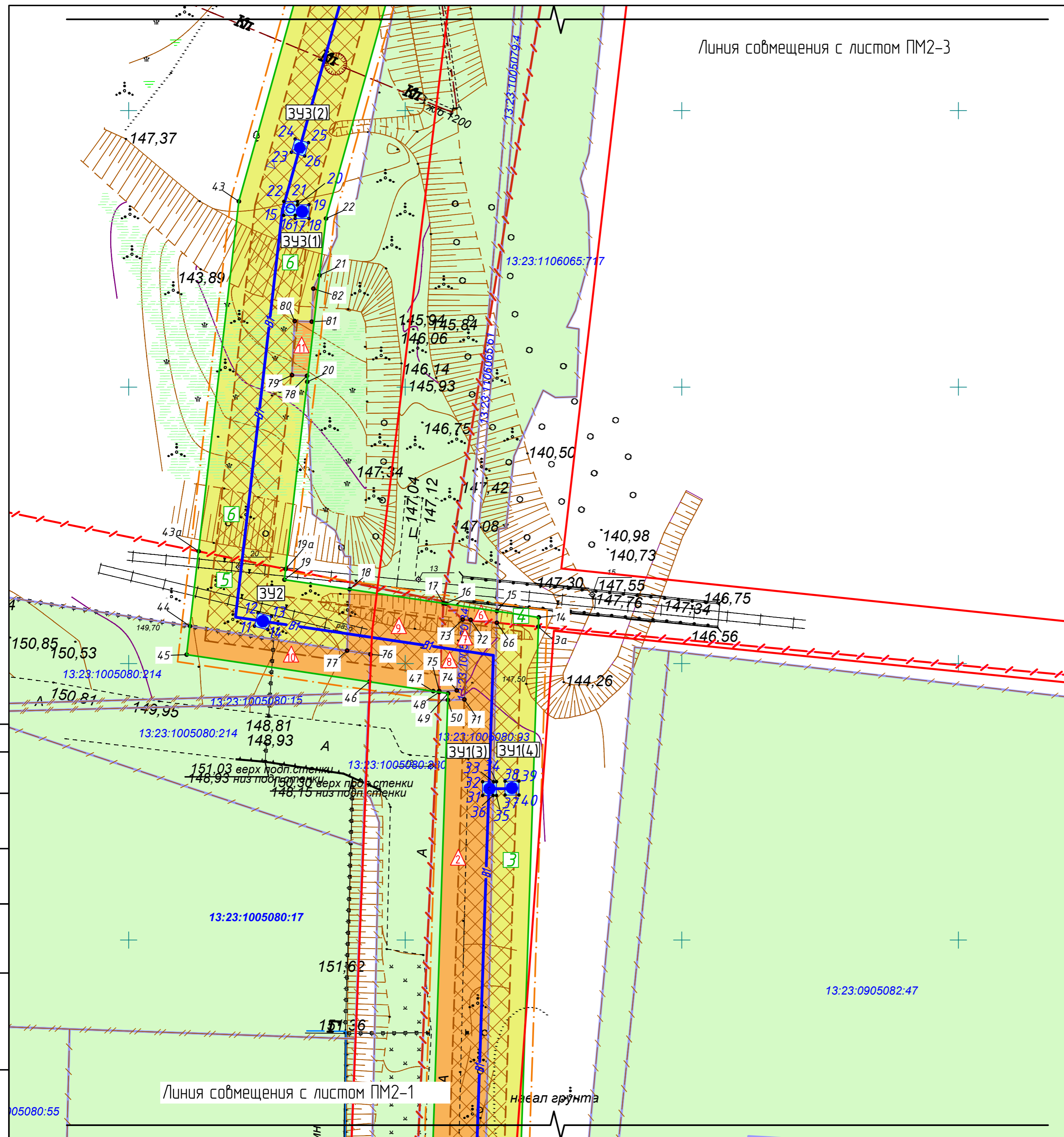
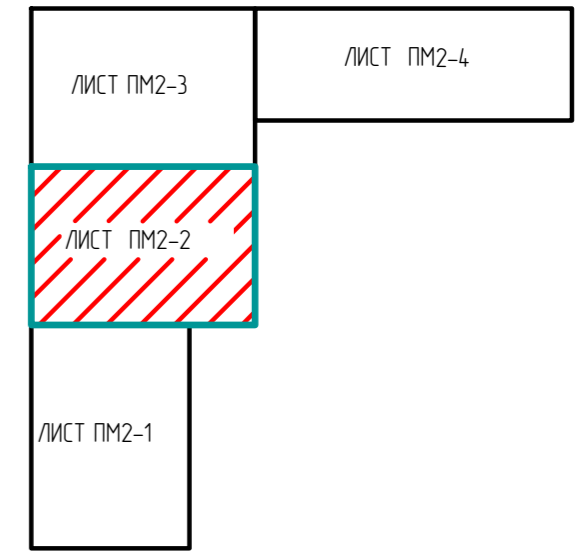
	Границы:
	- граница проектируемой территории
	- граница кадастрового квартала
	- граница земельных участков зарегистрированных в государственном кадастре недвижимости
	- существующие (утвержденные) красные линии
1201003/963	- кадастровый номер земельного участка
	Существующие территории:
	- территории земельных участков, зарегистрированных в государственном кадастре недвижимости
	Проектируемые объекты:
	- проектируемая водопроводная сеть
	Проектируемые территории:
	- территория земельных участков под временное занятие полосы отвода проектируемой водопроводной сети, на которые оформлены земельно-правовые отношения
	- территория земельных участков под временное занятие полосы отвода проектируемой водопроводной сети, из земель на которые не оформлены земельно-правовые отношения
	- территория земельных участков отводимых в постоянное пользование
342(12)	- нумерация земельных участков отводимых в постоянное пользование
	- территория охранной зоны проектируемой водопроводной сети
	- поворотные точки границ земельных участков отводимых во временное пользование
	- поворотные точки границ земельных участков отводимых в постоянное пользование

16-06-08-ПМТ					
Документация по планировке территории/проект планировки территории, проект межевания территории, предназначенная для разработки проектно-сметной документации по объекту: Сети наружного водоснабжения на объекте: Реконструкция нежилых помещений под металлоизделийный цех по выпуску алюминиевой и медной катажки, расположенных по адресу: Республика Мордовия, г. Саранск, ул. Строительная, д.1					
Изм.	Кол.уч.	Лист	№ док.	Подпись	Дата
ГИП	Деганов				11.16
Разработал	Карлов				
Н. контр.	Деганов				
Проект межевания территории				Стадия	Лист
				П	ПМ2-1
Чертеж межевания территории. Чертеж границ земельных участков, предназначенных для размещения линейного объекта. М1:500				000 "Проектно-аналитический центр"	

Составлено	
Проверено	
Согласовано	
Изд. № подл.	Взам. инв. №
Лист	Дата
Подпись	
Изд. № подл.	

Линия совмещения с листом ПМ2-3

Схема совмещения листов



Условные обозначения

Границы:	
	- граница проектируемой территории
	- граница кадастрового квартала
	- граница земельных участков зарегистрированных в государственном кадастре недвижимости
	- существующие (утвержденные) красные линии
	- кадастровый номер земельного участка
Существующие территории:	
	- территории земельных участков, зарегистрированных в государственном кадастре недвижимости
Проектируемые объекты:	
	- проектируемая водопроводная сеть
Проектируемые территории:	
	- территория земельных участков под временное занятие полосой отвода проектируемой водопроводной сети, на которые оформлены земельно-правовые отношения
	- территория земельных участков под временное занятие полосой отвода проектируемой водопроводной сети, из земель на которые не оформлены земельно-правовые отношения
	- территория земельных участков отводимых в постоянное пользование
	- нумерация земельных участков отводимых в постоянное пользование
	- территория охранной зоны проектируемой водопроводной сети
	- поворотные точки границ земельных участков отводимых во временное пользование
	- поворотные точки границ земельных участков отводимых в постоянное пользование

Составлено	
Взам. инв. №	
Подпись и дата	
Инв. № подл.	

					16-06-08-ПМТ				
Документация по планировке территории (проект планировки территории, проект межевания территории), предназначенная для разработки проектно-сметной документации по объекту: Сети наружного водоснабжения на объекте: Реконструкция нежилых помещений под металлургический цех по выпуску алмазчатой и медной катанки, расположенных по адресу: Республика Марий Эл, Саранск, ул. Строительная, д.1									
Изм.	Колуч.	Лист	№ док.	Подпись	Дата	Стадия	Лист	Листов	
		ГИП	Деганов		11.16	Проект межевания территории	П	ПМ2-2	
Разработал	Карлов	Чертеж межевания территории. Чертеж границ земельных участков, предназначенных для размещения линейного объекта. М1500					ООО "Проектно-аналитический центр"		
Н. контр.	Деганов								

Линия совмещения с листом ПМ2-1

навал грунта

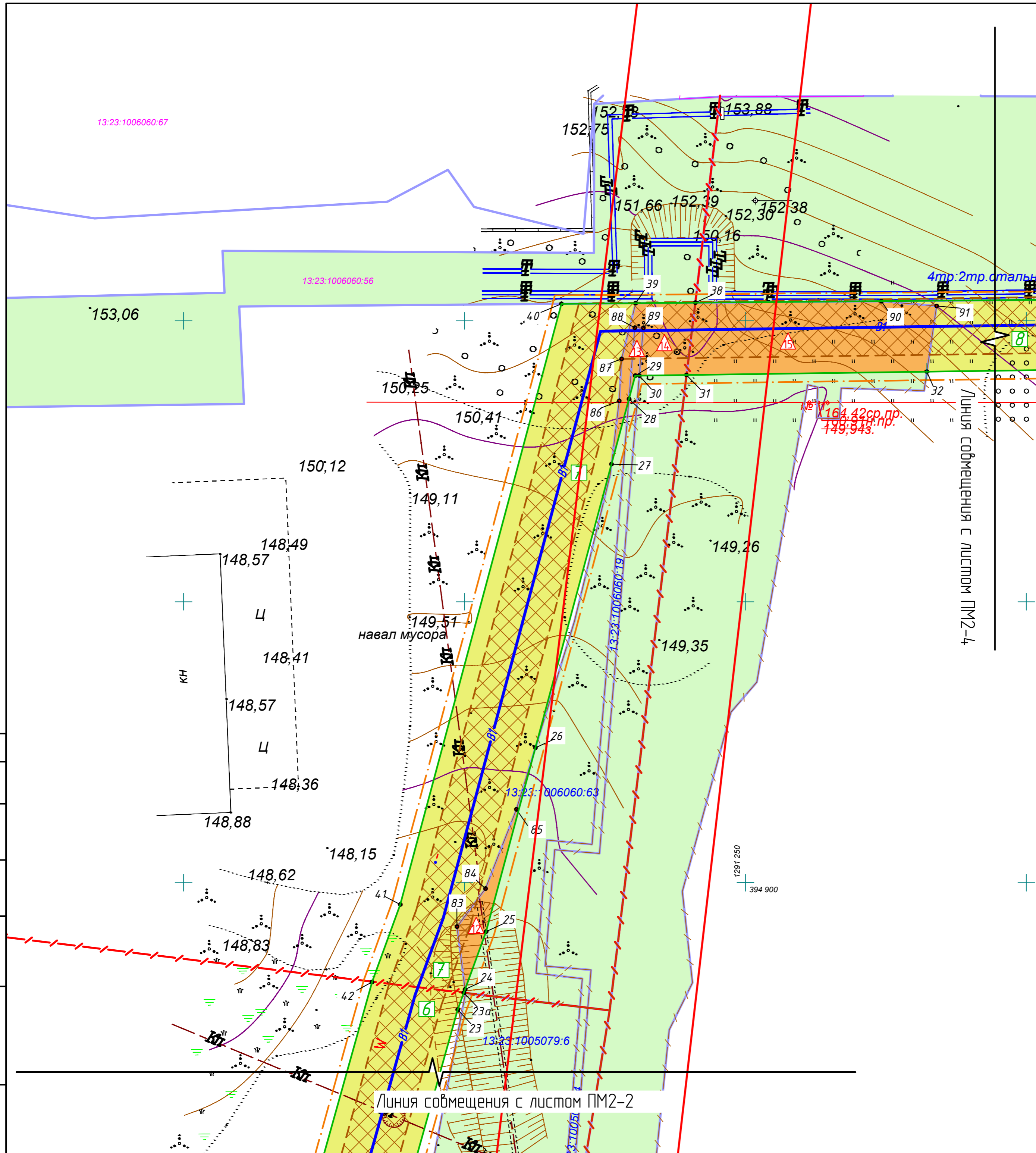
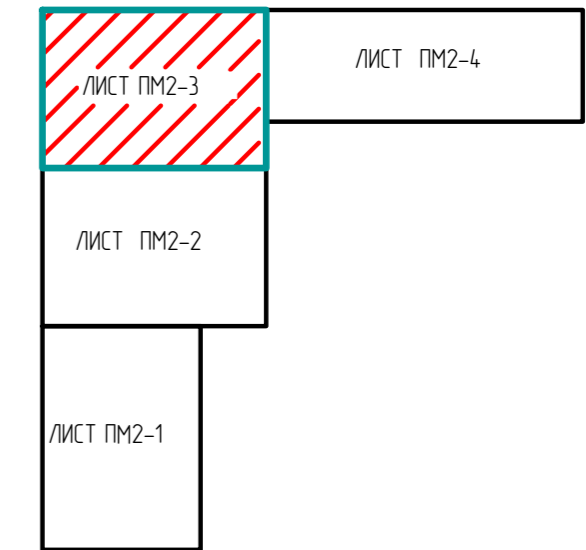


Схема совмещения листов

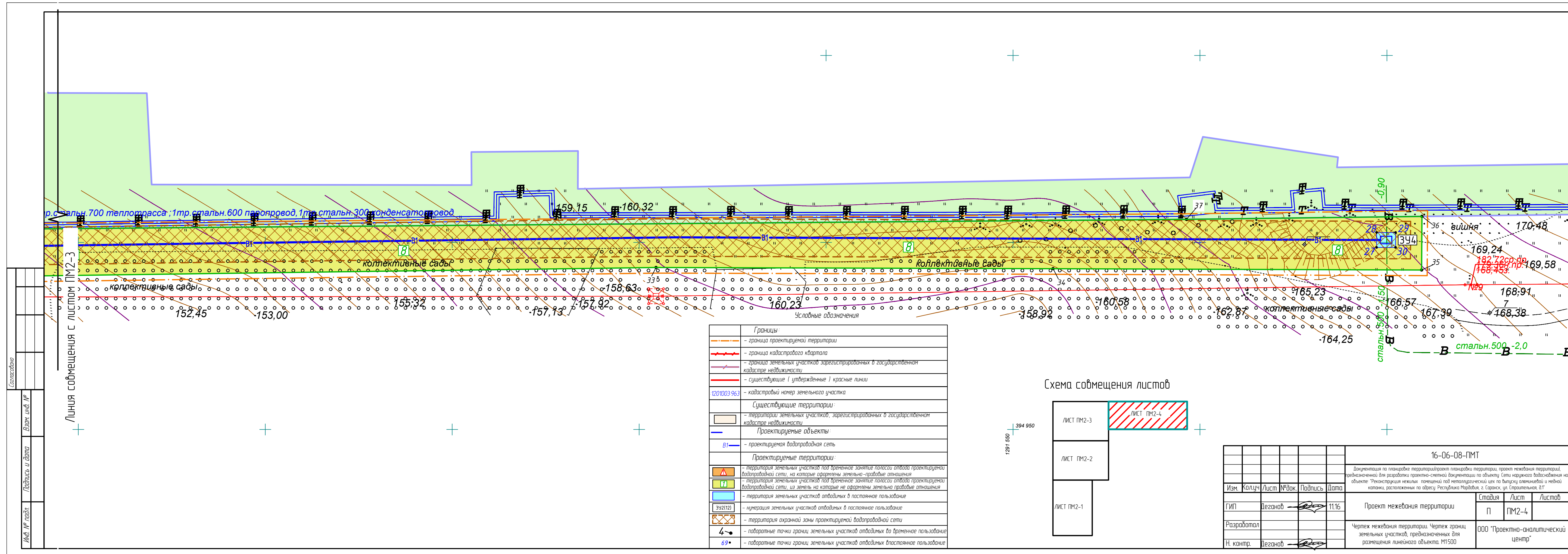


Условные обозначения

Границы:	
	- граница проектируемой территории
	- граница кадастрового квартала
	- граница земельных участков зарегистрированных в государственном кадастре недвижимости
	- существующие (утвержденные) красные линии
1201003963	- кадастровый номер земельного участка
Существующие территории:	
	- территории земельных участков, зарегистрированных в государственном кадастре недвижимости
Проектируемые объекты:	
	- проектируемая водопроводная сеть
Проектируемые территории:	
	- территория земельных участков под временное занятие полосы отвода проектируемой водопроводной сети, на которые оформлены земельно-правовые отношения
	- территория земельных участков под временное занятие полосы отвода проектируемой водопроводной сети, из земель на которые не оформлены земельно-правовые отношения
	- территория земельных участков отводимых в постоянное пользование
392(12)	- нумерация земельных участков отводимых в постоянное пользование
	- территория охранной зоны проектируемой водопроводной сети
	- поворотные точки границ земельных участков отводимых во временное пользование
	- поворотные точки границ земельных участков отводимых в постоянное пользование

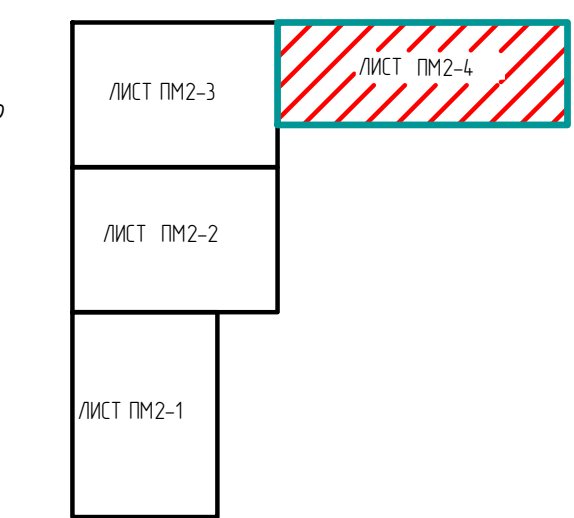
					16-06-08-ПМТ			
					Документация по планировке территории (проект планировки территории, проект межевания территории), предназначенная для разработки проектно-сметной документации по объекту: Сети наружного водоснабжения на объекте: Реконструкция нежилых помещений под металлургический цех по выпуску алмазочной и медной канатки, расположенных по адресу: Республика Марий Эл, г. Саранск, ул. Строительная, д.1			
Изм.	Колуч.	Лист	№ док.	Подпись	Дата	Стадия	Лист	Листов
		ГИП	Деганов		11.16	Проект межевания территории	П	ПМ2-3
		Разработал	Карлов			Чертеж межевания территории. Чертеж границ земельных участков, предназначенных для размещения линейного объекта М1500	ООО "Проектно-аналитический центр"	
		Н. контр.	Деганов					

Составлено	
Взам. инв. №	
Подпись и дата	
Инв. № подл.	



Границы:	
	- граница проектируемой территории
	- граница кадастрового квартала
	- граница земельных участков зарегистрированных в государственном кадастре недвижимости
	- существующие (утвержденные) красные линии
	- кадастровый номер земельного участка
Существующие территории:	
	- территории земельных участков, зарегистрированных в государственном кадастре недвижимости
Проектируемые объекты:	
	- проектируемая водопроводная сеть
Проектируемые территории:	
	- территория земельных участков под временное занятие полосы отвода проектируемой водопроводной сети, на которые оформлены земельно-правовые отношения
	- территория земельных участков под временное занятие полосы отвода проектируемой водопроводной сети, из земель на которые не оформлены земельно-правовые отношения
	- территория земельных участков отводимых в постоянное пользование
	- нумерация земельных участков отводимых в постоянное пользование
	- территория охранной зоны проектируемой водопроводной сети
	- поворотные точки границ земельных участков отводимых во временное пользование
	- поворотные точки границ земельных участков отводимых в постоянное пользование

Схема совмещения листов



16-06-08-ПМТ					
Документация по планировке территории/проект планировки территории, проект межевания территории, предназначенной для разработки проектно-сметной документации по объекту: Сети наружного водоснабжения на объекте "Реконструкция нежилых помещений под металлоизделийный цех по выпуску алюминидов и медной катушки, расположенных по адресу: Республика Мордовия, г. Саранск, ул. Строительная, 8Т"					
Изм.	Колуч	Лист	№ док.	Подпись	Дата
ГИП	Деганов				11.16
Разработал					
Н. контр.	Деганов				
Проект межевания территории				Стадия	Лист
Чертеж межевания территории. Чертеж границ земельных участков, предназначенных для размещения линейного объекта. М1500				П	ПМ2-4
ООО "Проектно-аналитический центр"				Листов	

Составлено	
Взам. инж. №	
Подпись и дата	
Инф. № подл.	

КАДАСТРОВАЯ ВЫПИСКА О ЗЕМЕЛЬНОМ УЧАСТКЕ

"12" сентября 2016г. № 99/2016/7524137

1	Кадастровый номер:	13:23:0905082:93	2	Лист № 1	3	Всего листов: 7
4	Номер кадастрового квартала:	13:23:0905082				
5	Предыдущие номера:	—	6	Дата внесения номера в государственный кадастр недвижимости: 28.10.2013		
7	Многоконтурный земельный участок					
8	Кадастровые номера объектов капитального строительства: —					
9	Адрес (описание местоположения): Республика Мордовия, г. Саранск, ул. Пролетарская (от ул. Строительная до ул. Лодыгина)					
10	Категория земель: Земли населённых пунктов					
11	Разрешенное использование: для размещения автомобильной дороги по ул. Пролетарская (от ул. Строительная до ул. Лодыгина) г. Саранска					
12	Площадь: 4957 +/- 25 кв. м					
13	Кадастровая стоимость: 1747788.63 руб.					
14	Система координат: СК кадастрового округа					
Сведения о правах:						
	Правообладатель	Вид права, номер и дата регистрации	Особые отметки	Документ	Адрес для связи с правообладателем	
15	Казенное учреждение городского округа Саранск "Дирекция коммунального хозяйства и благоустройства"	Постоянное (бессрочное) пользование, № 13-13-01/012 /2014-060 от 28.01.2014	—	—	Почтовый адрес и (или) адрес электронной почты, по которым осуществляется связь с правообладателем земельного участка, отсутствует	
16	Особые отметки: Для данного земельного участка обеспечен доступ посредством земельного участка (земельных участков) с кадастровым номером (кадастровыми номерами) земли общего пользования. ; Граница земельного участка состоит из 2 контуров. Список учетных номеров контуров границы земельного участка приведен на листе № 2.					
17	Характер сведений государственного кадастра недвижимости (статус записи о земельном участке): Сведения об объекте недвижимости имеют статус учтенные					
Дополнительные сведения:						
18	18.1	—				
	18.2	Кадастровые номера участков, образованных из земельного участка: —				
19	Сведения о кадастровых инженерах: Ванатова Анастасия Викторовна №13-10-8, ООО "СтройЭкспертПроект"					

(наименование должности)

М.П.

(подпись)

(инициалы, фамилия)

КАДАСТРОВАЯ ВЫПИСКА О ЗЕМЕЛЬНОМ УЧАСТКЕ

"12" сентября 2016г. № 99/2016/7524137

1	Кадастровый номер:	13:23:0905082:93	2	Лист № 2	3	Всего листов: 7
16	Состав земельного участка					
	№ п/п.	Учетный (Кадастровый) номер	Площадь(м ²)	Особые отметки		
	1	2	3	4		
	1	1	49.5	—		
2	2	4907.62	—			

(наименование должности)

М.П.

(подпись)_____
(инициалы, фамилия)

КАДАСТРОВАЯ ВЫПИСКА О ЗЕМЕЛЬНОМ УЧАСТКЕ

"12" сентября 2016г. № 99/2016/7524137

1	Кадастровый номер:	13:23:0905082:93	2	Лист № 3	3	Всего листов: 7
4	План (чертеж, схема) земельного участка:					
5	Масштаб: —					

(наименование должности)

М.П.

(подпись)

(инициалы, фамилия)

КАДАСТРОВАЯ ВЫПИСКА О ЗЕМЕЛЬНОМ УЧАСТКЕ

"12" сентября 2016г. № 99/2016/7524137

1	Кадастровый номер:	13:23:0905082:93	2	Лист № 4	3	Всего листов: 7
4	План (чертеж, схема) земельного участка:					
5	Масштаб: —					

(наименование должности)

М.П.

(подпись)

(инициалы, фамилия)

КАДАСТРОВАЯ ВЫПИСКА О ЗЕМЕЛЬНОМ УЧАСТКЕ

"12" сентября 2016г. № 99/2016/7524137

1	Кадастровый номер:	13:23:0905082:93	2	Лист № 5	3	Всего листов: 7
4	План (чертеж, схема) земельного участка:					
5	Масштаб: —					

(наименование должности)

М.П.

(подпись)

(инициалы, фамилия)

КАДАСТРОВАЯ ВЫПИСКА О ЗЕМЕЛЬНОМ УЧАСТКЕ

"12" сентября 2016г. № 99/2016/7524137

1	Кадастровый номер: 13:23:0905082:93				2	Лист № 6	3	Всего листов: 7
Описание местоположения границ земельного участка:								
Номер п/п	Номер точки	Номер точки	Дирекционный угол	Горизонтальное проложение (м)	Описание закрепления на местности	Кадастровые номера смежных участков	Особые отметки	
1	2	3	4	5	6	7	8	
1	1	2	—	—	-	—	—	
2	2	3	—	—	-	—	—	
3	3	4	—	—	-	—	—	
4	4	1	—	—	-	—	—	
5	5	6	—	—	-	—	—	
6	6	7	—	—	-	—	—	
7	7	8	—	—	-	—	—	
8	8	9	—	—	-	—	—	
9	9	10	—	—	-	—	—	
10	10	11	—	—	-	—	—	
11	11	12	—	—	-	—	—	
12	12	13	—	—	-	—	—	
13	13	14	—	—	-	—	—	
14	14	15	—	—	-	—	—	
15	15	16	—	—	-	—	—	
16	16	17	—	—	-	—	—	
17	17	18	—	—	-	—	—	
18	18	19	—	—	-	—	—	
19	19	20	—	—	-	—	—	
20	20	21	—	—	-	—	—	
21	21	22	—	—	-	—	—	
22	22	23	—	—	-	—	—	
23	23	1	—	—	-	—	—	

(наименование должности)

М.П.

(подпись)

(инициалы, фамилия)

КВ.6

КАДАСТРОВАЯ ВЫПИСКА О ЗЕМЕЛЬНОМ УЧАСТКЕ

"12" сентября 2016г. № 99/2016/7524137

1	Кадастровый номер: 13:23:0905082:93				2	Лист № 7	3	Всего листов: 7
Описание поворотных точек границ земельного участка:								
Номер точки	Координаты		Описание закрепления на местности	Особые отметки (точность определения)				
	X	Y						
1	2	3	4	5				
1	394761.24	1291206.92	626003000000	0.1				
2	394757.94	1291210.39	626003000000	0.1				
3	394745.13	1291209.3	626003000000	0.1				
4	394745.04	1291206.15	626003000000	0.1				
5	394757.8	1291211.88	626003000000	0.1				
6	394757.38	1291216.54	626003000000	0.1				
7	394640.17	1291214.14	626003000000	0.1				
8	394639.2	1291216.63	626003000000	0.1				
9	394637.81	1291226.4	626003000000	0.1				
10	394632.88	1291226.28	626003000000	0.1				
11	394631.58	1291213.88	626003000000	0.1				
12	394504.23	1291210.9	626003000000	0.1				
13	394475.03	1291205.34	626003000000	0.1				
14	394474.38	1291210.67	626003000000	0.1				
15	394410.07	1291208.57	626003000000	0.1				
16	394409.58	1291206.02	626003000000	0.1				
17	394407.77	1291204.4	626003000000	0.1				
18	394389.31	1291203.5	626003000000	0.1				
19	394385.16	1291204.84	626003000000	0.1				
20	394382.4	1291206.87	626003000000	0.1				
21	394381.01	1291202.31	626003000000	0.1				
22	394390.54	1291194.12	626003000000	0.1				
23	394408.63	1291192.9	626003000000	0.1				
24	394506.18	1291196.12	626003000000	0.1				
25	394589.01	1291198.84	626003000000	0.1				
26	394743.38	1291206.06	626003000000	0.1				
27	394743.5	1291210.67	626003000000	0.1				

(наименование должности)

М.П.

(подпись)

(инициалы, фамилия)

