



ООО «ПРОЕКТ-СИТИ»

Свидетельство № СРО-П-014-05082009-13-0029

Заказчик – Муниципальное предприятие городского округа Саранск
«Саранское водопроводно-канализационное хозяйство»

**ДОКУМЕНТАЦИЯ ПО ПЛАНИРОВКЕ И
МЕЖЕВАНИЮ
ТЕРРИТОРИИ, по объекту:
«Строительство канализационной насосной станции и
сетей канализации на ул. 2 Набережная г. Саранск»**

Том 1. Текстовая часть

37/2016

Саранск 2017



ООО «ПРОЕКТ-СИТИ»

Свидетельство № СРО-П-014-05082009-13-0029

Заказчик – Муниципальное предприятие городского округа Саранск
«Саранское водопроводно-канализационное хозяйство»

**ДОКУМЕНТАЦИЯ ПО ПЛАНИРОВКЕ И
МЕЖЕВАНИЮ
ТЕРРИТОРИИ, по объекту:
«Строительство канализационной насосной станции и
сетей канализации на ул. 2 Набережная г. Саранск»**

Том 1. Текстовая часть

37/2016

Директор

В.И. Казаков

Главный инженер проекта

П.А. Каханов

Саранск 2017

- материалы правил землепользования и застройки;
- инвентаризационные данные по землепользованию, жилищному фонду, предприятиям и учреждениям обслуживания, другим объектам недвижимости;
- данные об улично-дорожной сети, гаражах и стоянках индивидуального автотранспорта, организации дорожного движения;
- иную документацию, необходимую для разработки проекта межевания территории.

Основанием для разработки проекта планировки являются:

- техническое задание (приложение № 1 к договору № 37 от 01.12.2016 г.);
- топографическая съемка территории в масштабе 1:500, выполненная специалистами ООО «Кадастровый центр» в 2016 году;
- проектная документация по объекту «Строительство канализационной насосной станции и сетей канализации на ул. 2 Набережная г. Саранск»;
- сведения из государственного кадастра недвижимости о земельных участках, расположенных в границах разработки проекта планировки территории.

1.2. Краткая характеристика территории в границах проекта планировки, зоны с особыми условиями использования

Проектируемая территория, предназначенная для размещения линейного объекта: «Строительство канализационной насосной станции и сетей канализации на ул. 2 Набережная г. Саранск». В соответствии с заданием на разработку градостроительной документации проектируемый объект необходим для очистки хозяйственно-бытовых сточных вод от многоквартирных жилых домов и соцкультбыта.

В границы, рассматриваемые проектом планировки, входит территория в пределах полосы отвода проектируемой канализации. Общая протяженность трассы проектируемой канализации составляет 328 м.

Площадь территории в границах проекта планировки составляет 0,5541 га.

На проектируемой территории объекты культурного наследия отсутствуют.

Взам. инв. №
Подп. и дата
Инв. №

						<i>37/2016</i>	Лист
Изм.	Кол.уч	Лист	№ док.	Подпись	Дата		8

В границах проектируемой территории в качестве зон с особыми условиями использования выделены: охранные зоны существующих инженерных коммуникаций, границы которых показаны на чертеже «Схема границ зон с особыми условиями использования территории».

Расчет ширины охранных зон инженерных коммуникаций производился в соответствии с СП 42.13330.2011. Свод правил. Градостроительство. Планировка и застройка городских и сельских поселений. Актуализированная редакция СНиП 2.07.01-89*.

В границы разработки ППТ попадают земельные участки, зарегистрированные в государственном кадастре недвижимости. Характеристика земельных участков зарегистрированных в государственном кадастре недвижимости приведена в приложении.

Климат умеренно-континентальный.

Территория строительства находится под преимущественным воздействием атлантических воздушных масс умеренных широт. Частое прохождение циклонов с запада и юго-запада обуславливает нормальное увлажнение территории в течение года. Средняя годовая температура воздуха составляет + 3,9 °С (СП 131.13330.2012). Наиболее тёплым месяцем является июль (средняя температура +19,2 °С), наиболее холодным – январь (-12,3 °С). Максимальная температура воздуха наблюдается в июне-августе и в отдельные годы достигает +39 °С. Самые низкие температуры наблюдаются в декабре-январе, абсолютный минимум составляет -44 °С. Средняя месячная температура воздуха (СП 131.13330.2012) и распределение осадков по метеорологическому посту в г. Саранск приведены в таблице 1.

Таблица 1

Метеопост г. Саранск	Среднемесячные температура воздуха и осадки											
	I	II	III	IV	V	VI	VII	VIII	IX	X	XI	XII
Температура, °С	-12,3	-11,7	-5,9	4,8	13,1	17,3	19,2	17,7	11,6	4,1	-3,0	-8,7
Осадки, мм	26	26	27	30	44	52	63	55	46	42	38	36

Взам. инв. №
Подп. и дата
Инв. №

Сумма среднемесячных отрицательных температур за зиму $Mt = 41,6$ ($\sqrt{Mt} = 6,45$).

Среднегодовое количество осадков составляет – 487 мм. Боле 60 % осадков выпадает в теплый период года (с апреля по октябрь). В отдельные годы количество осадков резко отклоняется от средних многолетних величин. Преобладают осадки в жидком виде. Дожди наблюдались в течение всего года. Наибольшее количество осадков выпадает в летние месяцы. Максимальное количество осадков приходится на июль, а минимальное на март и февраль. Устойчивый снежный покров устанавливается в третьей декаде ноября и удерживается в среднем 150 – 160 дней. Средняя высота снежного покрова к началу марта достигает 25 – 35 см на полях и 40 – 60 см в лесах. Во второй половине марта он, как правило, разрушается. В среднем сход снежного покрова отмечается в первой декаде апреля. Преобладающим направлением ветра в холодное время года является юго-западное, а в тёплое – западное.

Весной характер погоды зависит от типа и интенсивности атмосферной циркуляции. Весной происходит перенос теплых и влажных воздушных масс с запада из районов Атлантики. Но возможны резкие возвраты холодов при вторжениях и затоках арктического воздуха в тылы быстро движущихся циклонов.

Летом циклоническая деятельность ослабевает. Преобладающими барическими образованиями являются малоподвижные циклоны и антициклоны. Прохождение циклонов с запада сопровождается дождливой погодой и похолоданием. Для летнего сезона характерны кратковременные ливневые дожди и грозы, нередко сопровождающиеся шквалами. В летний период испаряемость примерно в два раза превышает количество осадков. Неблагоприятными явлениями лета являются суховеи, которые обычно сопровождаются засухами. Повторяемость средних и сильных засух составляет 20 – 30 %.

Абсолютная влажность воздуха составляет в среднем в год 7,2 мб, относительная влажность 75 %.

Наибольшая скорость ветра в данном районе наблюдается зимой и в начале весны (свыше 15 м/с), наименьшая - летом (0 - 5 м/с). В течение большей части года преобладают западные (с апреля по сентябрь) и юго-западные ветры. Максимальная

Взам. инв. №	
Подп. и дата	
Инв. №	

Изм.	Кол.уч	Лист	№ док.	Подпись	Дата	
						37/2016

скорость ветра 4 % обеспеченности составляет 24 м/с, 50 % обеспеченности - 17 м/с. Осенью преобладает западный перенос воздушных масс. Циклоны быстро смещаются с запада на восток. Погода обычно бывает прохладной и дождливой.

Изучаемая территория расположена во II ветровом районе, III снеговом районе и III гололедном районе (СП 20.13330.2011). Нормативное значение ветрового давления составляет 0,30 кПа (таблица 11.1 п.11.1 СП 20.13330.2011), веса снегового покрова – 1,80 кПа (таблица 10.1 п.10 СП 20.13330.2011). Толщина стенки гололеда – 10 мм (таблица 12.1 п.12 СП 20.13330.2011). Температура воздуха наиболее холодной пятидневки составляет -36 °С с обеспеченностью 0,98 и -34 °С с обеспеченностью 0,92 (таблица 3.1 СП 131.13330.2012).

В геолого-литологическом отношении участок сложен техногенными (tQ_{IV}), элювиальными (eQ_{IV}) и элювиально-делювиальными (edQ_{II-IV}). Описание приводится по порядку номеров, присвоенных инженерно – геологическим элементам.

Современные техногенные отложения, tQ_{IV}

Представлены асфальтированной автомобильной дорогой, суглинком, почвой, битым кирпичем. Вскрыт с поверхности в скв.№1, мощностью 1,0 м.

Современные элювиальные отложения, eQ_{IV}

Представлены почвенно-растительным слоем. Вскрыт с поверхности в скв.№2,3, мощностью 0,3м.

Элювиально-делювиальные среднечетвертичные современные отложения, edQ_{II-IV}

ИГЭ-1. Суглинок коричневый, тугопластичный, тяжелый. Встречен во всех скважинах на глубине 0,3-1,0 м, мощностью 1,7-3,7 м;

ИГЭ-2. Суглинок коричневый, мягкопластичный, с 6,5м серый, с включением растительных остатков, тяжелый. Встречен в скважине №3 на глубине 2,0 м, мощностью 6,0 м.

Грунтовые воды в декабре 2016 г. вскрыты скважиной №3, уровень грунтовых вод установился на глубинах 1,2 м, (на отметке 154,38 м). На момент изысканий (декабрь 2016 года), уровни грунтовых вод занимали уровень близкий к своим средним значениям. В водообильные периоды года уровень воды может подняться на 1,0 м.

Взам. инв. №
Подп. и дата
Инв. №

Изм.	Кол.уч	Лист	№ док.	Подпись	Дата		37/2016	Лист	11
------	--------	------	--------	---------	------	--	---------	------	----

1.3. Красные линии и линии регулирования застройки

Красные линии в границах проекта планировки территории устанавливаются в соответствии с определением красных линий в градостроительном законодательстве Российской Федерации. В проекте нанесены ранее утверждение красные линии.

1.4. Планируемые к размещению объекты капитального строительства, линейные объекты

На проектируемой территории планируется размещение объекта капитального строительства местного значения: линейного объекта «Строительство канализационной насосной станции и сетей канализации по ул. 2 Набережная г. Саранск».

На проектируемой территории отсутствуют объекты капитального строительства федерального и регионального значения.

Проектируемый линейный объект необходим для очистки хозяйственно-бытовых сточных вод от многоквартирных жилых домов и соцкультбыта.

Строительство насосной станции запроектировано на ул.2-я Набережная, сети канализации запроектированы по ул. Свердлова, пересекая ул. Котовского и заканчиваются по ул. Фурманова, с переходом автодорог методом горизонтально-направленного бурения.

Принцип работы канализационной насосной станции:

В приемную часть сливаются стоки, которые благодаря плотной прокладке воды не просачиваются в грунт, и под давлением принудительно прокачиваются насосами в напорный трубопровод. Далее сточные воды попадают в распределительную камеру и по трубам транспортируются на очистные сооружения. Чтобы стоки не возвращались обратно в трубопровод насоса, предусмотрен обратный клапан. Если объем стоков существенно повышается, включается дополнительный насос. Если насосы не справляются с объемами сточных вод, включается сигнализация.

Особенности установки и обустройства санитарной зоны, необходимое количество трубопроводов регулирует СНиП 2.04.01-85 «Внутренний водопровод и канализация зданий».

Взам. инв. №
Подп. и дата
Инв. №

Изм.	Кол.уч	Лист	№ док.	Подпись	Дата	

37/2016

Лист

13

Напорные сети канализации из полиэтиленовых труб марки ПЭ 100 SDR17-Ø225x13,4 по ГОСТ 18599-2001. Соединение полиэтиленовых труб между собой выполняется электросварными муфтами.

Смотровые колодцы предусмотрены диаметром 2000мм из сборных железобетонных элементов (серия 3.900.1-14) по типовому проекту 901-9-11.84 с установками запорных арматур и чугунных фасонных частей. Высота колодцев принята 2,3-4,42м.

Колодец гашения напора предусмотрен диаметром 1500мм из сборных железобетонных элементов по типовому проекту 901-9-11.84 с установкой запорной арматуры и чугунных фасонных частей. Высота колодца принята 3,45м.

Канализацию запроектировано проложить параллельно рельефу на глубине 2,0 м до низа трубы от поверхности земли.

Переход канализации под автодорогой выполняется методом горизонтального бурения в полиэтиленовом футляре Ø400x22,7.

1.5. Характеристики развития систем инженерно-технического обеспечения территории

Инженерно-техническое обеспечение проектируемой и прилегающих территорий обеспечивается существующими инженерными сетями.

Проектируемый линейный объект по всей трассе прохождения пересекает ряд инженерных коммуникаций. Существующие и перспективные инженерные сети и сооружения, их охранные зоны приведены на чертеже ПП-2.

1.6. Характеристики развития системы транспортного обслуживания территории

Проектом не предусмотрено развитие транспортной инфраструктуры, т.к. при строительстве канализации будет использована система подъезда к площадкам строительства по существующим автодорогам и улично-дорожной сети. При определении положения канализации настоящим проектом учтены материалы Генерального

Взам. инв. №	
Подп. и дата	
Инв. №	

Изм.	Кол.уч	Лист	№ док.	Подпись	Дата	37/2016	Лист

плана в части положения проектируемых инженерно-транспортных сетей, которые в свою очередь определяют положение красных линий, обозначают существующие, планируемые границы территорий общего пользования, границы земельных участков, на которых расположены линии электропередач, линии связи (в том числе линейно-кабельные сооружения), трубопроводы, автомобильные дороги, и другие подобные сооружения.

1.7. Характеристика развития систем социального обслуживания

В связи со спецификой территории в границах проекта планировки, описанной в разделах 1.2 «Краткая характеристика территории в границах проекта планировки...» и 1.4 «Планируемые к размещению объекты капитального строительства» настоящих положений, строительство объектов для развития систем социального обслуживания настоящим проектом планировки территории не планируется.

Инв. №	Подп. и дата	Взам. инв. №					37/2016	Лист
			Изм.	Кол.уч	Лист	№ док.		

Во временное пользование отводятся земли под строительство канализации, площадки и временные дороги вдоль трассы канализации на период строительства общей площадью 0,4705 га.

Потребность в земельных ресурсах для строительства и эксплуатации проектируемых трубопроводов определена на основании норм отвода земель СН 452-73 «Нормы отвода земель для магистральных трубопроводов» с учетом принятых проектных решений и схем расстановки механизмов при строительстве канализации.

В соответствии с расчетами, приведенными в таблице 2, ширина полосы отвода земель во временное пользование на период строительства сети канализации устанавливается равной 15,0 м.

В постоянное пользование размеры земельных участков для размещения колодцев должны быть не более 3×3 м.

При прокладке канализации по застроенной территории ширину полосы по согласованию с органами санитарно-эпидемиологической службы допускается уменьшать.

Инв. №	Подп. и дата	Взам. инв. №							Лист
			37/2016						
Изм.	Кол.уч	Лист	№ док.	Подпись	Дата				

Расчет полосы отвода

№ п/п	Наименование	Показатель
1	Материал труб	ПЭ 100 SDR17
2	Наружный диаметр, D_n , мм	225
3	Способ укладки труб	В две нитки
4	Способ соединения труб	Сварка
5	Ширина траншеи по дну, b_d , м	1,625
6	Глубина траншеи (осредненная), h , м	2,0
7	Ширина свободной зоны бермы, $b_b = 0.2mh \geq 1.0$, м	1,0
9	Ширина защитной зоны участка сборки труб в плети, $b_{эс}$, м	1,0
10	Ширина защитной зоны работы крана, $b_{з.кр}$, м	0,5
11	Ширина полосы движения транс- портных средств, $b_{тр}$, м	2,5
12	Ширина защитной зоны движения транспортных средств, $b_{з.тр}$, м	0,5
13	Ширина зоны отвала грунта в осно- вании, b_0 , м $b_0 = \sqrt{2m h^2 + b_d h}$	2,8
14	Ширина зоны перемещений бульдо- зера при обратной засыпке, $b_{п}$, м	3,5
15	Ширина полосы отвода $B = b_d + 2b_b + D_n + b_{эс} + b_{з.кр} + b_{тр}$ $+ b_{з.тр} + b_0 + b_{п} =$ $1,6 + 2 \times 1 + 0,225 + 1 + 0,5 + 2,5 + 0,5 + 2,8 + 3,5$	15,0
	Площадь временного землеотвода, га	0,4705

Взам. инв. №	
Подп. и дата	
Инв. №	

Изм.	Кол.уч	Лист	№ док.	Подпись	Дата	37/2016	Лист

- нарушение норм технологического режима;
- отклонения климатических условий от ординарных (сильные морозы, паводки, ураганные ветры, смерчи и пр.), которые могут стать причиной аварии на проектируемой канализации.

Исходя из назначения проектируемой территории и требований ГУМ РФ по делам ГО и ЧС дополнительных инженерно-технических мероприятий ГО на планируемой территории не предусматривается.

Пожарная безопасность проектируемой территории обеспечивается соблюдением правил противопожарной безопасности при проектировании и эксплуатации объекта.

2.5. Мероприятия по охране окружающей среды

Задачей раздела «Мероприятия по охране окружающей среды» является комплексная оценка состояния окружающей среды и воздействия на нее проектируемого линейного объекта.

Раздел «Мероприятия по охране окружающей среды» в составе проекта планировки территории предусматривает основные природоохранные мероприятия в период строительства и в период эксплуатации. Данный раздел в полном объеме представлен в составе рабочего проекта линейного объекта.

Природоохранные мероприятия в период строительства

Проектом предлагаются следующие природоохранные мероприятия, направленные на защиту атмосферного воздуха в зоне производства работ:

- осуществлять периодический контроль за содержанием загрязняющих веществ в выхлопных газах;
- для удержания значений выбросов загрязняющих веществ от автотранспорта в расчетных пределах, необходимо обеспечить контроль топливной системы механизмов, а также системы регулировки подачи топлива, обеспечивающих полное его сгорание;
- допускать к эксплуатации машины и механизмы в исправном состоянии,

Взам. инв. №							Лист
Подп. и дата							37/2016
Инв. №							21
	Изм.	Кол.уч	Лист	№ док.	Подпись	Дата	

- особенно тщательно следить за состоянием технических средств, способных вызвать загорание естественной растительности;
- запрещение сжигания отходов строительства и мусора.

Природоохранные мероприятия в период эксплуатации

Проектом предусмотрены следующие мероприятия по снижению возможного негативного воздействия на окружающую среду:

- канализация выполнена из труб повышенной прочности;
- арматура принимается на давление, превышающее расчетное;
- отключающие устройства защищаются от коррозии;
- в местах пересечения с автомобильными дорогами прокладка канализации предусмотрена в защитных футлярах;
- трубы сети канализации должны иметь запись в сертификате о гарантии того, что трубы выдержат испытательное давление, величина которого соответствует требованиям стандартов или ТУ на трубы;
- используемое при реконструкции оборудование и материалы сертифицированы и имеют разрешение Ростехнадзора на применение;
- периодический осмотр и ревизия отключающих устройств;
- обязательный контроль над качеством выполнения строительно-монтажных работ.

В целом, строительство сети канализации, с учетом принятых проектных решений, сохраняет сложившийся режим воздействия и обеспечивает требуемую действующими нормативными документами экологическую безопасность.

Инв. №	Подп. и дата	Взам. инв. №							Лист
			37/2016						
Изм.	Кол.уч	Лист	№ док.	Подпись	Дата			22	

РАЗДЕЛ 3. ИНЫЕ ВОПРОСЫ ПЛАНИРОВКИ ТЕРРИТОРИИ

3.1. Основные технико-экономические показатели проекта планировки

N п/п	Наименование показателя	Единица измерения	Проектное предложение
1	Инженерная инфраструктура		
1.1	Протяженность линейного объекта, всего	км	0,328
	в том числе:		
	по застроенной территории	км	0,328
	по незастроенной территории	км	-
1.2	Ширина полосы отвода земель под строительство, всего	м	15
	в том числе:		
	во временное пользование на период строительства	м	15
	в постоянное пользование (колодцы)	м	3x3
1.3	Ширина охранной зоны канализации	м	10

Взам. инв. №	
Подп. и дата	
Инв. №	

Изм.	Кол.уч	Лист	№ док.	Подпись	Дата	37/2016	Лист
							23

ПРИЛОЖЕНИЯ

Инв. №	Подп. и дата	Взам. инв. №

Изм.	Кол.уч	Лист	№ док.	Подпись	Дата

37/2016

Лист

29

ПРИЛОЖЕНИЕ 1. ХАРАКТЕРИСТИКА ЗЕМЕЛЬНЫХ УЧАСТКОВ ПОД ВРЕМЕННОЕ ЗАНЯТИЕ ПОЛОСОЙ ОТВОДА КАНАЛИЗАЦИИ

Таблица 1.1 - Характеристика земельных участков, зарегистрированных в государственном кадастре недвижимости, для изъятия под временную полосу отвода

№ п/п	Кадастровый номер	Почтовый адрес ориентира	Разрешенное использование	Площадь по сведениям ГКН, м ²	Вид права	Правообладатель	Площадь временного отвода кв. м.
1	13:23:0911215:35	Республика Мордовия, г. Саранск, ул. 2-ая Набережная, дом 14	Для размещения многоквартирного дома	310	Общая долевая собственность	Собственники помещений многоквартирного дома	310
2	13:23:0911215:36	Республика Мордовия, г. Саранск, ул. Свердлова, дом 1	Для размещения многоквартирного дома	504	Общая долевая собственность	Собственники помещений многоквартирного дома	43
3	13:23:0911215:106	Республика Мордовия, г. Саранск, ул. Свердлова, дом 5	Для размещения домов многоэтажной жилой застройки	532	Сведения о регистрации прав отсутствуют		51
4	13:23:0911215:107	Республика Мордовия, г. Саранск, ул. Котовского, дом 41	Для размещения домов многоэтажной жилой застройки	774	Сведения о регистрации прав отсутствуют		17
5	13:23:0911215:164	Республика Мордовия, г. Саранск, ул. Свердлова, дом 5"а"	Для размещения домов многоэтажной жилой застройки	829	Сведения о регистрации прав отсутствуют		72

6	13:23:0911215:272	Республика Мордовия, г. Саранск, ул. Свердлова	Для размещения улиц и дорог	2447	Собственность	Городской округ Саранск	1973
7	13:23:0911215:273	Республика Мордовия, г. Саранск, ул. 2-я Набережная	Для размещения улиц и дорог	971	Собственность	Городской округ Саранск	131
8	13:23:0911215:276	Республика Мордовия, г. Саранск, ул. Котовского	Для размещения улиц и дорог	5873	Собственность	Городской округ Саранск	145
9	13:23:0911215:282	Республика Мордовия, г. Саранск, ул. Фурманова	Для размещения улиц и дорог	10961	Собственность	Городской округ Саранск	197
10	13:23:0911215:284	Республика Мордовия, г. Саранск, ул. 1-я Набережная	Для размещения улиц и дорог	5095	Собственность	Городской округ Саранск	155

Итого 3094

Таблица 1.2 - Характеристика земельных участков, под временное занятие полосой сети водоснабжения, из земель, государственная собственность которых не разграничена

№ п/п	Номер кадастрового квартала	Площадь участка, кв. м.	Вид разрешенного использования	Вид права	Категория земель
1	13:23:0911215	668	Коммунальное обслуживание	Собственность не разграничена	Земли населённых пунктов
2	13:23:0911215	305	Коммунальное обслуживание	Собственность не разграничена	Земли населённых пунктов
3	13:23:0911215	81	Коммунальное обслуживание	Собственность не разграничена	Земли населённых пунктов
4	13:23:0911215	24	Коммунальное обслуживание	Собственность не разграничена	Земли населённых пунктов
5	13:23:0911215	19	Коммунальное обслуживание	Собственность не разграничена	Земли населённых пунктов
6	13:23:0911215	73	Коммунальное обслуживание	Собственность не разграничена	Земли населённых пунктов
7	13:23:0911215	441	Коммунальное обслуживание	Собственность не разграничена	Земли населённых пунктов

Итого

1611

ПРИЛОЖЕНИЕ 2. ХАРАКТЕРИСТИКА ЗЕМЕЛЬНЫХ УЧАСТКОВ ОТВЕДЕННЫХ В ПОСТОЯННОЕ ПОЛЬЗОВАНИЕ

Таблица 2.1 - Характеристика земельных участков, отведенных в постоянное пользование

Условный номер образуемого земельного участка	Номер кадастрового квартала	Вид разрешенного использования	Площадь образуемого земельного участка, кв.м.
ЗУ1 (многоконтурный земельный участок. Количество контуров - 2)	13:23:0911215	Коммунальное обслуживание	18

Итого

18

ПРИЛОЖЕНИЕ 3. КАТАЛОГ КООРДИНАТ ФОРМИРУЕМЫХ ЗЕМЕЛЬНЫХ УЧАСТКОВ И ГРАНИЦЫ ПРОЕКТИРУЕМОЙ ТЕРРИТОРИИ

Таблица 3.1 - Каталог координат поворотных точек временной полосы отвода для строительства (границы проектируемой территории)

№ участка	№ точки	Координаты	
		X	X
1	1	391445.71	1288527.30
	2	391420.39	1288525.38
	3	391396.33	1288524.24
	4	391373.52	1288522.91
	5	391354.23	1288521.83
	6	391354.47	1288517.38
	7	391355.72	1288517.42
	96	391418.54	1288522.51
	97	391418.59	1288521.34
	98	391420.60	1288521.47
	99	391420.64	1288520.91
	100	391427.60	1288521.28
	8	391427.55	1288523.24
	10	391438.04	1288523.47
	11	391438.08	1288521.84
	12	391440.20	1288521.95
	13	391440.71	1288508.18
	14	391438.61	1288507.91
	101	391435.09	1288507.59
	102	391435.32	1288506.29
	103	391421.91	1288505.13
104	391421.34	1288502.94	
105	391419.41	1288502.54	
16	391433.22	1288503.38	
17	391439.41	1288503.76	
18	391440.29	1288485.63	
19	391452.70	1288504.36	
20	391452.56	1288506.51	
21	391447.66	1288509.59	

2	34	391450.49	1288538.01
	35	391353.27	1288531.89
	33	391353.81	1288528.69
	32	391356.42	1288528.75
	31	391367.89	1288529.74
	30	391396.07	1288532.76
	29	391405.88	1288533.30
	28	391406.01	1288530.74
	27	391420.40	1288532.11
	25	391444.90	1288534.85
	24	391449.65	1288535.42
	23	391450.63	1288523.89
	22	391451.59	1288521.29
3	42	391343.53	1288521.00
	48	391304.29	1288518.63
	49	391300.50	1288518.62
	50	391296.74	1288518.41
	51	391296.82	1288517.77
	52	391299.51	1288518.14
	53	391299.65	1288515.52
	46	391307.30	1288515.78
	45	391307.22	1288517.89
	44	391341.60	1288519.00
	47	391341.68	1288516.94
	43	391343.66	1288517.01
4	40	391342.64	1288531.22
	56	391287.32	1288527.73
	55	391306.45	1288528.00
	54	391323.11	1288529.69
	41	391342.65	1288531.01
5	58	391254.85	1288514.92
	64	391254.87	1288514.63
	65	391255.62	1288514.64

	66	391255.60	1288515.00
	62	391276.20	1288516.37
	61	391287.32	1288517.16
	60	391287.37	1288517.89
	59	391275.07	1288517.20
6	71	391155.90	1288509.91
	72	391155.99	1288508.46
	73	391158.01	1288508.59
	74	391223.50	1288512.94
	70	391241.69	1288513.92
	69	391241.68	1288514.03
	75	391223.50	1288513.83
	76	391212.29	1288513.26
	77	391197.65	1288512.12
	78	391162.98	1288509.76
7	86	391237.06	1288528.98
	87	391210.10	1288527.40
	88	391154.72	1288524.13
	79	391155.10	1288518.08
	68	391244.63	1288525.76
	67	391246.56	1288529.54
	89	391243.51	1288529.36
	90	391241.51	1288529.24
	91	391240.04	1288529.16

Таблица 3.2 - Каталог координат земельных участков, зарегистрированных в государственном кадастре недвижимости, для временной полосы отвода

№ участка	№ точки	Координаты	
		X	X
1	12	391440.20	1288521.95
	11	391438.08	1288521.84
	10	391438.04	1288523.47
	8	391427.55	1288523.24
	100	391427.60	1288521.28
	99	391420.64	1288520.91
	103	391421.91	1288505.13
	102	391435.32	1288506.29
	101	391435.09	1288507.59
	14	391438.61	1288507.91
	13	391440.71	1288508.18
2	105	391419.41	1288502.54
	104	391421.34	1288502.94
	103	391421.91	1288505.13
	98	391420.60	1288521.47
	97	391418.59	1288521.34
3	50	391296.74	1288518.41
	60	391287.37	1288517.89
	61	391287.32	1288517.16
	62	391276.20	1288516.37
	63	391276.28	1288515.05
	53	391299.65	1288515.52
	52	391299.51	1288518.14
	51	391296.82	1288517.77
4	62	391276.20	1288516.37
	66	391255.60	1288515.00
	65	391255.62	1288514.64
	63	391276.28	1288515.05
5	44	391341.60	1288519.00

	45	391307.22	1288517.89	
	46	391307.30	1288515.78	
	47	391341.68	1288516.94	
6	25	391444.90	1288534.85	
	27	391420.40	1288532.11	
	28	391406.01	1288530.74	
	29	391405.88	1288533.30	
	30	391396.07	1288532.76	
	31	391367.89	1288529.74	
	32	391356.42	1288528.75	
	33	391353.81	1288528.69	
	5	391354.23	1288521.83	
	4	391373.52	1288522.91	
	3	391396.33	1288524.24	
	2	391420.39	1288525.38	
	1	391445.71	1288527.30	
		42	391343.53	1288521.00
		41	391342.65	1288531.01
		54	391323.11	1288529.69
		55	391306.45	1288528.00
		56	391287.32	1288527.73
		57	391253.59	1288526.10
		58	391254.85	1288514.92
		59	391275.07	1288517.20
		60	391287.37	1288517.89
		50	391296.74	1288518.41
		49	391300.50	1288518.62
		48	391304.29	1288518.63
		68	391244.63	1288525.76
		79	391155.10	1288518.08
		80	391153.41	1288518.17
		81	391150.98	1288518.35
	82	391151.39	1288509.91	
	83	391153.61	1288509.24	

	84	391154.06	1288509.46
	85	391155.65	1288509.92
	71	391155.90	1288509.91
	78	391162.98	1288509.76
	77	391197.65	1288512.12
	76	391212.29	1288513.26
	75	391223.50	1288513.83
	69	391241.68	1288514.03
7	1	391445.71	1288527.30
	21	391447.66	1288509.59
	20	391452.56	1288506.51
	22	391451.59	1288521.29
	23	391450.63	1288523.89
	24	391449.65	1288535.42
	25	391444.90	1288534.85
8	57	391253.59	1288526.10
	67	391246.56	1288529.54
	68	391244.63	1288525.76
	69	391241.68	1288514.03
	70	391241.69	1288513.92
	64	391254.87	1288514.63
	58	391254.85	1288514.92
9	92	391138.03	1288513.90
	82	391151.39	1288509.91
	81	391150.98	1288518.35
	80	391153.41	1288518.17
	79	391155.10	1288518.08
	88	391154.72	1288524.13
	93	391153.55	1288524.06
	94	391153.49	1288525.00
	95	391142.31	1288528.30
10	36	391350.80	1288531.73
	37	391348.80	1288530.06

38	391348.63	1288530.25
39	391350.39	1288531.70
40	391342.64	1288531.22
41	391342.65	1288531.01
42	391343.53	1288521.00
43	391343.66	1288517.01
6	391354.47	1288517.38
5	391354.23	1288521.83
33	391353.81	1288528.69
35	391353.27	1288531.89

Таблица 3.3 - Каталог координат земельных участков, под постоянное занятие полосой отвода сети водоснабжения

№ ЗУ	№ контура	№ точки	Координаты	
			X	Y
:ЗУ1	(1)	1	391159.52	1288514.35
		2	391159.52	1288517.35
		3	391156.52	1288517.35
		4	391156.52	1288514.35
	(2)	5	391148.20	1288517.67
		6	391148.20	1288520.67
		7	391145.20	1288520.67
		8	391145.20	1288517.67

Таблица 3.4 - Каталог координат поворотных точек охранной зоны канализации

№ точки	Координаты	
	X	Y
1	391430.81	1288493.50
2	391443.42	1288494.39
3	391447.75	1288503.41
4	391445.82	1288532.78
5	391387.98	1288529.99
6	391341.78	1288526.91
7	391298.36	1288524.46
8	391253.66	1288523.61
9	391240.38	1288525.92
10	391214.00	1288523.68
11	391158.37	1288521.35
12	391144.29	1288525.11
13	391141.45	1288515.56
14	391158.79	1288510.36
15	391214.68	1288512.70
16	391239.84	1288514.83
17	391252.80	1288512.59
18	391298.79	1288513.47
19	391342.46	1288515.93
20	391388.60	1288519.01
21	391435.53	1288521.27
22	391436.56	1288505.51
23	391436.27	1288504.91
24	391430.07	1288504.50

Таблица 3.5 - Каталог координат поворотных точек санитарно-защитной зоны канализационной насосной станции

№ точки	Координаты	
	X	Y
1	391453.59	1288493.15
2	391452.39	1288490.25
3	391450.75	1288487.58
4	391448.71	1288485.19
5	391446.33	1288483.15
6	391443.65	1288481.51
7	391440.75	1288480.31
8	391437.70	1288479.58
9	391434.57	1288479.33
10	391431.44	1288479.58
11	391428.39	1288480.31
12	391425.49	1288481.51
13	391422.81	1288483.15
14	391420.43	1288485.19
15	391418.39	1288487.58
16	391416.75	1288490.25
17	391415.55	1288493.15
18	391414.82	1288496.20
19	391414.57	1288499.33
20	391414.82	1288502.46
21	391415.55	1288505.51
22	391416.75	1288508.41
23	391418.39	1288511.09
24	391420.43	1288513.47
25	391422.81	1288515.51
26	391425.49	1288517.15
27	391428.39	1288518.35
28	391431.44	1288519.09
29	391434.57	1288519.33
30	391437.70	1288519.09
31	391440.75	1288518.35
32	391443.65	1288517.15
33	391446.33	1288515.51
34	391448.71	1288513.47
35	391450.75	1288511.09
36	391452.39	1288508.41
37	391453.59	1288505.51
38	391454.32	1288502.46
39	391454.57	1288499.33
40	391454.32	1288496.20

ПРИЛОЖЕНИЕ 4.
СВЕДЕНИЯ ИЗ ГОСУДАРСТВЕННОГО КАДАСТРА НЕДВИЖИМОСТИ
О ЗЕМЕЛЬНЫХ УЧАСТКАХ, РАСПОЛОЖЕННЫХ В ГРАНИЦАХ
РАЗРАБОТКИ ПРОЕКТА ПЛАНИРОВКИ ТЕРРИТОРИИ

Таблица 4.1 – Характеристика земельных участков, зарегистрированных в государственном кадастре недвижимости

Кадастровый номер	Почтовый адрес ориентира	Разрешенное использование	Площадь по сведениям ГКН, м ²	Вид права	Правообладатель
1	2	3	4	5	6
13:23:0911215:284	Республика Мордовия, г. Саранск, ул. 1-я Набережная	Для размещения улиц и дорог	5095	Собственность	Городской округ Саранск
13:23:0911215:276	Республика Мордовия, г. Саранск, ул. Котовского	Для размещения улиц и дорог	5873	Собственность	Городской округ Саранск
13:23:0911215:272	Республика Мордовия, г. Саранск, ул. Свердлова	Для размещения улиц и дорог	2447	Собственность	Городской округ Саранск
13:23:0911215:141	Республика Мордовия, г. Саранск, ул. Фурманова, дом 51	Для размещения многоквартирного дома	1011	Общая долевая собственность	Собственники помещений многоквартирного дома
13:23:0911215:1834	Республика Мордовия, г. Саранск	Для размещения улиц и дорог	5187	Сведения о регистрации прав отсутствуют	
13:23:0911215:127	Республика Мордовия, г. Саранск, ул. Свердлова, дом 7	Для размещения дома многоэтажной жилой застройки	599	Собственность	Городской округ Саранск
13:23:0911215:90	Республика Мордовия, г. Саранск, ул. 1-я Набережная, дом 40	Для размещения многоквартирного дома	389	Общая долевая собственность	Собственники помещений многоквартирного дома

13:23:0911215:53	Республика Мордовия, г. Саранск, ул. 1-я Набережная , дом 11а	Для размещения многоквартирного дома	408	Общая долевая собственность	Собственники помещений многоквартирного дома
13:23:0911215:56	Республика Мордовия, г. Саранск, ул. 1-я Набережная , дом 13	Для размещения многоквартирного дома	419	Общая долевая собственность	Собственники помещений многоквартирного дома
13:23:0911215:248	Республика Мордовия, г. Саранск, ул. 2-я Набережная, дом 12	Для размещения многоквартирного дома	761	Общая долевая собственность, 379/4824	Зуев Максим Александрович
				Общая долевая собственность, 623/4824	Мишаева Альфия Аминьевна
				Общая долевая собственность, 379/4824	Зуев Александр Иванович
				Общая долевая собственность, 1246/4824	Ишалаева Няиля Ибрагимовна
				Общая долевая собственность, 379/4824	Зуева Людмила Васильевна
13:23:0911215:164	Республика Мордовия, г. Саранск, ул. Свердлова, дом 5"а"	Для размещения домов многоэтажной жилой застройки	829	Сведения о регистрации прав отсутствуют	

13:23:0911215:281	Республика Мордовия, г. Саранск, ул. Котовского, дом 39	Для размещения многоквартирного дома	992	Общая долевая собственность	Собственники помещений многоквартирного дома
13:23:0911215:924	Республика Мордовия, г. Саранск, ул. Фурманова	для размещения дома многоэтажной жилой застройки (площадка № 1 по генплану)	1756	Сведения о регистрации прав отсутствуют	
13:23:0911215:37	Республика Мордовия, г. Саранск, ул. Свердлова, дом 2 а	Для размещения многоквартирного дома	585	Общая долевая собственность	Собственники помещений многоквартирного дома
13:23:0911215:55	Республика Мордовия, г. Саранск, ул. Свердлова, дом 3	Для размещения многоквартирного дома	472	Общая долевая собственность	Собственники помещений многоквартирного дома
13:23:0911215:35	Республика Мордовия, г. Саранск, ул. 2-ая Набережная, дом 14	Для размещения многоквартирного дома	310	Общая долевая собственность	Собственники помещений многоквартирного дома
13:23:0911215:244	Республика Мордовия, г. Саранск, ул. Котовского, дом 36	Для размещения многоквартирного дома	965	Общая долевая собственность	Собственники помещений многоквартирного дома
13:23:0911215:250	Республика Мордовия, г. Саранск, ул. Свердлова, дом 4	Для размещения многоквартирного дома	580	Общая долевая собственность	Собственники помещений многоквартирного дома
13:23:0911215:128	Республика Мордовия, г. Саранск, ул. Фурманова, дом 53	Для размещения дома многоэтажной жилой застройки	593	Собственность	Городской округ Саранск

13:23:0911215:104	Республика Мордовия, г. Саранск, ул. Свердлова, дом 6	Для размещения многоквартирного дома	702	Общая долевая собственность	Городской округ Саранск
				Общая долевая собственность	Собственники помещений многоквартирного дома
				Общая долевая собственность	Кондратьев Федор Федорович
13:23:0911215:258	Республика Мордовия, г. Саранск, ул. Котовского, дом 40	Для размещения дома многоэтажной жилой застройки	600	Сведения о регистрации прав отсутствуют	
13:23:0911215:1832	Республика Мордовия, г. Саранск	Для размещения улиц и дорог	10335	Сведения о регистрации прав отсутствуют	
13:23:0911215:273	Республика Мордовия, г. Саранск, ул. 2-я Набережная	Для размещения улиц и дорог	971	Собственность	Городской округ Саранск
13:23:0911215:107	Республика Мордовия, г. Саранск, ул. Котовского, дом 41	Для размещения домов многоэтажной жилой застройки	774	Сведения о регистрации прав отсутствуют	
13:23:0911215:106	Республика Мордовия, г. Саранск, ул. Свердлова, дом 5	Для размещения домов многоэтажной жилой застройки	532	Сведения о регистрации прав отсутствуют	
13:23:0911215:36	Республика Мордовия, г. Саранск, ул. Свердлова, дом 1	Для размещения многоквартирного дома	504	Общая долевая собственность	Собственники помещений многоквартирного дома

13:23:0911215:1549	Республика Мордовия, г. Саранск	для размещения дома многоэтажной жилой застройки	1133	Сведения о регистрации прав отсутствуют	
13:23:0911215:1840	Республика Мордовия, г. Саранск	Для размещения улиц и дорог	4753	Сведения о регистрации прав отсутствуют	
13:23:0911215:282	Республика Мордовия, г. Саранск, ул. Фурманова	Для размещения улиц и дорог	10961	Собственность	Городской округ Саранск

Федеральный информационный ресурс

(полное наименование органа кадастрового учета)

КВ.1

КАДАСТРОВАЯ ВЫПИСКА О ЗЕМЕЛЬНОМ УЧАСТКЕ

"21" декабря 2016г., № 99/2016/10860097

1	Кадастровый номер:	13:23:0911215:284	2	Лист № 1	3	Всего листов: 18
4	Номер кадастрового квартала:	13:23:0911215				
5	Предыдущие номера:	—	6	Дата внесения номера в государственный кадастр недвижимости: 23.04.2012		
7	Многоконтурный земельный участок					
8	Кадастровые номера объектов капитального строительства: —					
9	Адрес (описание местоположения): Республика Мордовия, г. Саранск, ул. 1-я Набережная					
10	Категория земель: Земли населённых пунктов					
11	Разрешенное использование: Для размещения улиц и дорог					
12	Площадь: 5095 +/- 25 кв. м					
13	Кадастровая стоимость: 1 руб.					
14	Система координат: СК кадастрового округа					
Сведения о правах:						
15	Правообладатель	Вид права, номер и дата регистрации	Особые отметки	Документ	Адрес для связи с правообладателем	
	Городской округ Саранск	Собственность, № 13-13-01/156/2012-419 от 09.06.2012	—	—	Почтовый адрес и (или) адрес электронной почты, по которым осуществляется связь с правообладателем земельного участка, отсутствует	
16	Особые отметки: Из земельного участка образованы земельные участки с кадастровыми номерами: 13:23:0911215:1840, 13:23:0911215:1841, сведения о которых носят временный характер. Граница земельного участка состоит из 2 контуров. Список учетных номеров контуров границы земельного участка приведен на листе № 2.					
17	Характер сведений государственного кадастра недвижимости (статус записи о земельном участке): Сведения об объекте недвижимости имеют статус учтенные					
Дополнительные сведения:						
18	18.1	Сведения о природных объектах, расположенных в пределах земельного участка: —				
	18.2	Кадастровые номера участков, образованных из земельного участка: 13:23:0911215:1840, 13:23:0911215:1841				
19	Сведения о кадастровых инженерах: Судуткин Алексей Николаевич №13-11-33, ООО "Гипрозем"					

(наименование должности)

М.П.

(подпись)

(инициалы, фамилия)

КВ.1

КАДАСТРОВАЯ ВЫПИСКА О ЗЕМЕЛЬНОМ УЧАСТКЕ

"21" декабря 2016г. № 99/2016/10860097

1	Кадастровый номер: 13:23:0911215:284	2	Лист № 2	3	Всего листов: 18
16	Состав земельного участка				
	№ п/п.	Учетный (Кадастровый) номер	Площадь(м ²)	Особые отметки	
	1	2	3	4	
	1	1	4857	—	
2	2	238	—		

(наименование должности)

М.П.

(подпись)_____
(инициалы, фамилия)

КВ.2

КАДАСТРОВАЯ ВЫПИСКА О ЗЕМЕЛЬНОМ УЧАСТКЕ

"21" декабря 2016г. № 99/2016/10860097

1	Кадастровый номер: 13:23:0911215:284	2	Лист № 3	3	Всего листов: 18
4	План (чертеж, схема) земельного участка:				
5	Масштаб: —				

(наименование должности)

М.П.

(подпись)

(инициалы, фамилия)

КВ.2

КАДАСТРОВАЯ ВЫПИСКА О ЗЕМЕЛЬНОМ УЧАСТКЕ

"21" декабря 2016г. № 99/2016/10860097

1	Кадастровый номер: 13:23:0911215:284	2	Лист № <u>4</u>	3	Всего листов: <u>18</u>
4	План (чертеж, схема) земельного участка:				
5	Масштаб: —				

(наименование должности)

М.П.

(подпись)

(инициалы, фамилия)

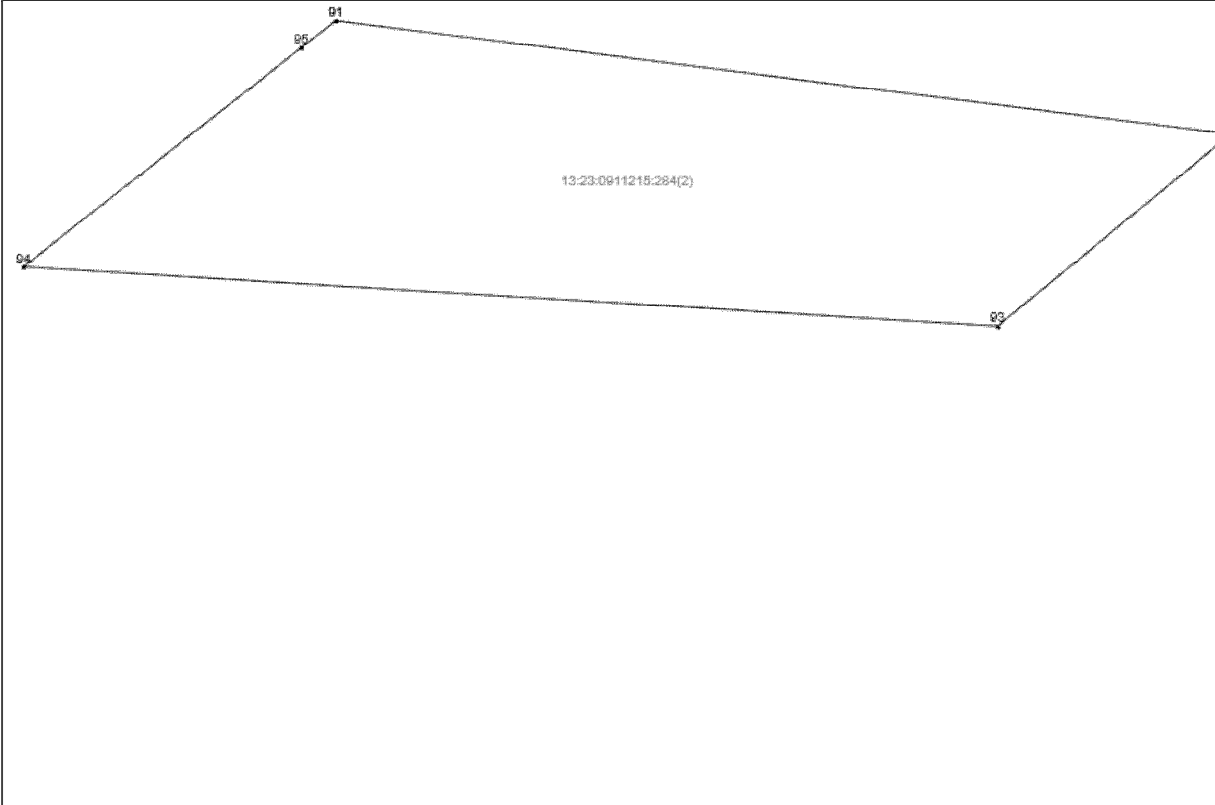
КВ.2

КАДАСТРОВАЯ ВЫПИСКА О ЗЕМЕЛЬНОМ УЧАСТКЕ

"21" декабря 2016г. № 99/2016/10860097

1	Кадастровый номер: 13:23:0911215:284	2	Лист № 5	3	Всего листов: 18
---	--------------------------------------	---	----------	---	------------------

4	План (чертеж, схема) земельного участка:				
---	--	--	--	--	--



5	Масштаб: —				
---	------------	--	--	--	--

(наименование должности)

М.П.

(подпись)

(инициалы, фамилия)

КВ.3

КАДАСТРОВАЯ ВЫПИСКА О ЗЕМЕЛЬНОМ УЧАСТКЕ

"21" декабря 2016г., № 99/2016/10860097

1	Кадастровый номер:	13:23:0911215:284	2	Лист № 6	3	Всего листов: 18
Сведения о частях земельного участка и обременениях:						
4	Номер п/п	Учетный номер части	Площадь (м ²)	Характеристика части		
	1	2	3	4		
	1	1	1633	Ограничения прав на земельный участок, предусмотренные статьями 56, 56.1 Земельного кодекса Российской Федерации, 13.23.2.1704, Карта (план) № б/н		
	2	2	411	Ограничения прав на земельный участок, предусмотренные статьями 56, 56.1 Земельного кодекса Российской Федерации, 13.23.2.2254, Постановление Правительства Республики Мордовия № 341 от 08.06.2015		
3	3	0	Ограничения прав на земельный участок, предусмотренные статьями 56, 56.1 Земельного кодекса Российской Федерации, 13.23.2.2463, Постановление Правительства РМ № 605 от 30.10.2015			

(наименование должности)

М.П.

(подпись)_____
(инициалы, фамилия)

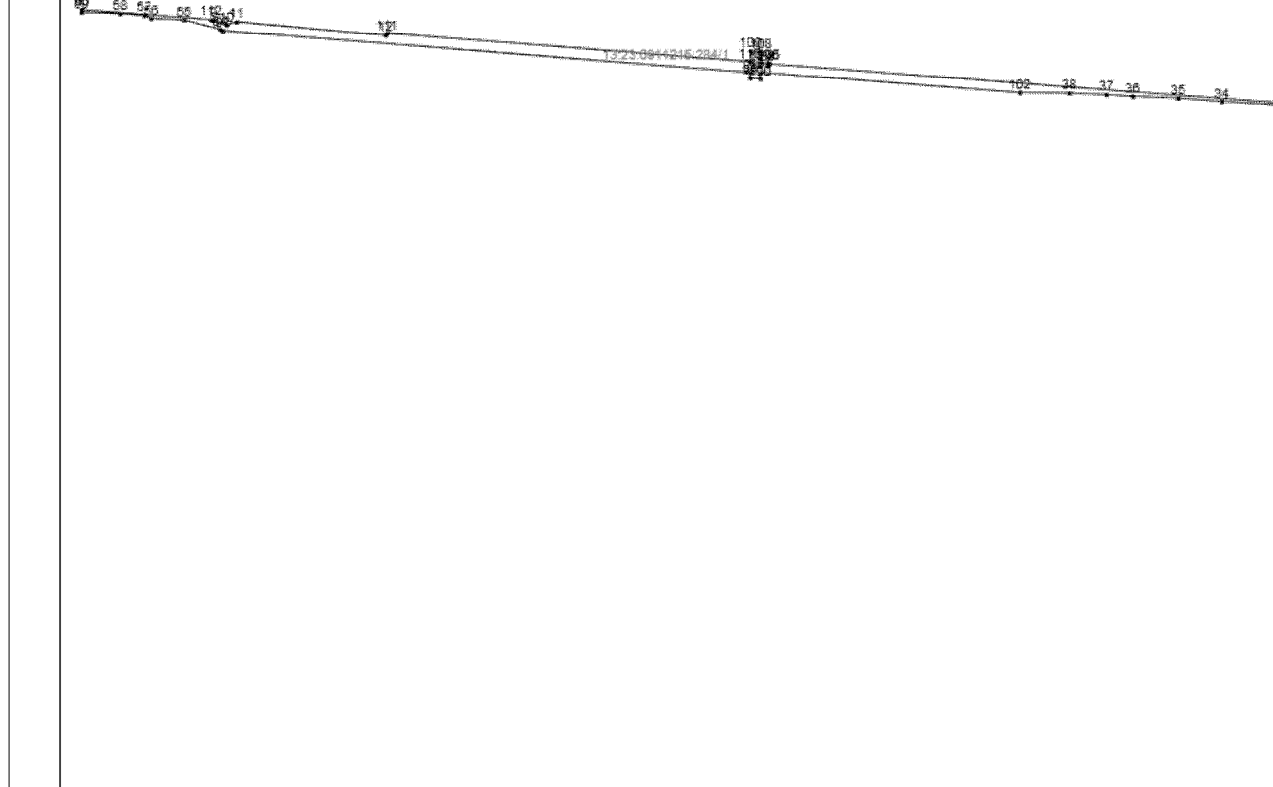
КВ.4

КАДАСТРОВАЯ ВЫПИСКА О ЗЕМЕЛЬНОМ УЧАСТКЕ

"21" декабря 2016г. № 99/2016/10860097

1	Кадастровый номер: 13:23:0911215:284	2	Лист № 7	3	Всего листов: 18
---	--------------------------------------	---	----------	---	------------------

4 План (чертеж, схема) части земельного участка: Учетный номер части: 13:23:0911215:284/1



5 Масштаб: —

(наименование должности)

М.П.

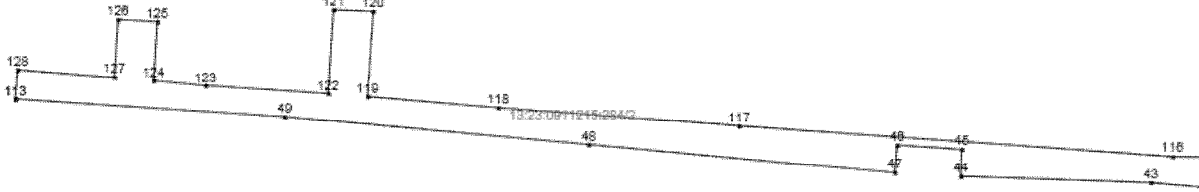
(подпись)

(инициалы, фамилия)

КВ.4

КАДАСТРОВАЯ ВЫПИСКА О ЗЕМЕЛЬНОМ УЧАСТКЕ

"21" декабря 2016г. № 99/2016/10860097

1	Кадастровый номер: 13:23:0911215:284	2	Лист № 8	3	Всего листов: 18
4	План (чертеж, схема) части земельного участка: Учетный номер части: 13:23:0911215:284/2				
					
5	Масштаб: —				

(наименование должности)

М.П.

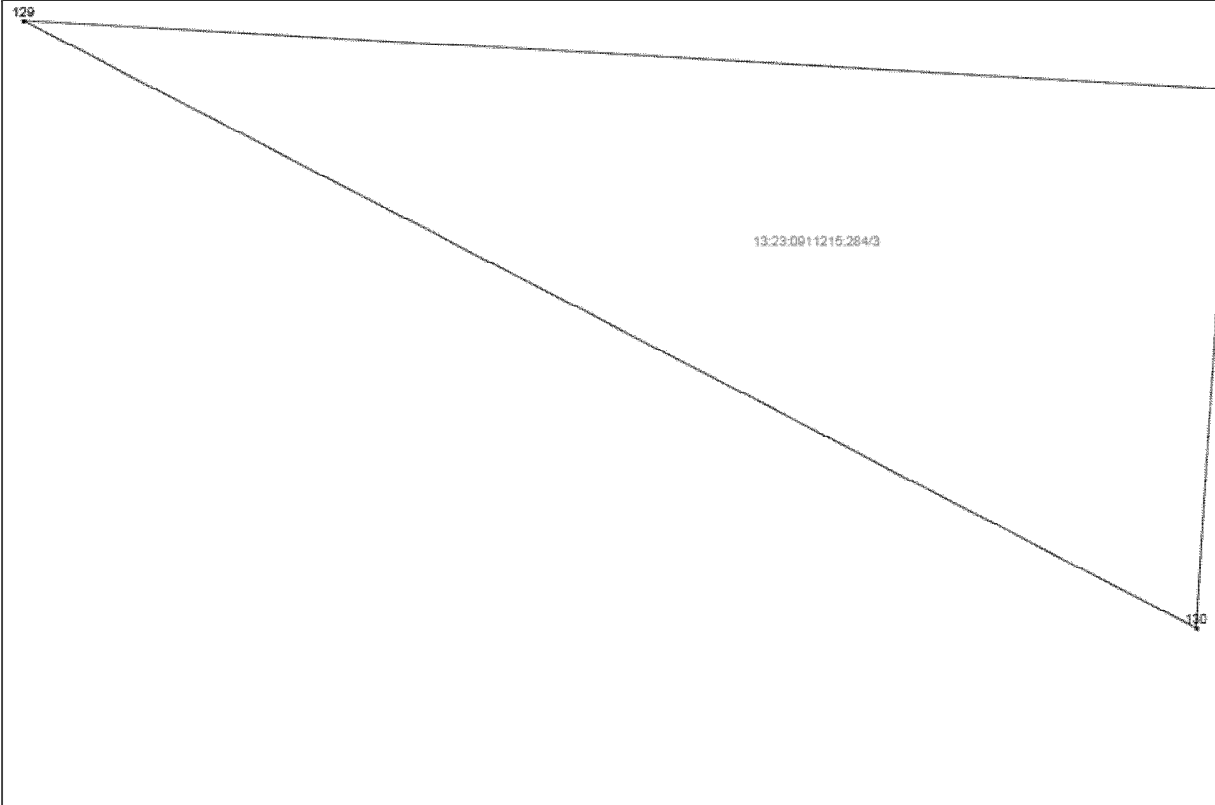
(подпись)

(инициалы, фамилия)

КВ.4

КАДАСТРОВАЯ ВЫПИСКА О ЗЕМЕЛЬНОМ УЧАСТКЕ

"21" декабря 2016г. № 99/2016/10860097

1	Кадастровый номер: 13:23:0911215:284	2	Лист № 9	3	Всего листов: 18
4	План (чертеж, схема) части земельного участка: Учетный номер части: 13:23:0911215:284/3				
5					
5	Масштаб: —				

(наименование должности)

М.П.

(подпись)

(инициалы, фамилия)

КВ.5

КАДАСТРОВАЯ ВЫПИСКА О ЗЕМЕЛЬНОМ УЧАСТКЕ

"21" декабря 2016г. № 99/2016/10860097

1	Кадастровый номер: 13:23:0911215:284				2	Лист № 10	3	Всего листов: 18
Описание местоположения границ земельного участка:								
Номер п/п	Номер точки	Номер точки	Дирекционный угол	Горизонтальное проложение (м)	Описание закрепления на местности	Кадастровые номера смежных участков	Особые отметки	
1	2	3	4	5	6	7	8	
1	1	2	—	—	—	—	—	
2	1	2	—	—	—	—	—	
3	1	2	—	—	—	—	—	
4	1	2	—	—	—	—	—	
5	1	2	—	—	—	—	—	
6	2	3	—	—	—	—	—	
7	2	3	—	—	—	—	—	
8	2	3	—	—	—	—	—	
9	2	3	—	—	—	—	—	
10	2	3	—	—	—	—	—	
11	3	4	—	—	—	—	—	
12	3	4	—	—	—	—	—	
13	3	4	—	—	—	—	—	
14	3	4	—	—	—	—	—	
15	3	4	—	—	—	—	—	
16	4	5	—	—	—	—	—	
17	4	5	—	—	—	—	—	
18	4	5	—	—	—	—	—	
19	4	1	—	—	—	—	—	
20	4	5	—	—	—	—	—	
21	5	6	—	—	—	—	—	
22	5	1	—	—	—	—	—	
23	5	6	—	—	—	—	—	
24	5	6	—	—	—	—	—	
25	6	7	—	—	—	—	—	
26	6	7	—	—	—	—	—	
27	6	7	—	—	—	—	—	
28	7	8	—	—	—	—	—	
29	7	8	—	—	—	—	—	
30	7	8	—	—	—	—	—	

(наименование должности)

М.П.

(подпись)

(инициалы, фамилия)

КАДАСТРОВАЯ ВЫПИСКА О ЗЕМЕЛЬНОМ УЧАСТКЕ

"21" декабря 2016г. № 99/2016/10860097

1	Кадастровый номер: 13:23:0911215:284				2	Лист № 11	3	Всего листов: 18
Описание местоположения границ земельного участка:								
4	Номер п/п	Номер точки	Номер точки	Дирекционный угол	Горизонтальное проложение (м)	Описание закрепления на местности	Кадастровые номера смежных участков	Особые отметки
	1	2	3	4	5	6	7	8
	31	8	9	—	—	—	—	—
	32	8	9	—	—	—	—	—
	33	8	9	—	—	—	—	—
	34	9	10	—	—	—	—	—
	35	9	10	—	—	—	—	—
	36	9	10	—	—	—	—	—
	37	10	1	—	—	—	—	—
	38	10	11	—	—	—	—	—
	39	10	1	—	—	—	—	—
	40	11	12	—	—	—	—	—
	41	12	13	—	—	—	—	—
	42	13	14	—	—	—	—	—
	43	14	15	—	—	—	—	—
	44	15	16	—	—	—	—	—
	45	16	17	—	—	—	—	—
	46	17	18	—	—	—	—	—
	47	18	19	—	—	—	—	—
	48	19	20	—	—	—	—	—
	49	20	21	—	—	—	—	—
	50	21	22	—	—	—	—	—
	51	22	23	—	—	—	—	—
	52	23	24	—	—	—	—	—
	53	24	25	—	—	—	—	—
	54	25	26	—	—	—	—	—
	55	26	27	—	—	—	—	—
	56	27	28	—	—	—	—	—
	57	28	29	—	—	—	—	—
	58	29	30	—	—	—	—	—
	59	30	31	—	—	—	—	—
	60	31	32	—	—	—	—	—

(наименование должности)

М.П.

(подпись)

(инициалы, фамилия)

КАДАСТРОВАЯ ВЫПИСКА О ЗЕМЕЛЬНОМ УЧАСТКЕ

"21" декабря 2016г. № 99/2016/10860097

1	Кадастровый номер: 13:23:0911215:284				2	Лист № 12	3	Всего листов: 18
Описание местоположения границ земельного участка:								
	Номер п/п	Номер точки	Номер точки	Дирекционный угол	Горизонтальное проложение (м)	Описание закрепления на местности	Кадастровые номера смежных участков	Особые отметки
4	1	2	3	4	5	6	7	8
	61	32	33	—	—	—	—	—
	62	33	34	—	—	—	—	—
	63	34	35	—	—	—	—	—
	64	35	36	—	—	—	—	—
	65	36	37	—	—	—	—	—
	66	37	38	—	—	—	—	—
	67	38	39	—	—	—	—	—
	68	39	40	—	—	—	—	—
	69	40	41	—	—	—	—	—
	70	41	42	—	—	—	—	—
	71	42	43	—	—	—	—	—
	72	43	44	—	—	—	—	—
	73	44	45	—	—	—	—	—
	74	45	46	—	—	—	—	—
	75	46	47	—	—	—	—	—
	76	47	48	—	—	—	—	—
	77	48	49	—	—	—	—	—
	78	49	50	—	—	—	—	—
	79	50	51	—	—	—	—	—
	80	51	52	—	—	—	—	—
	81	52	53	—	—	—	—	—
	82	53	54	—	—	—	—	—
	83	54	55	—	—	—	—	—
	84	55	56	—	—	—	—	—
	85	56	57	—	—	—	—	—
	86	57	58	—	—	—	—	—
	87	58	59	—	—	—	—	—
	88	59	60	—	—	—	—	—
	89	60	61	—	—	—	—	—
	90	61	62	—	—	—	—	—

(наименование должности)

М.П.

(подпись)

(инициалы, фамилия)

КВ.5

КАДАСТРОВАЯ ВЫПИСКА О ЗЕМЕЛЬНОМ УЧАСТКЕ

"21" декабря 2016г., № 99/2016/10860097

1	Кадастровый номер: 13:23:0911215:284				2	Лист № 13	3	Всего листов: 18
Описание местоположения границ земельного участка:								
4	Номер п/п	Номер точки	Номер точки	Дирекционный угол	Горизонтальное проложение (м)	Описание закрепления на местности	Кадастровые номера смежных участков	Особые отметки
	1	2	3	4	5	6	7	8
	91	62	63	—	—	—	—	—
	92	63	64	—	—	—	—	—
	93	64	1	—	—	—	—	—

(наименование должности)

М.П.

(подпись)

(инициалы, фамилия)

КВ.6

КАДАСТРОВАЯ ВЫПИСКА О ЗЕМЕЛЬНОМ УЧАСТКЕ

"21" декабря 2016г. № 99/2016/10860097

1	Кадастровый номер:	13:23:0911215:284		2	Лист № 14	3	Всего листов: 18
Описание поворотных точек границ земельного участка							
Номер точки	Координаты		Описание закрепления на местности	Особые отметки (точность определения)			
	X	Y					
1	2	3	4	5			
1	391398.44	1288084.5	—	0.1			
2	391397.88	1288093.41	—	0.1			
3	391388.56	1288093.18	—	0.1			
4	391380.62	1288220.57	—	0.1			
5	391379.53	1288240.77	—	0.1			
6	391376.87	1288254.53	—	0.1			
7	391374.83	1288290.13	—	0.1			
8	391369.92	1288291.11	—	0.1			
9	391367.14	1288301.34	—	0.1			
10	391365.18	1288306.73	—	0.1			
11	391366.52	1288310.87	—	0.1			
12	391360.95	1288372.31	—	0.1			
13	391362.56	1288373.71	—	0.1			
14	391361	1288398.98	—	0.1			
15	391359.32	1288430.38	—	0.1			
16	391361.32	1288430.48	—	0.1			
17	391360.18	1288461.89	—	0.1			
18	391357.64	1288461.96	—	0.1			
19	391355.76	1288493.76	—	0.1			
20	391354.23	1288521.83	—	0.1			
21	391353.81	1288528.69	—	0.1			
22	391352.9	1288534.04	—	0.1			
23	391349.51	1288591.04	—	0.1			
24	391346.9	1288628.75	—	0.1			
25	391344.86	1288628.61	—	0.1			
26	391342.94	1288656.73	—	0.1			
27	391340.38	1288685.37	—	0.1			
28	391337.97	1288711.25	—	0.1			
29	391337.75	1288713.67	—	0.1			
30	391336.05	1288743.21	—	0.1			

 (наименование должности)

М.П.

 (подпись)

 (инициалы, фамилия)

КВ.6

КАДАСТРОВАЯ ВЫПИСКА О ЗЕМЕЛЬНОМ УЧАСТКЕ

"21" декабря 2016г. № 99/2016/10860097

1	Кадастровый номер:	13:23:0911215:284		2	Лист № 15	3	Всего листов: 18
Описание поворотных точек границ земельного участка							
Номер точки	Координаты		Описание закрепления на местности	Особые отметки (точность определения)			
	X	Y					
1	2	3	4	5			
31	391335.35	1288754.47	—	0.1			
32	391329.12	1288751.68	—	0.1			
33	391332	1288744.08	—	0.1			
34	391333.61	1288717.57	—	0.1			
35	391335	1288699.57	—	0.1			
36	391335.8	1288680.8	—	0.1			
37	391336.52	1288669.97	—	0.1			
38	391337.17	1288654.72	—	0.1			
39	391337.47	1288623.74	—	0.1			
40	391339.79	1288577.8	—	0.1			
41	391341.44	1288556.12	—	0.1			
42	391342.65	1288531.01	—	0.1			
43	391343.53	1288521	—	0.1			
44	391344.18	1288501.77	—	0.1			
45	391346.89	1288501.87	—	0.1			
46	391347.33	1288495.33	—	0.1			
47	391344.55	1288495.08	—	0.1			
48	391347.39	1288464.13	—	0.1			
49	391350.19	1288433.35	—	0.1			
50	391352.24	1288402.6	—	0.1			
51	391354.76	1288373.69	—	0.1			
52	391357.44	1288340.71	—	0.1			
53	391358.19	1288314.06	—	0.1			
54	391363.5	1288303.93	—	0.1			
55	391367.32	1288289.06	—	0.1			
56	391367.93	1288275.55	—	0.1			
57	391369.19	1288272.71	—	0.1			
58	391369.99	1288262.72	—	0.1			
59	391370.54	1288246.86	—	0.1			
60	391375.93	1288247.03	—	0.1			

(наименование должности)

М.П.

(подпись)

(инициалы, фамилия)

КВ.6

КАДАСТРОВАЯ ВЫПИСКА О ЗЕМЕЛЬНОМ УЧАСТКЕ

"21" декабря 2016г. № 99/2016/10860097

1	Кадастровый номер:	13:23:0911215:284		2	Лист № 16	3	Всего листов: 18
Описание поворотных точек границ земельного участка							
Номер точки	Координаты		Описание закрепления на местности	Особые отметки (точность определения)			
	X	Y					
1	2	3	4	5			
61	391378.13	1288219.9	—	0.1			
62	391377.1	1288216.01	—	0.1			
63	391375.86	1288208.56	—	0.1			
64	391376.89	1288189.62	—	0.1			
65	391377.59	1288175.42	—	0.1			
66	391378.88	1288158.43	—	0.1			
67	391380.19	1288136.59	—	0.1			
68	391383.54	1288136.76	—	0.1			
69	391382.98	1288100.35	—	0.1			
70	391382.61	1288094.03	—	0.1			
71	391382.45	1288085.42	—	0.1			
72	391384.29	1288079.96	—	0.1			
73	391387.78	1288082.96	—	0.1			
74	391390.49	1288083.88	—	0.1			
75	391359.52	1288405.61	—	0.1			
76	391359.54	1288405.42	—	0.1			
77	391359.78	1288405.44	—	0.1			
78	391359.77	1288405.63	—	0.1			
79	391355.87	1288449.92	—	0.1			
80	391355.89	1288449.74	—	0.1			
81	391356.14	1288449.75	—	0.1			
82	391356.13	1288449.94	—	0.1			
83	391353.32	1288488.53	—	0.1			
84	391353.18	1288488.66	—	0.1			
85	391353.34	1288488.85	—	0.1			
86	391353.48	1288488.73	—	0.1			
87	391350.8	1288531.73	—	0.1			
88	391348.8	1288530.06	—	0.1			
89	391348.63	1288530.25	—	0.1			
90	391350.65	1288531.92	—	0.1			

 (наименование должности)

М.П.

 (подпись)

 (инициалы, фамилия)

КВ.6

КАДАСТРОВАЯ ВЫПИСКА О ЗЕМЕЛЬНОМ УЧАСТКЕ

"21" декабря 2016г. № 99/2016/10860097

1	Кадастровый номер:	13:23:0911215:284		2	Лист № 17	3	Всего листов: 18
Описание поворотных точек границ земельного участка							
Номер точки	Координаты		Описание закрепления на местности	Особые отметки (точность определения)			
	X	Y					
1	2	3	4	5			
91	391383.81	1288045.74	—	0.1			
92	391380.14	1288074.62	—	0.1			
93	391373.93	1288067.1	—	0.1			
94	391375.86	1288035.66	—	0.1			
95	391382.93	1288044.62	—	0.1			
96	391371.55	1288246.89	—	—			
97	391362.84	1288305.19	—	—			
98	391345.68	1288523.04	—	0.1			
99	391343.36	1288522.91	—	—			
100	391342.99	1288527.12	—	—			
101	391345.71	1288527.28	—	0.1			
102	391337.37	1288634.3	—	—			
103	391331.58	1288745.19	—	—			
104	391332.72	1288745.28	—	0.1			
105	391349.23	1288530.75	—	—			
106	391349.25	1288530.44	—	—			
107	391349.5	1288527.25	—	0.1			
108	391353.88	1288527.48	—	—			
109	391354.14	1288523.23	—	—			
110	391350.15	1288523.01	—	0.1			
111	391361.77	1288373.03	—	—			
112	391367.4	1288300.37	—	—			
113	391352.01	1288406.11	—	—			
114	391342.89	1288528.26	—	—			
115	391346.11	1288528.2	—	0.1			
116	391346.18	1288523.21	—	0.1			
117	391349.25	1288479.35	—	0.1			
118	391351.11	1288454.98	—	0.1			
119	391352.25	1288441.75	—	0.1			
120	391360.89	1288442.3	—	—			

(наименование должности)

М.П.

(подпись)

(инициалы, фамилия)

КВ.6

КАДАСТРОВАЯ ВЫПИСКА О ЗЕМЕЛЬНОМ УЧАСТКЕ

"21" декабря 2016г. № 99/2016/10860097

1	Кадастровый номер:	13:23:0911215:284		2	Лист № 18	3	Всего листов: 18
Описание поворотных точек границ земельного участка							
4	Номер точки	Координаты		Описание закрепления на местности	Особые отметки (точность определения)		
		X	Y				
	1	2	3	4	5		
	121	391361.04	1288438.31	—	—		
	122	391352.55	1288437.76	—	0.1		
	123	391353.37	1288425.33	—	0.1		
	124	391353.87	1288420.1	—	0.1		
	125	391359.85	1288420.48	—	—		
	126	391360.06	1288416.48	—	—		
	127	391354.21	1288416.11	—	0.1		
	128	391354.97	1288406.34	—	0.1		
	129	391359.49	1288311.57	—	—		
	130	391358.78	1288312.94	—	—		
	131	391359.41	1288312.98	—	0.1		
	132	391383.74	1288170.46	—	0.1		
	133	391378.01	1288169.93	—	0.1		
	134	391379.34	1288150.72	—	0.1		
135	391382.87	1288098.39	—	0.1			
136	391388.39	1288095.91	—	0.1			
137	391384.97	1288150.7	—	0.1			

(наименование должности)

М.П.

(подпись)

(инициалы, фамилия)

Федеральный информационный ресурс

(полное наименование органа кадастрового учета)

КВ.1

КАДАСТРОВАЯ ВЫПИСКА О ЗЕМЕЛЬНОМ УЧАСТКЕ

"21" декабря 2016г., № 99/2016/10860094

1	Кадастровый номер: 13:23:0911215:272	2	Лист № 1	3	Всего листов: 16
4	Номер кадастрового квартала: 13:23:0911215				
5	Предыдущие номера: —	6	Дата внесения номера в государственный кадастр недвижимости: 07.11.2011		
7	Многоконтурный земельный участок				
8	Кадастровые номера объектов капитального строительства: —				
9	Адрес (описание местоположения): установлено относительно ориентира, расположенного в границах участка. Почтовый адрес ориентира: Республика Мордовия, г. Саранск, ул. Свердлова				
10	Категория земель: Земли населённых пунктов				
11	Разрешенное использование: Для размещения улиц и дорог				
12	Площадь: 2447 +/- 17 кв. м				
13	Кадастровая стоимость: 1 руб.				
14	Система координат: СК кадастрового округа				
Сведения о правах:					
15	Правообладатель	Вид права, номер и дата регистрации	Особые отметки	Документ	Адрес для связи с правообладателем
	Городской округ Саранск	Собственность, № 13-13-01/119/2013-101 от 16.05.2013	—	—	Почтовый адрес и (или) адрес электронной почты, по которым осуществляется связь с правообладателем земельного участка, отсутствует
16	Особые отметки: Граница земельного участка состоит из 3 контуров. Список учетных номеров контуров границы земельного участка приведен на листе № 2.				
17	Характер сведений государственного кадастра недвижимости (статус записи о земельном участке): Сведения об объекте недвижимости имеют статус учтенные				
Дополнительные сведения:					
18	18.1	Сведения о природных объектах, расположенных в пределах земельного участка: —			
	18.2	Кадастровые номера участков, образованных из земельного участка: —			
19	Сведения о кадастровых инженерах: Тумаева Ольга Михайловна №21-11-6, ООО "Гипрозем"				

(наименование должности)

М.П.

(подпись)

(инициалы, фамилия)

КВ.1

КАДАСТРОВАЯ ВЫПИСКА О ЗЕМЕЛЬНОМ УЧАСТКЕ

"21" декабря 2016г. № 99/2016/10860094

1	Кадастровый номер:	13:23:0911215:272	2	Лист № 2	3	Всего листов: 16
16	Состав земельного участка					
	№ п/п.	Учетный (Кадастровый) номер	Площадь(м ²)	Особые отметки		
	1	2	3	4		
	1	1	673	—		
2	2	882	—			
3	3	892	—			

(наименование должности)

М.П.

(подпись)_____
(инициалы, фамилия)

КВ.2

КАДАСТРОВАЯ ВЫПИСКА О ЗЕМЕЛЬНОМ УЧАСТКЕ

"21" декабря 2016г. № 99/2016/10860094

1	Кадастровый номер: 13:23:0911215:272	2	Лист № 3	3	Всего листов: 16
---	--------------------------------------	---	----------	---	------------------

4 План (чертеж, схема) земельного участка:



5 Масштаб: —

(наименование должности)

М.П.

(подпись)

(инициалы, фамилия)

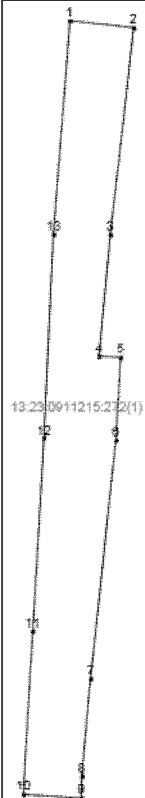
КВ.2

КАДАСТРОВАЯ ВЫПИСКА О ЗЕМЕЛЬНОМ УЧАСТКЕ

"21" декабря 2016г. № 99/2016/10860094

1	Кадастровый номер: 13:23:0911215:272	2	Лист № 4	3	Всего листов: 16
---	--------------------------------------	---	----------	---	------------------

4 План (чертеж, схема) земельного участка:



5 Масштаб: —

(наименование должности)

М.П.

(подпись)

(инициалы, фамилия)

КВ.2

КАДАСТРОВАЯ ВЫПИСКА О ЗЕМЕЛЬНОМ УЧАСТКЕ

"21" декабря 2016г. № 99/2016/10860094

1	Кадастровый номер: 13:23:0911215:272	2	Лист № 5	3	Всего листов: 16
4	План (чертеж, схема) земельного участка:				
5	Масштаб: —				

(наименование должности)

М.П.

(подпись)

(инициалы, фамилия)

КВ.2

КАДАСТРОВАЯ ВЫПИСКА О ЗЕМЕЛЬНОМ УЧАСТКЕ

"21" декабря 2016г. № 99/2016/10860094

1	Кадастровый номер: 13:23:0911215:272	2	Лист № 6	3	Всего листов: 16
4	План (чертеж, схема) земельного участка:				
5	Масштаб: —				

(наименование должности)

М.П.

(подпись)

(инициалы, фамилия)

КВ.3

КАДАСТРОВАЯ ВЫПИСКА О ЗЕМЕЛЬНОМ УЧАСТКЕ

"21" декабря 2016г., № 99/2016/10860094

1	Кадастровый номер:	13:23:0911215:272	2	Лист № 7	3	Всего листов: 16
Сведения о частях земельного участка и обременениях:						
	Номер п/п	Учетный номер части	Площадь (м ²)	Характеристика части		
	1	2	3	4		
4	1	1	52	Ограничения прав на земельный участок, предусмотренные статьями 56, 56.1 Земельного кодекса Российской Федерации, 13.23.2.1546, Инвентарная карточка учета объектов основных средств № 00035251		
	2	2	184	Ограничения прав на земельный участок, предусмотренные статьями 56, 56.1 Земельного кодекса Российской Федерации, 13.23.2.1675, Карта (план) № б/н		
	3	3	923	Ограничения прав на земельный участок, предусмотренные статьями 56, 56.1 Земельного кодекса Российской Федерации, 13.23.2.1704, Карта (план) № б/н		
	4	4	23	Ограничения прав на земельный участок, предусмотренные статьями 56, 56.1 Земельного кодекса Российской Федерации, 13.23.2.1855, Карта (план) № б/н		
	5	5	342	Ограничения прав на земельный участок, предусмотренные статьями 56, 56.1 Земельного кодекса Российской Федерации, 13.23.2.2254, Постановление Правительства Республики Мордовия № 341 от 08.06.2015		
	6	6	1	Ограничения прав на земельный участок, предусмотренные статьями 56, 56.1 Земельного кодекса Российской Федерации, 13.23.2.2481, Постановление Правительства РМ № 246 от 12.05.2015 г. «Об утверждении границ охранных зон газораспределительных сетей» № № 246 от 12.05.2015		

(наименование должности)

М.П.


(подпись)

(инициалы, фамилия)

КВ.4

КАДАСТРОВАЯ ВЫПИСКА О ЗЕМЕЛЬНОМ УЧАСТКЕ

"21" декабря 2016г. № 99/2016/10860094

1	Кадастровый номер: 13:23:0911215:272	2	Лист № 9	3	Всего листов: 16
4	План (чертеж, схема) части земельного участка: Учетный номер части: 13:23:0911215:272/2				
					
5	Масштаб: —				

(наименование должности)

М.П.

(подпись)

(инициалы, фамилия)

КВ.4

КАДАСТРОВАЯ ВЫПИСКА О ЗЕМЕЛЬНОМ УЧАСТКЕ

"21" декабря 2016г. № 99/2016/10860094

1	Кадастровый номер: 13:23:0911215:272	2	Лист № 10	3	Всего листов: 16
4	План (чертеж, схема) части земельного участка: Учетный номер части: 13:23:0911215:272/3				
5	Масштаб: —				

(наименование должности)

М.П.

(подпись)

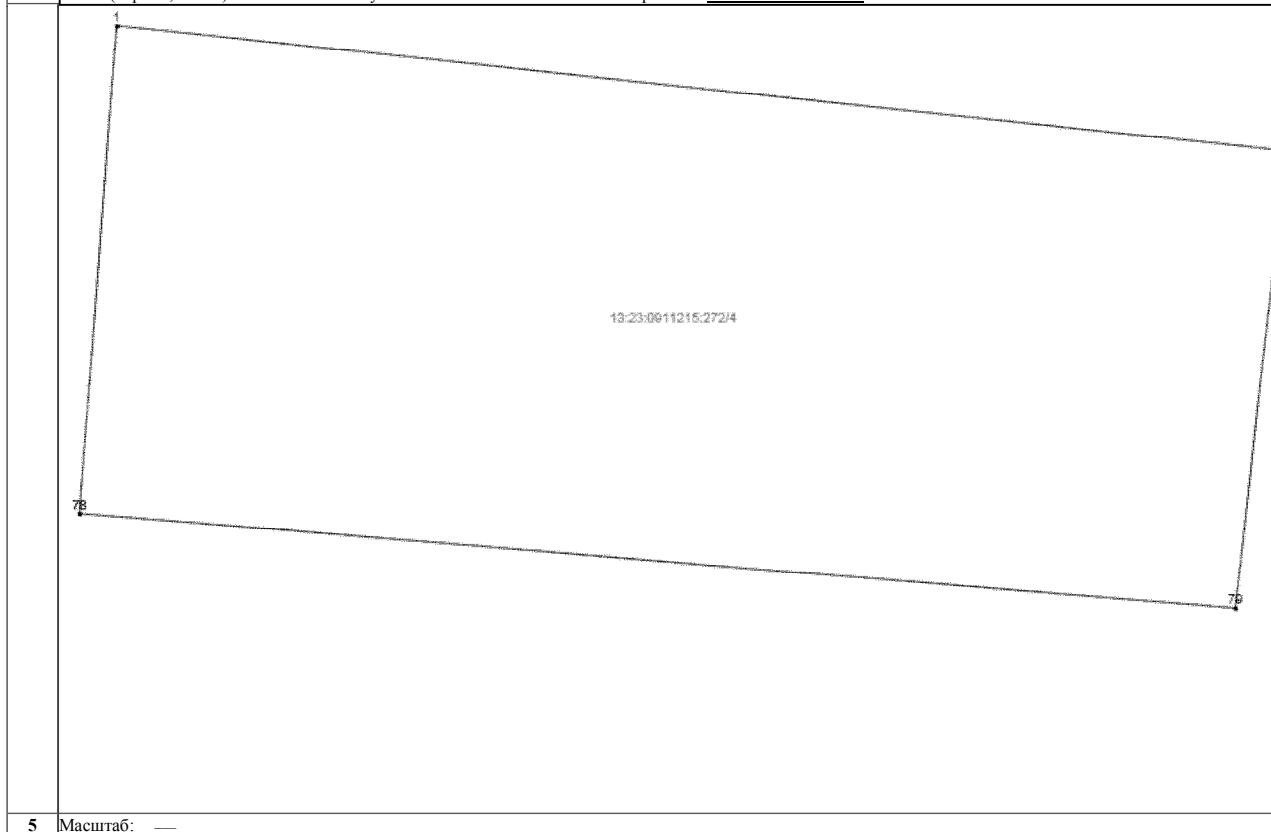
(инициалы, фамилия)

КВ.4

КАДАСТРОВАЯ ВЫПИСКА О ЗЕМЕЛЬНОМ УЧАСТКЕ

"21" декабря 2016г. № 99/2016/10860094

1	Кадастровый номер: 13:23:0911215:272	2	Лист № 11	3	Всего листов: 16
4	План (чертеж, схема) части земельного участка: Учетный номер части: 13:23:0911215:272/4				



5	Масштаб: —
---	------------

(наименование должности)

М.П.


(подпись)

(инициалы, фамилия)

КВ.4

КАДАСТРОВАЯ ВЫПИСКА О ЗЕМЕЛЬНОМ УЧАСТКЕ

"21" декабря 2016г. № 99/2016/10860094

1	Кадастровый номер: 13:23:0911215:272	2	Лист № 12	3	Всего листов: 16
4	План (чертеж, схема) части земельного участка: Учетный номер части: 13:23:0911215:272/5				
					
5	Масштаб: —				

(наименование должности)

М.П.


(подпись)

(инициалы, фамилия)

КВ.4

КАДАСТРОВАЯ ВЫПИСКА О ЗЕМЕЛЬНОМ УЧАСТКЕ

"21" декабря 2016г. № 99/2016/10860094

1	Кадастровый номер: 13:23:0911215:272	2	Лист № 13	3	Всего листов: 16
4	План (чертеж, схема) части земельного участка: Учетный номер части: 13:23:0911215:272/6				
					
5	Масштаб: —				

(наименование должности)

М.П.

(подпись)

(инициалы, фамилия)

КВ.6

КАДАСТРОВАЯ ВЫПИСКА О ЗЕМЕЛЬНОМ УЧАСТКЕ

"21" декабря 2016г. № 99/2016/10860094

1	Кадастровый номер:	13:23:0911215:272		2	Лист № 14	3	Всего листов: 16
Описание поворотных точек границ земельного участка							
Номер точки	Координаты		Описание закрепления на местности	Особые отметки (точность определения)			
	X	Y					
1	2	3	4	5			
1	391445.71	1288527.3	—	—			
2	391444.9	1288534.85	—	—			
3	391420.4	1288532.11	—	—			
4	391406.01	1288530.74	—	—			
5	391405.88	1288533.3	—	—			
6	391396.07	1288532.76	—	—			
7	391367.89	1288529.74	—	—			
8	391356.42	1288528.75	—	—			
9	391353.81	1288528.69	—	—			
10	391354.23	1288521.83	—	—			
11	391373.52	1288522.91	—	—			
12	391396.33	1288524.24	—	—			
13	391420.39	1288525.38	—	—			
14	391343.53	1288521	—	—			
15	391342.65	1288531.01	—	—			
16	391323.11	1288529.69	—	—			
17	391306.45	1288528	—	—			
18	391287.32	1288527.73	—	—			
19	391253.59	1288526.1	—	—			
20	391254.85	1288514.92	—	—			
21	391275.07	1288517.2	—	—			
22	391300.5	1288518.62	—	—			
23	391304.29	1288518.63	—	—			
24	391256.94	1288525.62	—	—			
25	391260.79	1288526.06	—	—			
26	391260.82	1288525.81	—	—			
27	391256.97	1288525.37	—	—			
28	391241.68	1288514.03	—	—			
29	391244.63	1288525.76	—	—			
30	391155.1	1288518.08	—	—			

(наименование должности)

М.П.

(подпись)

(инициалы, фамилия)

КВ.6

КАДАСТРОВАЯ ВЫПИСКА О ЗЕМЕЛЬНОМ УЧАСТКЕ

"21" декабря 2016г. № 99/2016/10860094

1	Кадастровый номер:	13:23:0911215:272	2	Лист № 15	3	Всего листов: 16
Описание поворотных точек границ земельного участка						
Номер точки	Координаты		Описание закрепления на местности	Особые отметки (точность определения)		
	X	Y				
1	2	3	4	5		
31	391153.41	1288518.17	—	—		
32	391150.98	1288518.35	—	—		
33	391151.47	1288508.22	—	—		
34	391154.06	1288509.46	—	—		
35	391155.65	1288509.92	—	—		
36	391162.98	1288509.76	—	—		
37	391197.65	1288512.12	—	—		
38	391212.29	1288513.26	—	—		
39	391223.5	1288513.83	—	—		
40	391259.39	1288524.47	—	0.1		
41	391257.53	1288524.43	—	0.1		
42	391255.21	1288525.36	—	0.1		
43	391253.71	1288525.06	—	—		
44	391260.95	1288526.46	—	—		
45	391260.86	1288525.72	—	0.1		
46	391260.3	1288524.96	—	0.1		
47	391235.66	1288521.44	—	0.1		
48	391225.01	1288522.42	—	0.1		
49	391219.62	1288523.61	—	—		
50	391226.99	1288524.25	—	—		
51	391235.56	1288523.46	—	0.1		
52	391244.5	1288525.25	—	—		
53	391243.96	1288523.1	—	—		
54	391158.43	1288509.86	—	—		
55	391197.37	1288519.07	—	0.1		
56	391198.45	1288521.8	—	—		
57	391202.92	1288522.18	—	—		
58	391200.33	1288515.67	—	0.1		
59	391181.24	1288511	—	—		
60	391151.6	1288508.28	—	—		

(наименование должности)

М.П.

(подпись)

(инициалы, фамилия)

КВ.6

КАДАСТРОВАЯ ВЫПИСКА О ЗЕМЕЛЬНОМ УЧАСТКЕ

"21" декабря 2016г. № 99/2016/10860094

1	Кадастровый номер:	13:23:0911215:272		2	Лист № 16	3	Всего листов: 16
Описание поворотных точек границ земельного участка							
Номер точки	Координаты		Описание закрепления на местности	Особые отметки (точность определения)			
	X	Y					
1	2	3	4	5			
61	391151.02	1288517.5	—	—			
62	391155.93	1288509.91	—	—			
63	391354.14	1288523.23	—	—			
64	391353.88	1288527.48	—	—			
65	391440.97	1288532.03	—	0.1			
66	391441.17	1288528.04	—	0.1			
67	391242.58	1288517.61	—	—			
68	391195.84	1288515.22	—	0.1			
69	391202.91	1288522.18	—	—			
70	391201.85	1288519.51	—	0.1			
71	391243.61	1288521.69	—	—			
72	391255.71	1288515.02	—	—			
73	391255.06	1288526.17	—	—			
74	391255.33	1288521.82	—	0.1			
75	391342.99	1288527.12	—	—			
76	391343.36	1288522.91	—	—			
77	391255.53	1288518.02	—	0.1			
78	391442.56	1288527.06	—	—			
79	391441.95	1288534.52	—	—			
80	391342.33	1288520.93	—	—			
81	391342.18	1288523.05	—	0.1			
82	391342.17	1288524.26	—	0.1			
83	391306.94	1288524.94	—	0.1			
84	391255.23	1288521.85	—	0.1			
85	391254.99	1288525.85	—	0.1			
86	391283.23	1288527.53	—	—			
87	391314.33	1288528.8	—	—			
88	391342.89	1288528.26	—	—			
89	391253.84	1288526.11	—	—			
90	391254.16	1288521.06	—	—			

(наименование должности)

М.П.

(подпись)

(инициалы, фамилия)

Федеральный информационный ресурс

(полное наименование органа кадастрового учета)

КВ.1

КАДАСТРОВАЯ ВЫПИСКА О ЗЕМЕЛЬНОМ УЧАСТКЕ

"21" декабря 2016г., № 99/2016/10860073

1	Кадастровый номер:	13:23:0911215:141	2	Лист №	1	3	Всего листов:	8
4	Номер кадастрового квартала:	13:23:0911215						
5	Предыдущие номера:	—	6	Дата внесения номера в государственный кадастр недвижимости:				
7	—							
8	Кадастровые номера объектов капитального строительства: —							
9	Адрес (описание местоположения): установлено относительно ориентира, расположенного в границах участка. Почтовый адрес ориентира: Республика Мордовия, г. Саранск, ул. Фурманова, дом 51							
10	Категория земель: Земли населённых пунктов							
11	Разрешенное использование: Для размещения многоквартирного дома							
12	Площадь: 1011 +/- 11 кв. м							
13	Кадастровая стоимость: 574945.59 руб.							
14	Система координат: СК кадастрового округа							
Сведения о правах:								
15	Правообладатель	Вид права, номер и дата регистрации	Особые отметки	Документ	Адрес для связи с правообладателем			
	Собственники помещений многоквартирного дома	Общая долевая собственность от 01.03.2005	Размер доли: доля в праве пропорциональна размеру общей площади помещения	Федеральный закон №п. 1 ст. 36 Жилищного кодекса РФ	Почтовый адрес и (или) адрес электронной почты, по которым осуществляется связь с правообладателем земельного участка, отсутствует			
16	Особые отметки: —							
17	Характер сведений государственного кадастра недвижимости (статус записи о земельном участке): Сведения об объекте недвижимости имеют статус ранее учтенные							
Дополнительные сведения:								
18	18.1	Сведения о природных объектах, расположенных в пределах земельного участка: —						
	18.2	Кадастровые номера участков, образованных из земельного участка: —						
19	Сведения о кадастровых инженерах: Крючкова Екатерина Александровна №47-10-0069, СЗФ ФГУП "Госземкадастръёмка" - ВИСХАГИ							

(наименование должности)

М.П.

(подпись)

(инициалы, фамилия)

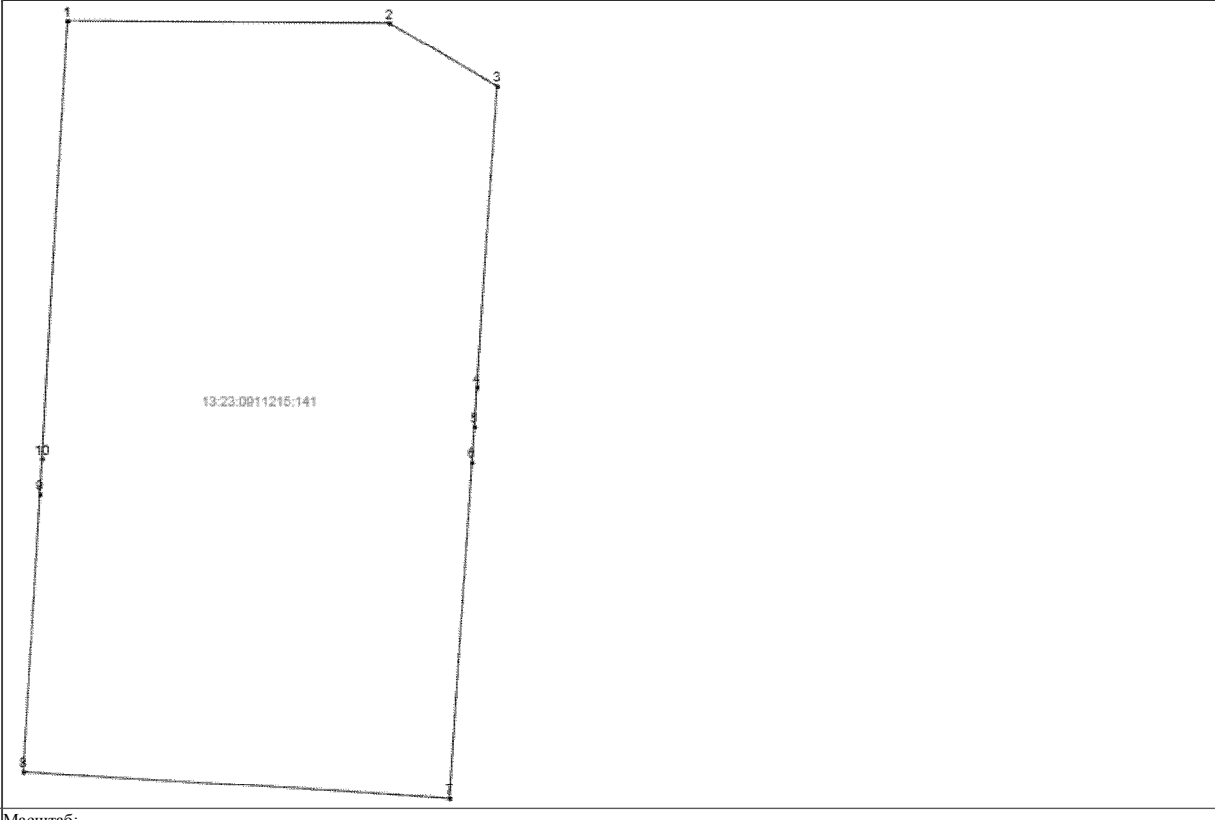
КВ.2

КАДАСТРОВАЯ ВЫПИСКА О ЗЕМЕЛЬНОМ УЧАСТКЕ

"21" декабря 2016г. № 99/2016/10860073

1	Кадастровый номер: 13:23:0911215:141	2	Лист № <u>2</u>	3	Всего листов: <u>8</u>
---	---	---	-----------------	---	------------------------

4 План (чертеж, схема) земельного участка:



5 Масштаб: —

_____ М.П. _____

(наименование должности) (подпись) (инициалы, фамилия)

КВ.3

КАДАСТРОВАЯ ВЫПИСКА О ЗЕМЕЛЬНОМ УЧАСТКЕ

"21" декабря 2016г., № 99/2016/10860073

1	Кадастровый номер:	13:23:0911215:141	2	Лист № 3	3	Всего листов: 8
Сведения о частях земельного участка и обременениях:						
4	Номер п/п	Учетный номер части	Площадь (м ²)	Характеристика части		
	1	2	3	4		
	1	1	24	Временные. Дата истечения срока действия временного характера - 17.11.2016		
	2	2	251	Временные. Дата истечения срока действия временного характера - 17.11.2016		
	3	3	3	Временные. Дата истечения срока действия временного характера - 17.11.2016		
4	4	8	Ограничения прав на земельный участок, предусмотренные статьями 56, 56.1 Земельного кодекса Российской Федерации, 13.23.2.1675, Карта (план) № б/н			

(наименование должности)

М.П.


(подпись)

(инициалы, фамилия)

КВ.4

КАДАСТРОВАЯ ВЫПИСКА О ЗЕМЕЛЬНОМ УЧАСТКЕ

"21" декабря 2016г. № 99/2016/10860073

1	Кадастровый номер: 13:23:0911215:141	2	Лист № 4	3	Всего листов: 8
4	План (чертеж, схема) части земельного участка: Учетный номер части: 13:23:0911215:141/1				
					
5	Масштаб: —				

(наименование должности)

М.П.

(подпись)

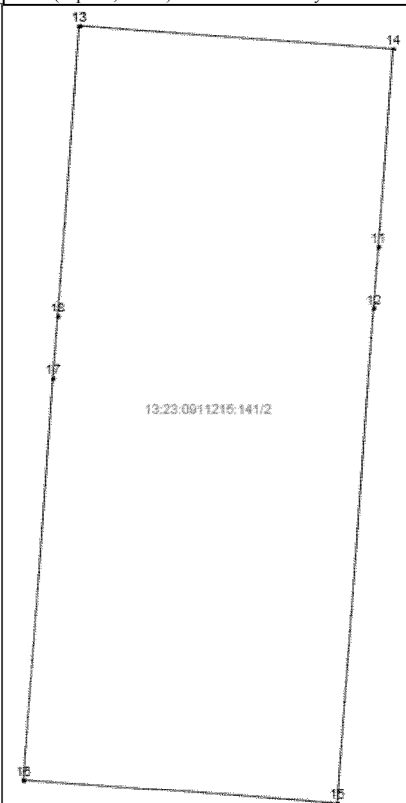
(инициалы, фамилия)

КВ.4

КАДАСТРОВАЯ ВЫПИСКА О ЗЕМЕЛЬНОМ УЧАСТКЕ

"21" декабря 2016г. № 99/2016/10860073

1	Кадастровый номер: 13:23:0911215:141	2	Лист № 5	3	Всего листов: 8
4	План (чертеж, схема) части земельного участка: Учетный номер части: 13:23:0911215:141/2				



5	Масштаб: —
---	------------

(наименование должности)

М.П.

(подпись)


(инициалы, фамилия)

КВ.4

КАДАСТРОВАЯ ВЫПИСКА О ЗЕМЕЛЬНОМ УЧАСТКЕ

"21" декабря 2016г. № 99/2016/10860073

1	Кадастровый номер: 13:23:0911215:141	2	Лист № 6	3	Всего листов: 8
4	План (чертеж, схема) части земельного участка:		Учетный номер части: 13:23:0911215:141/3		



5	Масштаб: —
---	------------

(наименование должности)

М.П.

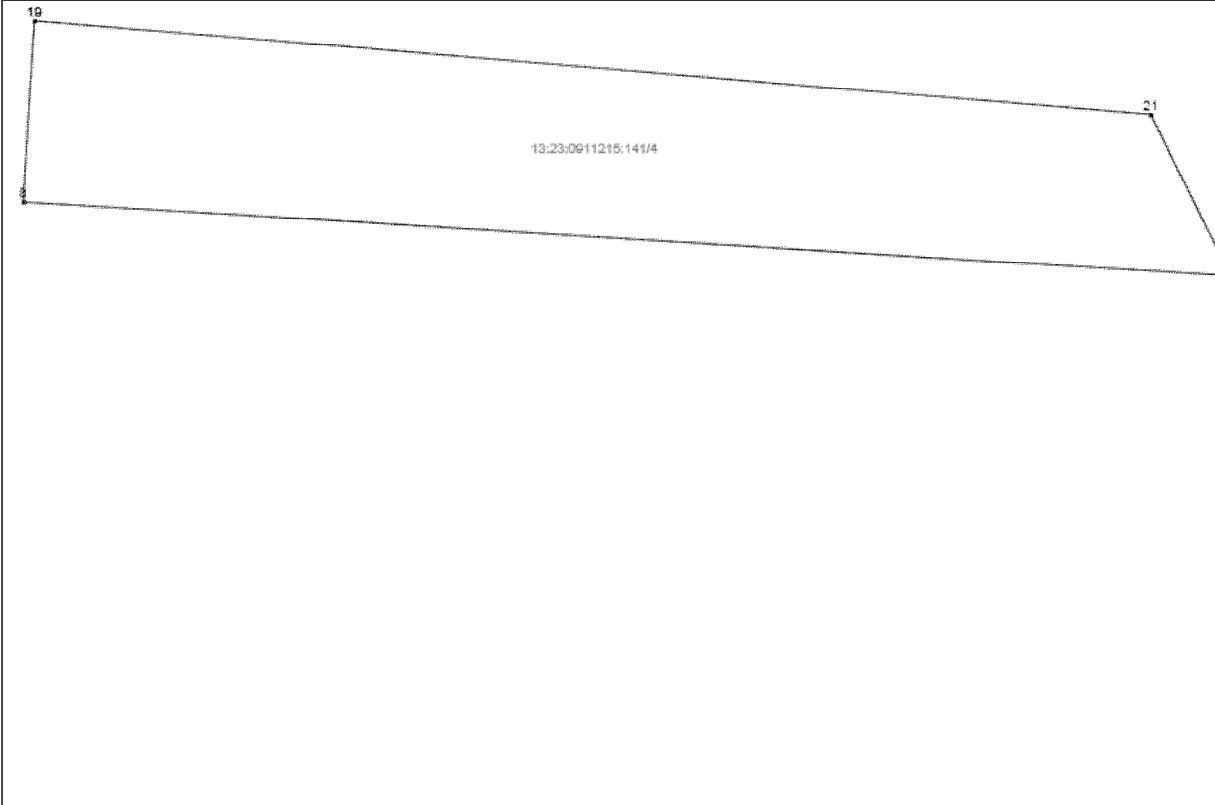
(подпись)

(инициалы, фамилия)

КВ.4

КАДАСТРОВАЯ ВЫПИСКА О ЗЕМЕЛЬНОМ УЧАСТКЕ

"21" декабря 2016г. № 99/2016/10860073

1	Кадастровый номер: 13:23:0911215:141	2	Лист № <u>7</u>	3	Всего листов: 8
4	План (чертеж, схема) части земельного участка: Учетный номер части: 13:23:0911215:141/4				
					
5	Масштаб: —				

(наименование должности)

М.П.

(подпись)

(инициалы, фамилия)

КВ.6

КАДАСТРОВАЯ ВЫПИСКА О ЗЕМЕЛЬНОМ УЧАСТКЕ

"21" декабря 2016г. № 99/2016/10860073

1	Кадастровый номер:	13:23:0911215:141		2	Лист № 8	3	Всего листов: 8
Описание поворотных точек границ земельного участка							
4	Номер точки	Координаты		Описание закрепления на местности	Особые отметки (точность определения)		
		X	Y				
	1	2	3	4	5		
	1	391195.45	1288526.54	—	—		
	2	391195.32	1288544.48	—	—		
	3	391191.84	1288550.49	—	—		
	4	391175	1288549.37	—	—		
	5	391172.82	1288549.23	—	—		
	6	391170.82	1288549.09	—	—		
	7	391152.09	1288547.85	—	—		
	8	391153.55	1288524.1	—	—		
	9	391169.03	1288525	—	—		
	10	391171.04	1288525.12	—	—		
	11	391173.33	1288537.06	—	—		
	12	391171.34	1288536.91	—	—		
	13	391180.52	1288527.34	—	—		
	14	391179.77	1288537.54	—	—		
	15	391155.24	1288535.73	—	—		
	16	391155.99	1288525.53	—	—		
	17	391169.05	1288526.49	—	—		
	18	391171.05	1288526.64	—	—		
19	391154.73	1288524.17	—	—			
20	391153.07	1288531.95	—	—			
21	391154.12	1288531.43	—	—	0.1		

 (наименование должности)

М.П.

 (подпись)

 (инициалы, фамилия)

Федеральный информационный ресурс

(полное наименование органа кадастрового учета)

КВ.1

КАДАСТРОВАЯ ВЫПИСКА О ЗЕМЕЛЬНОМ УЧАСТКЕ

"21" декабря 2016г., № 99/2016/10860102.

1	Кадастровый номер: 13:23:0911215:1834	2	Лист № 1	3	Всего листов: 22
4	Номер кадастрового квартала: 13:23:0911215				
5	Предыдущие номера: 13:23:0911215:276	6	Дата внесения номера в государственный кадастр недвижимости: 06.05.2016		
7	Многоконтурный земельный участок				
8	Кадастровые номера объектов капитального строительства: 13:23:0911215:1824, 13:23:0000000:2920, 13:23:0000000:2919, 13:23:0000000:2727, 13:23:0911215:1456, 13:23:0000000:3052, 13:23:0911215:1545, 13:23:0911215:1493, 13:23:0911215:1494, 13:23:0911215:1042, 13:23:0911215:1734, 13:23:0000000:3084				
9	Адрес (описание местоположения): Республика Мордовия, г. Саранск				
10	Категория земель: Земли населённых пунктов				
11	Разрешенное использование: Для размещения улиц и дорог				
12	Площадь: 5187 +/- 38 кв. м				
13	Кадастровая стоимость: 1 руб.				
14	Система координат: СК кадастрового округа				
15	Сведения о правах: Сведения о регистрации прав отсутствуют				
16	Особые отметки: Граница земельного участка состоит из 3 контуров. Список учетных номеров контуров границы земельного участка приведен на листе № 2.				
17	Характер сведений государственного кадастра недвижимости (статус записи о земельном участке): Сведения об объекте недвижимости имеют статус временные. Дата истечения срока действия временного характера - 07.05.2021				
18	Дополнительные сведения:				
	18.1	Сведения о природных объектах, расположенных в пределах земельного участка: —			
18.2	Кадастровые номера участков, образованных из земельного участка: —				
19	Сведения о кадастровых инженерах: Зазулина Ксения Федоровна №13-15-199, МП "Кадастр"				

(наименование должности)

М.П.

(подпись)

(инициалы, фамилия)

КВ.1

КАДАСТРОВАЯ ВЫПИСКА О ЗЕМЕЛЬНОМ УЧАСТКЕ

"21" декабря 2016г. № 99/2016/10860102

1	Кадастровый номер: 13:23:0911215:1834	2	Лист № 2	3	Всего листов: 22
16	Состав земельного участка				
	№ п/п.	Учетный (Кадастровый) номер	Площадь(м ²)	Особые отметки	
	1	2	3	4	
	1	1	977	—	
2	2	4035	—		
3	3	175	—		

(наименование должности)

М.П.

(подпись)_____
(инициалы, фамилия)

КВ.2

КАДАСТРОВАЯ ВЫПИСКА О ЗЕМЕЛЬНОМ УЧАСТКЕ

"21" декабря 2016г. № 99/2016/10860102

1	Кадастровый номер: 13:23:0911215:1834	2	Лист № 3	3	Всего листов: 22
4	План (чертеж, схема) земельного участка:				
5	Масштаб: —				

(наименование должности)

М.П.


(подпись)

(инициалы, фамилия)

КВ.2

КАДАСТРОВАЯ ВЫПИСКА О ЗЕМЕЛЬНОМ УЧАСТКЕ

"21" декабря 2016г. № 99/2016/10860102

1	Кадастровый номер: 13:23:0911215:1834	2	Лист № 4	3	Всего листов: 22
4	План (чертеж, схема) земельного участка: 				
5	Масштаб: —				

(наименование должности)

М.П.

(подпись)

(инициалы, фамилия)

КВ.2

КАДАСТРОВАЯ ВЫПИСКА О ЗЕМЕЛЬНОМ УЧАСТКЕ

"21" декабря 2016г. № 99/2016/10860102

1	Кадастровый номер: 13:23:0911215:1834	2	Лист № <u>5</u>	3	Всего листов: <u>22</u>
4	План (чертеж, схема) земельного участка:				
5	Масштаб: —				

(наименование должности)

М.П.

(подпись)

(инициалы, фамилия)

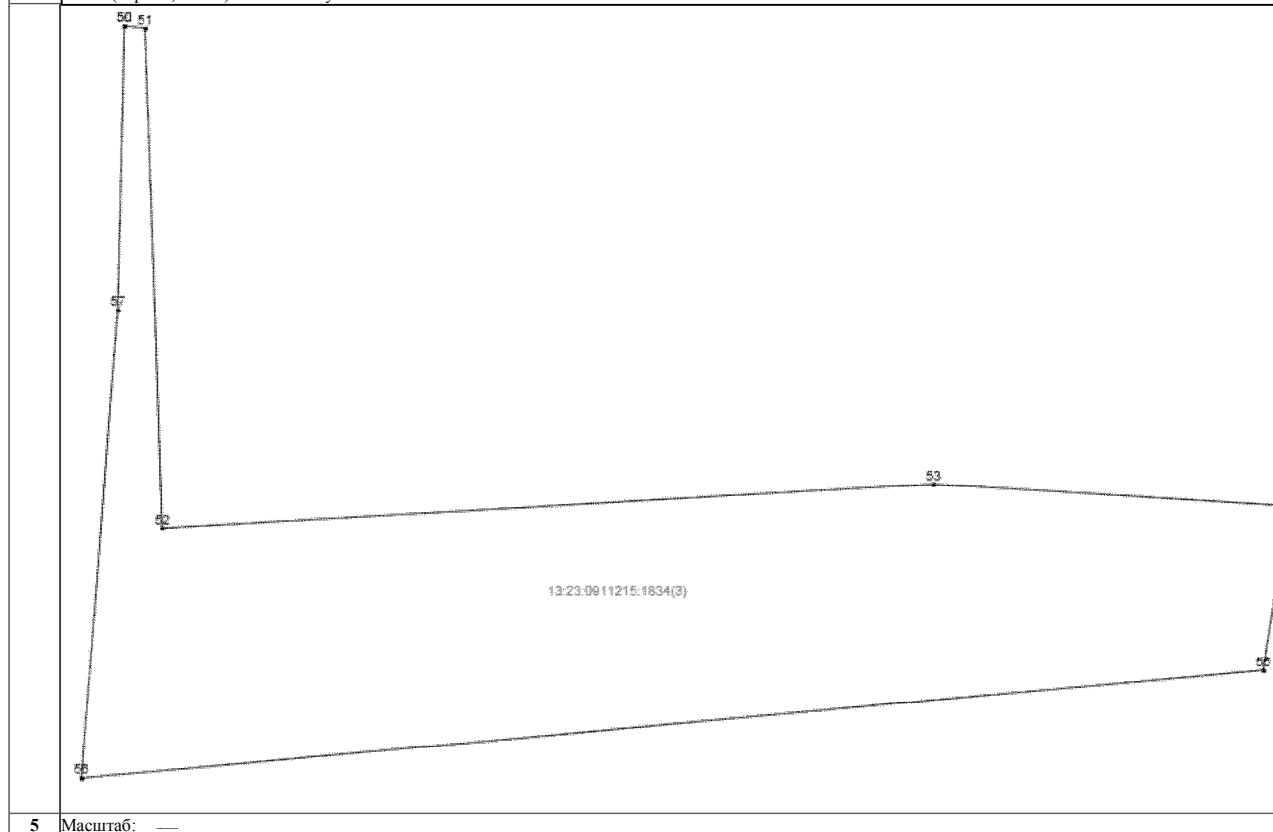
КВ.2

КАДАСТРОВАЯ ВЫПИСКА О ЗЕМЕЛЬНОМ УЧАСТКЕ

"21" декабря 2016г. № 99/2016/10860102

1	Кадастровый номер: 13:23:0911215:1834	2	Лист № 6	3	Всего листов: 22
---	---------------------------------------	---	----------	---	------------------

4 План (чертеж, схема) земельного участка:



5 Масштаб: —

(наименование должности)

М.П.

(подпись)

(инициалы, фамилия)

КВ.3

КАДАСТРОВАЯ ВЫПИСКА О ЗЕМЕЛЬНОМ УЧАСТКЕ

"21" декабря 2016г., № 99/2016/10860102

1	Кадастровый номер:	13:23:0911215:1834	2	Лист № 7	3	Всего листов: 22
Сведения о частях земельного участка и обременениях:						
4	Номер п/п	Учетный номер части	Площадь (м ²)	Характеристика части		
	1	2	3	4		
	1	1	1294	Ограничения прав на земельный участок, предусмотренные статьями 56, 56.1 Земельного кодекса Российской Федерации, 13.23.2.404, Федеральный закон «О землеустройстве» № 78-ФЗ от 18.06.2001		
	2	2	50	Ограничения прав на земельный участок, предусмотренные статьями 56, 56.1 Земельного кодекса Российской Федерации, 13.23.2.2463, Постановление Правительства РМ № 605 от 30.10.2015		
	3	3	19	Ограничения прав на земельный участок, предусмотренные статьями 56, 56.1 Земельного кодекса Российской Федерации, 13.23.2.98, Заявление о внесении сведений о границах охранной зоны № 26/07-6595 от 15.08.2012		
	4	4	12	Ограничения прав на земельный участок, предусмотренные статьями 56, 56.1 Земельного кодекса Российской Федерации, 13.23.2.2380, Постановление Правительства РМ № 246 от 12.05.2015 г. «Об утверждении границ охранных зон газораспределительных сетей» № № 246 от 12.05.2015		
	5	5	1549	Ограничения прав на земельный участок, предусмотренные статьями 56, 56.1 Земельного кодекса Российской Федерации, 13.23.2.1704, Карта (план) № б/н		
	6	6	17	Ограничения прав на земельный участок, предусмотренные статьями 56, 56.1 Земельного кодекса Российской Федерации, 13.23.2.407, Федеральный закон «О землеустройстве» № 78-ФЗ от 18.06.2001		
	7	7	1086	Ограничения прав на земельный участок, предусмотренные статьями 56, 56.1 Земельного кодекса Российской Федерации, 13.23.2.2481, Постановление Правительства РМ № 246 от 12.05.2015 г. «Об утверждении границ охранных зон газораспределительных сетей» № № 246 от 12.05.2015		
	8	8	478	Ограничения прав на земельный участок, предусмотренные статьями 56, 56.1 Земельного кодекса Российской Федерации, 13.23.2.2626, Постановление Правительства РМ № 246 от 12.05.2015 г. «Об утверждении границ охранных зон газораспределительных сетей» № № 246 от 12.05.2015		
9	9	19	Ограничения прав на земельный участок, предусмотренные статьями 56, 56.1 Земельного кодекса Российской Федерации, 13.23.2.1546, Инвентарная карточка учета объектов основных средств № 00035251			

(наименование должности)

М.П.

(подпись)

(инициалы, фамилия)


КВ.4

КАДАСТРОВАЯ ВЫПИСКА О ЗЕМЕЛЬНОМ УЧАСТКЕ

"21" декабря 2016г. № 99/2016/10860102

1	Кадастровый номер: 13:23:0911215:1834	2	Лист № 8	3	Всего листов: 22
---	---------------------------------------	---	----------	---	------------------

4	План (чертеж, схема) части земельного участка:		Учетный номер части: 13:23:0911215:1834/1		
---	--	--	---	--	--



5	Масштаб: —
---	------------

(наименование должности)

М.П.

(подпись)

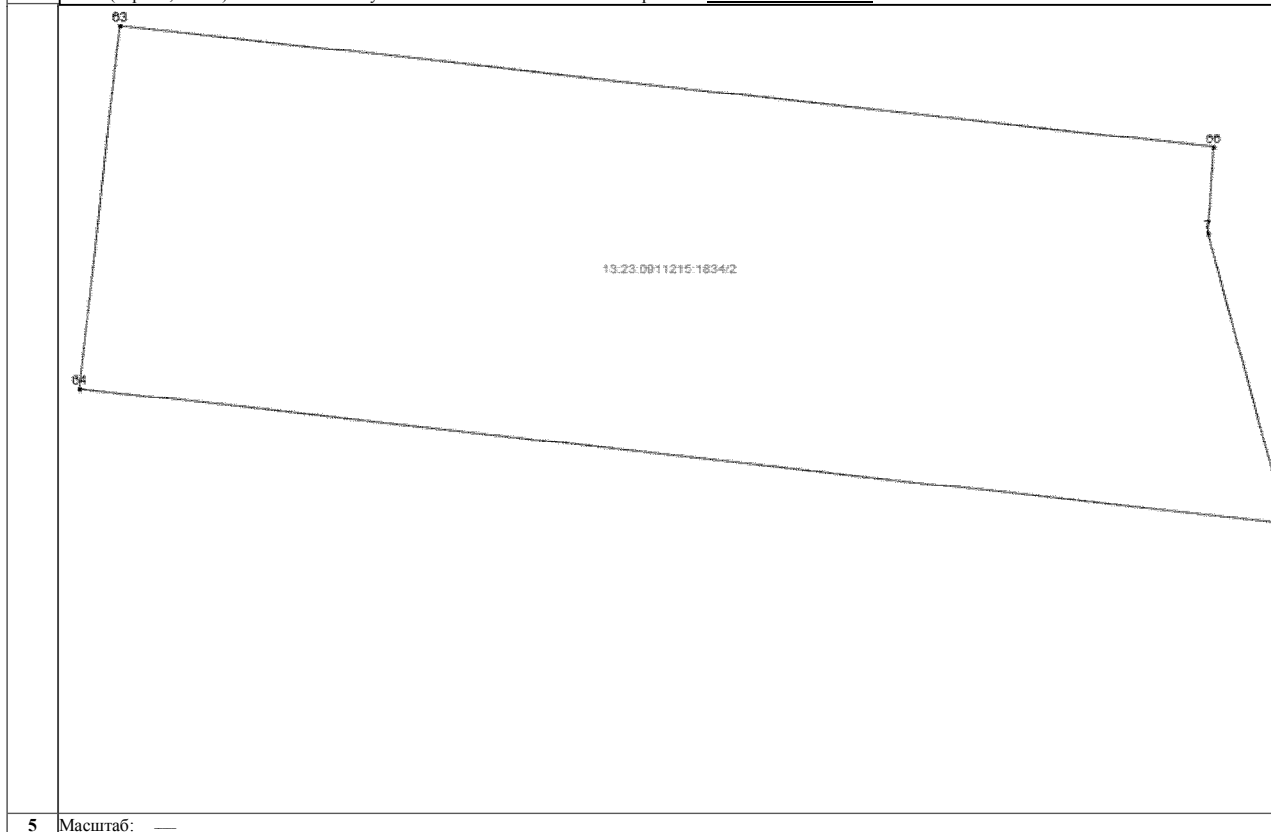
(инициалы, фамилия)

КВ.4

КАДАСТРОВАЯ ВЫПИСКА О ЗЕМЕЛЬНОМ УЧАСТКЕ

"21" декабря 2016г. № 99/2016/10860102

1	Кадастровый номер: 13:23:0911215:1834	2	Лист № 9	3	Всего листов: 22
4	План (чертеж, схема) части земельного участка: Учетный номер части: 13:23:0911215:1834/2				



5	Масштаб: —
---	------------

(наименование должности)

М.П.


(подпись)

(инициалы, фамилия)

КВ.4

КАДАСТРОВАЯ ВЫПИСКА О ЗЕМЕЛЬНОМ УЧАСТКЕ

"21" декабря 2016г. № 99/2016/10860102

1	Кадастровый номер: 13:23:0911215:1834	2	Лист № 11	3	Всего листов: 22
4	План (чертеж, схема) части земельного участка: Учетный номер части: 13:23:0911215:1834/4				
					
5	Масштаб: —				

(наименование должности)

М.П.


(подпись)

(инициалы, фамилия)

КВ.4

КАДАСТРОВАЯ ВЫПИСКА О ЗЕМЕЛЬНОМ УЧАСТКЕ

"21" декабря 2016г. № 99/2016/10860102

1	Кадастровый номер: 13:23:0911215:1834	2	Лист № 12	3	Всего листов: 22
4	План (чертеж, схема) части земельного участка: Учетный номер части: 13:23:0911215:1834/5				
					
5	Масштаб: —				

(наименование должности)

М.П.


(подпись)

(инициалы, фамилия)

КВ.4

КАДАСТРОВАЯ ВЫПИСКА О ЗЕМЕЛЬНОМ УЧАСТКЕ

"21" декабря 2016г. № 99/2016/10860102

1	Кадастровый номер: 13:23:0911215:1834	2	Лист № 14	3	Всего листов: 22
4	План (чертеж, схема) части земельного участка: Учетный номер части: 13:23:0911215:1834/7				
					
5	Масштаб: —				

(наименование должности)

М.П.


(подпись)

(инициалы, фамилия)

КВ.4

КАДАСТРОВАЯ ВЫПИСКА О ЗЕМЕЛЬНОМ УЧАСТКЕ

"21" декабря 2016г. № 99/2016/10860102

1	Кадастровый номер: 13:23:0911215:1834	2	Лист № 15	3	Всего листов: 22
4	План (чертеж, схема) части земельного участка: Учетный номер части: 13:23:0911215:1834/8				
					
5	Масштаб: —				

(наименование должности)

М.П.

(подпись)

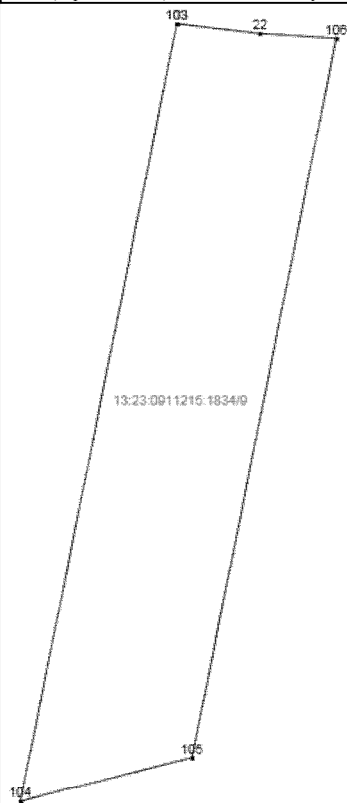
(инициалы, фамилия)

КВ.4

КАДАСТРОВАЯ ВЫПИСКА О ЗЕМЕЛЬНОМ УЧАСТКЕ

"21" декабря 2016г. № 99/2016/10860102

1	Кадастровый номер: 13:23:0911215:1834	2	Лист № 16	3	Всего листов: 22
4	План (чертеж, схема) части земельного участка: Учетный номер части: 13:23:0911215:1834/9				



5	Масштаб: —
---	------------

(наименование должности)

М.П.

(подпись)

(инициалы, фамилия)

КАДАСТРОВАЯ ВЫПИСКА О ЗЕМЕЛЬНОМ УЧАСТКЕ

"21" декабря 2016г. № 99/2016/10860102

1	Кадастровый номер: 13:23:0911215:1834				2	Лист № 17	3	Всего листов: 22
Описание местоположения границ земельного участка:								
Номер п/п	Номер точки	Номер точки	Дирекционный угол	Горизонтальное проложение (м)	Описание закрепления на местности	Кадастровые номера смежных участков	Особые отметки	
1	2	3	4	5	6	7	8	
1	1	2	—	—	—	—	—	
2	1	2	—	—	—	—	—	
3	1	2	—	—	—	—	—	
4	2	3	—	—	—	—	—	
5	2	3	—	—	—	—	—	
6	2	3	—	—	—	—	—	
7	3	4	—	—	—	—	—	
8	3	4	—	—	—	—	—	
9	3	4	—	—	—	—	—	
10	4	5	—	—	—	—	—	
11	4	5	—	—	—	—	—	
12	4	5	—	—	—	—	—	
13	5	6	—	—	—	—	—	
14	5	6	—	—	—	—	—	
15	5	6	—	—	—	—	—	
16	6	7	—	—	—	—	—	
17	6	7	—	—	—	—	—	
18	6	7	—	—	—	—	—	
19	7	8	—	—	—	—	—	
20	7	8	—	—	—	—	—	
21	7	8	—	—	—	—	—	
22	8	9	—	—	—	—	—	
23	8	9	—	—	—	—	—	
24	8	1	—	—	—	—	—	
25	9	10	—	—	—	—	—	
26	9	10	—	—	—	—	—	
27	10	11	—	—	—	—	—	
28	10	11	—	—	—	—	—	
29	11	12	—	—	—	—	—	
30	11	12	—	—	—	—	—	

(наименование должности)

М.П.

(подпись)

(инициалы, фамилия)

КВ.5

КАДАСТРОВАЯ ВЫПИСКА О ЗЕМЕЛЬНОМ УЧАСТКЕ

"21" декабря 2016г. № 99/2016/10860102

1	Кадастровый номер: 13:23:0911215:1834				2	Лист № 18	3	Всего листов: 22
Описание местоположения границ земельного участка:								
Номер п/п	Номер точки	Номер точки	Дирекционный угол	Горизонтальное проложение (м)	Описание закрепления на местности	Кадастровые номера смежных участков	Особые отметки	
1	2	3	4	5	6	7	8	
31	12	13	---	---	---	---	---	
32	12	13	---	---	---	---	---	
33	13	14	---	---	---	---	---	
34	13	14	---	---	---	---	---	
35	14	1	---	---	---	---	---	
36	14	15	---	---	---	---	---	
37	15	16	---	---	---	---	---	
38	16	17	---	---	---	---	---	
39	17	18	---	---	---	---	---	
40	18	19	---	---	---	---	---	
41	19	20	---	---	---	---	---	
42	20	21	---	---	---	---	---	
43	21	22	---	---	---	---	---	
44	22	23	---	---	---	---	---	
45	23	24	---	---	---	---	---	
46	24	25	---	---	---	---	---	
47	25	26	---	---	---	---	---	
48	26	27	---	---	---	---	---	
49	27	28	---	---	---	---	---	
50	28	29	---	---	---	---	---	
51	29	30	---	---	---	---	---	
52	30	31	---	---	---	---	---	
53	31	32	---	---	---	---	---	
54	32	33	---	---	---	---	---	
55	33	34	---	---	---	---	---	
56	34	35	---	---	---	---	---	
57	35	1	---	---	---	---	---	

(наименование должности)

М.П.

(подпись)

(инициалы, фамилия)

КВ.6

КАДАСТРОВАЯ ВЫПИСКА О ЗЕМЕЛЬНОМ УЧАСТКЕ

"21" декабря 2016г. № 99/2016/10860102

1	Кадастровый номер:	13:23:0911215:1834		2	Лист № 19	3	Всего листов: 22
Описание поворотных точек границ земельного участка							
Номер точки	Координаты		Описание закрепления на местности	Особые отметки (точность определения)			
	X	Y					
1	2	3	4	5			
1	391274.08	1288171.06	—	0.1			
2	391273.74	1288179.95	—	0.1			
3	391272.57	1288199.03	—	0.1			
4	391271.77	1288229.51	—	0.1			
5	391269.37	1288272.54	—	0.1			
6	391267.75	1288298.09	—	0.1			
7	391265.95	1288297.98	—	0.1			
8	391259.17	1288299.81	—	0.1			
9	391259.53	1288296.24	—	0.1			
10	391259.87	1288295.01	—	0.1			
11	391259.49	1288289.82	—	0.1			
12	391260.18	1288267.76	—	0.1			
13	391265.67	1288218.27	—	0.1			
14	391266.85	1288174.32	—	0.1			
15	391265.6	1288307.94	—	0.1			
16	391263.97	1288341.54	—	0.1			
17	391266.12	1288341.7	—	0.1			
18	391261.02	1288414.48	—	0.1			
19	391258.75	1288449.74	—	0.1			
20	391256.68	1288482.43	—	0.1			
21	391254.85	1288514.92	—	0.1			
22	391253.59	1288526.1	—	0.1			
23	391251.76	1288553.79	—	0.1			
24	391250.04	1288584.44	—	0.1			
25	391248.55	1288605.34	—	0.1			
26	391245.86	1288643.34	—	0.1			
27	391243.93	1288685.75	—	0.1			
28	391241.16	1288708.08	—	0.1			
29	391239.43	1288735.75	—	0.1			
30	391242.24	1288737.89	—	0.1			

(наименование должности)

М.П.

(подпись)

(инициалы, фамилия)

КВ.6

КАДАСТРОВАЯ ВЫПИСКА О ЗЕМЕЛЬНОМ УЧАСТКЕ

"21" декабря 2016г. № 99/2016/10860102

1	Кадастровый номер:	13:23:0911215:1834		2	Лист № 20	3	Всего листов: 22
Описание поворотных точек границ земельного участка							
Номер точки	Координаты		Описание закрепления на местности	Особые отметки (точность определения)			
	X	Y					
1	2	3	4	5			
31	391241.45	1288745.01	—	0.1			
32	391231.2	1288744.4	—	0.1			
33	391235.93	1288677.03	—	0.1			
34	391242.93	1288605.79	—	0.1			
35	391243.81	1288595.48	—	0.1			
36	391245.08	1288580.31	—	0.1			
37	391245.27	1288556.52	—	0.1			
38	391245.75	1288546.61	—	0.1			
39	391245.85	1288544.62	—	0.1			
40	391246.56	1288529.54	—	0.1			
41	391244.63	1288525.76	—	0.1			
42	391241.68	1288514.03	—	0.1			
43	391248.35	1288423.9	—	0.1			
44	391249.55	1288404.91	—	0.1			
45	391250.6	1288380.14	—	0.1			
46	391250.27	1288372.06	—	0.1			
47	391252.77	1288372.08	—	0.1			
48	391256.02	1288331.13	—	0.1			
49	391258.39	1288307.6	—	0.1			
50	391281.67	1288088.07	—	0.1			
51	391281.61	1288088.59	—	0.1			
52	391269.09	1288089.02	—	0.1			
53	391270.2	1288108.32	—	0.1			
54	391269.65	1288117.21	—	0.1			
55	391265.53	1288116.58	—	0.1			
56	391262.83	1288087	—	0.1			
57	391274.54	1288087.91	—	0.1			
58	391241.7	1288513.75	—	—			
59	391241.74	1288742.36	—	—			
60	391238.41	1288742.14	—	0.1			

(наименование должности)

М.П.

(подпись)

(инициалы, фамилия)

КВ.6

КАДАСТРОВАЯ ВЫПИСКА О ЗЕМЕЛЬНОМ УЧАСТКЕ

"21" декабря 2016г. № 99/2016/10860102

1	Кадастровый номер:	13:23:0911215:1834		2	Лист № 21	3	Всего листов: 22
Описание поворотных точек границ земельного участка							
Номер точки	Координаты		Описание закрепления на местности	Особые отметки (точность определения)			
	X	Y					
1	2	3	4	5			
61	391244.41	1288667.75	—	0.1			
62	391250.56	1288514.14	—	0.1			
63	391268.23	1288286.07	—	0.1			
64	391264.25	1288285.63	—	0.1			
65	391262.78	1288298.84	—	—			
66	391266.9	1288298.04	—	—			
67	391253.67	1288525.35	—	—			
68	391253.9	1288523.33	—	—			
69	391244.15	1288523.87	—	—			
70	391244.67	1288525.84	—	—			
71	391232.22	1288729.92	—	—			
72	391232.79	1288744.49	—	—			
73	391264.04	1288307.87	—	—			
74	391251.29	1288518.05	—	0.1			
75	391242.58	1288517.61	—	—			
76	391243.61	1288521.69	—	—			
77	391250.87	1288522.07	—	0.1			
78	391239.54	1288713.29	—	0.1			
79	391240.83	1288713.37	—	—			
80	391272.28	1288171.87	—	—			
81	391264.61	1288298.34	—	—			
82	391254.21	1288520.62	—	—			
83	391252.36	1288520.49	—	0.1			
84	391251.68	1288530.47	—	0.1			
85	391253.29	1288530.58	—	—			
86	391262.4	1288307.79	—	—			
87	391248.67	1288528.83	—	0.1			
88	391246.13	1288528.7	—	—			
89	391246.36	1288533.71	—	—			
90	391253.06	1288534.06	—	—			

 (наименование должности)

М.П.

 (подпись)

 (инициалы, фамилия)

КВ.6

КАДАСТРОВАЯ ВЫПИСКА О ЗЕМЕЛЬНОМ УЧАСТКЕ

"21" декабря 2016г. № 99/2016/10860102

1	Кадастровый номер:	13:23:0911215:1834		2	Лист № 22	3	Всего листов: 22
Описание поворотных точек границ земельного участка							
4	Номер точки	Координаты		Описание закрепления на местности	Особые отметки (точность определения)		
		X	Y				
	1	2	3	4	5		
	91	391254.16	1288521.06	—	—		
	92	391265.3	1288341.64	—	—		
	93	391262.38	1288307.79	—	—		
	94	391262.29	1288309.14	—	0.1		
	95	391265.53	1288309.37	—	—		
	96	391271.69	1288172.14	—	—		
	97	391271.38	1288178.28	—	0.1		
	98	391263.01	1288298.77	—	—		
	99	391275.99	1288087.94	—	—		
	100	391275.95	1288088.78	—	—		
	101	391280.97	1288088.61	—	—		
	102	391281	1288088.05	—	—		
	103	391253.71	1288525.06	—	—		
	104	391243.96	1288523.1	—	—		
105	391244.5	1288525.25	—	—			
106	391253.53	1288527.06	—	—			

(наименование должности)

М.П.

(подпись)

(инициалы, фамилия)

Федеральный информационный ресурс

(полное наименование органа кадастрового учета)

КВ.1

КАДАСТРОВАЯ ВЫПИСКА О ЗЕМЕЛЬНОМ УЧАСТКЕ

"21" декабря 2016г., № 99/2016/10860098

1	Кадастровый номер:	13:23:0911215:276	2	Лист №	1	3	Всего листов:	19
4	Номер кадастрового квартала:	13:23:0911215						
5	Предыдущие номера:	—	6	Дата внесения номера в государственный кадастр недвижимости:				
				05.12.2011				
7	Многоконтурный земельный участок							
8	Кадастровые номера объектов капитального строительства: —							
9	Адрес (описание местоположения): установлено относительно ориентира, расположенного в границах участка. Почтовый адрес ориентира: Республика Мордовия, г. Саранск, ул. Котовского							
10	Категория земель: Земли населённых пунктов							
11	Разрешенное использование: Для размещения улиц и дорог							
12	Площадь: 5873 +/- 27 кв. м							
13	Кадастровая стоимость: 1 руб.							
14	Система координат: СК кадастрового округа							
Сведения о правах:								
15	Правообладатель	Вид права, номер и дата регистрации	Особые отметки	Документ	Адрес для связи с правообладателем			
	Городской округ Саранск	Собственность, № 13-13-01/119/2013-104 от 16.05.2013	—	—	Почтовый адрес и (или) адрес электронной почты, по которым осуществляется связь с правообладателем земельного участка, отсутствует			
16	Особые отметки: Посредством данного земельного участка обеспечен доступ к земельному участку (земельным участкам) с кадастровым номером (кадастровыми номерами) 13:23:0911215:1514, 13:23:0911215:923, 13:23:0911215:924. Из земельного участка образованы земельные участки с кадастровыми номерами: 13:23:0911215:1835, 13:23:0911215:1834, сведения о которых носят временный характер. Граница земельного участка состоит из 2 контуров. Список учетных номеров контуров границы земельного участка приведен на листе № 2.							
17	Характер сведений государственного кадастра недвижимости (статус записи о земельном участке): Сведения об объекте недвижимости имеют статус учтенные							
Дополнительные сведения:								
18	18.1 Сведения о природных объектах, расположенных в пределах земельного участка: —							
	18.2 Кадастровые номера участков, образованных из земельного участка: 13:23:0911215:1835, 13:23:0911215:1834							
19	Сведения о кадастровых инженерах: Тумаева Ольга Михайловна №21-11-6, ООО "Гипрозем"							

(наименование должности)

М.П.

(подпись)

(инициалы, фамилия)

КВ.1

КАДАСТРОВАЯ ВЫПИСКА О ЗЕМЕЛЬНОМ УЧАСТКЕ

"21" декабря 2016г. № 99/2016/10860098

1	Кадастровый номер: 13:23:0911215:276	2	Лист № 2	3	Всего листов: 19
16	Состав земельного участка				
	№ п/п.	Учетный (Кадастровый) номер	Площадь(м ²)	Особые отметки	
	1	2	3	4	
	1	1	4035	—	
2	2	1838	—		

(наименование должности)

М.П.

(подпись)_____
(инициалы, фамилия)

КВ.2

КАДАСТРОВАЯ ВЫПИСКА О ЗЕМЕЛЬНОМ УЧАСТКЕ

"21" декабря 2016г. № 99/2016/10860098

1	Кадастровый номер: 13:23:0911215:276	2	Лист № 3	3	Всего листов: 19
4	План (чертеж, схема) земельного участка:				
5	Масштаб: —				

(наименование должности)

М.П.

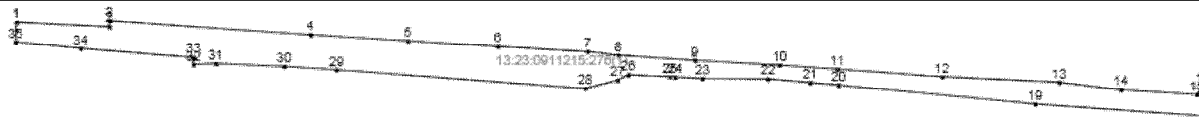
(подпись)

(инициалы, фамилия)

КВ.2

КАДАСТРОВАЯ ВЫПИСКА О ЗЕМЕЛЬНОМ УЧАСТКЕ

"21" декабря 2016г. № 99/2016/10860098

1	Кадастровый номер: 13:23:0911215:276	2	Лист № 4	3	Всего листов: 19
4	План (чертеж, схема) земельного участка: 				
5	Масштаб: —				

(наименование должности)

М.П.

(подпись)

(инициалы, фамилия)

КВ.2

КАДАСТРОВАЯ ВЫПИСКА О ЗЕМЕЛЬНОМ УЧАСТКЕ

"21" декабря 2016г. № 99/2016/10860098

1	Кадастровый номер: 13:23:0911215:276	2	Лист № 5	3	Всего листов: 19
4	План (чертеж, схема) земельного участка:				
5	Масштаб: —				

(наименование должности)

М.П.

(подпись)

(инициалы, фамилия)

КВ.3

КАДАСТРОВАЯ ВЫПИСКА О ЗЕМЕЛЬНОМ УЧАСТКЕ

"21" декабря 2016г., № 99/2016/10860098

1	Кадастровый номер:	13:23:0911215:276	2	Лист № 6	3	Всего листов: 19
Сведения о частях земельного участка и обременениях:						
	Номер п/п	Учетный номер части	Площадь (м ²)	Характеристика части		
	1	2	3	4		
4	1	1	19	Ограничения прав на земельный участок, предусмотренные статьями 56, 56.1 Земельного кодекса Российской Федерации, 13.23.2.1546, Инвентарная карточка учета объектов основных средств № 00035251		
	2	2	1707	Ограничения прав на земельный участок, предусмотренные статьями 56, 56.1 Земельного кодекса Российской Федерации, 13.23.2.1704, Карта (план) № б/н		
	3	3	12	Ограничения прав на земельный участок, предусмотренные статьями 56, 56.1 Земельного кодекса Российской Федерации, 13.23.2.2380, Постановление Правительства РМ № 246 от 12.05.2015 г. «Об утверждении границ охранных зон газораспределительных сетей» № № 246 от 12.05.2015		
	4	4	50	Ограничения прав на земельный участок, предусмотренные статьями 56, 56.1 Земельного кодекса Российской Федерации, 13.23.2.2463, Постановление Правительства РМ № 605 от 30.10.2015		
	5	5	1086	Ограничения прав на земельный участок, предусмотренные статьями 56, 56.1 Земельного кодекса Российской Федерации, 13.23.2.2481, Постановление Правительства РМ № 246 от 12.05.2015 г. «Об утверждении границ охранных зон газораспределительных сетей» № № 246 от 12.05.2015		
	6	6	745	Ограничения прав на земельный участок, предусмотренные статьями 56, 56.1 Земельного кодекса Российской Федерации, 13.23.2.2626, Постановление Правительства РМ № 246 от 12.05.2015 г. «Об утверждении границ охранных зон газораспределительных сетей» № № 246 от 12.05.2015		

(наименование должности)

М.П.

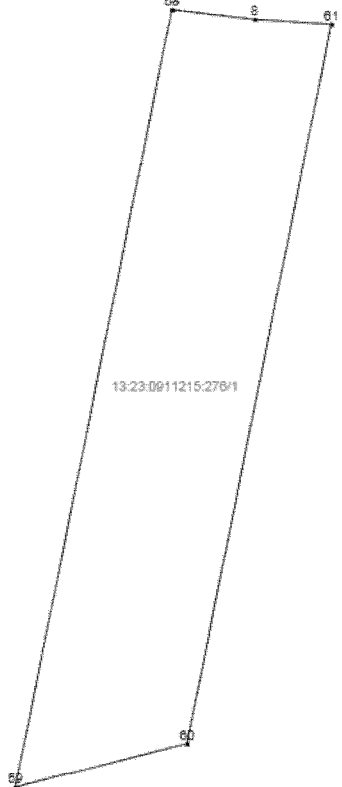
(подпись)

(инициалы, фамилия)

КВ.4

КАДАСТРОВАЯ ВЫПИСКА О ЗЕМЕЛЬНОМ УЧАСТКЕ

"21" декабря 2016г. № 99/2016/10860098

1	Кадастровый номер: 13:23:0911215:276	2	Лист № <u>7</u>	3	Всего листов: <u>19</u>
4	План (чертеж, схема) части земельного участка: Учетный номер части: 13:23:0911215:276/1				
					
5	Масштаб: —				

(наименование должности)

М.П.


(подпись)

(инициалы, фамилия)

КВ.4

КАДАСТРОВАЯ ВЫПИСКА О ЗЕМЕЛЬНОМ УЧАСТКЕ

"21" декабря 2016г. № 99/2016/10860098

1	Кадастровый номер: 13:23:0911215:276	2	Лист № 8	3	Всего листов: 19
4	План (чертеж, схема) части земельного участка: Учетный номер части: 13:23:0911215:276/2				
					
5	Масштаб: —				

(наименование должности)

М.П.

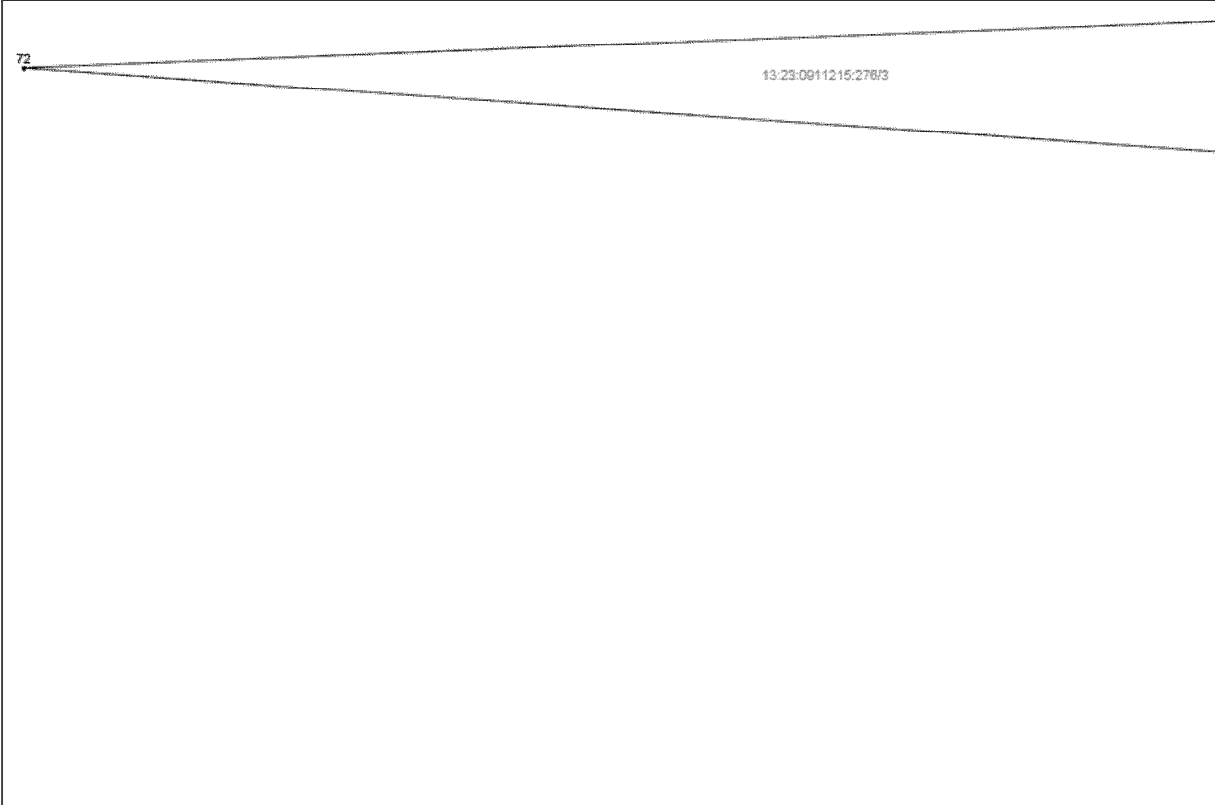
(подпись)

(инициалы, фамилия)

КВ.4

КАДАСТРОВАЯ ВЫПИСКА О ЗЕМЕЛЬНОМ УЧАСТКЕ

"21" декабря 2016г. № 99/2016/10860098

1	Кадастровый номер: 13:23:0911215:276	2	Лист № 9	3	Всего листов: 19
4	План (чертеж, схема) части земельного участка: Учетный номер части: 13:23:0911215:276/3				
					
5	Масштаб: —				

(наименование должности)

М.П.

(подпись)

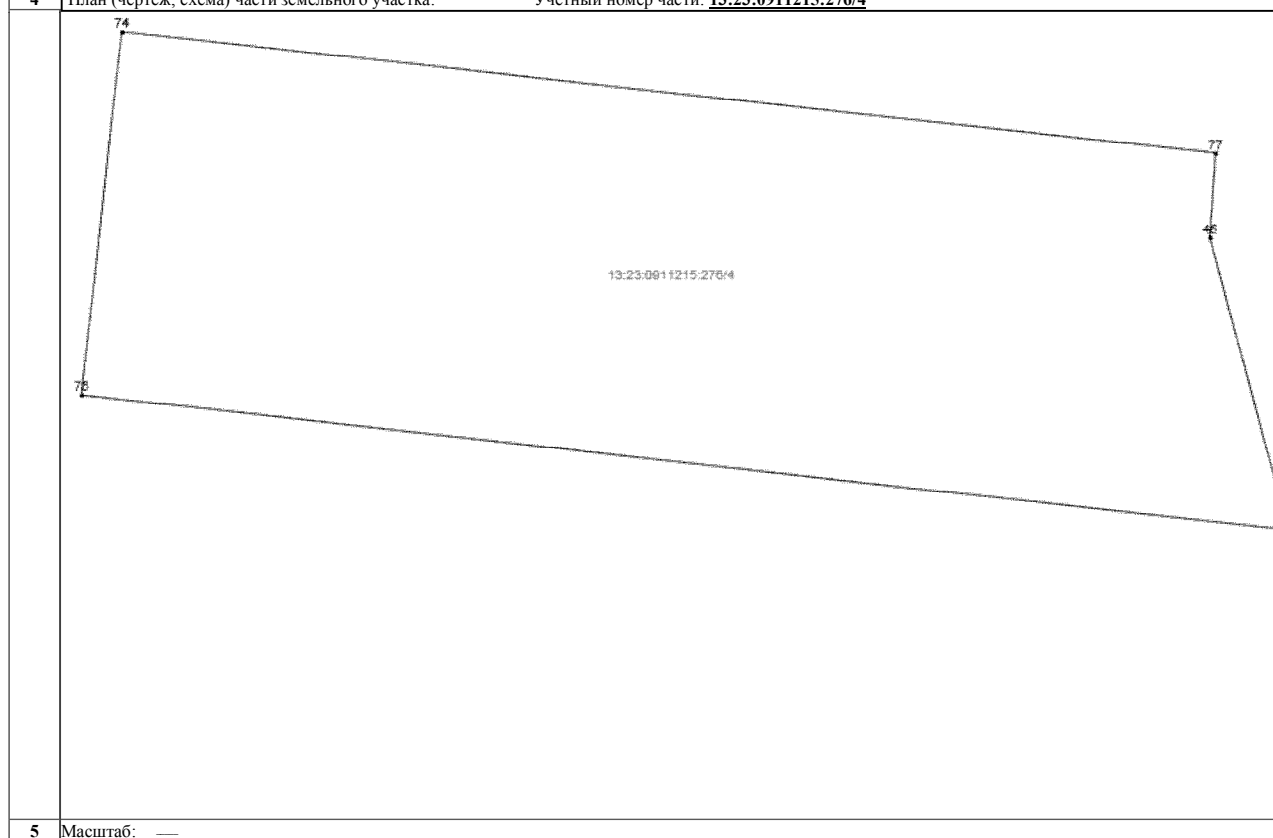
(инициалы, фамилия)

КВ.4

КАДАСТРОВАЯ ВЫПИСКА О ЗЕМЕЛЬНОМ УЧАСТКЕ

"21" декабря 2016г. № 99/2016/10860098

1	Кадастровый номер: 13:23:0911215:276	2	Лист № 10	3	Всего листов: 19
4	План (чертеж, схема) части земельного участка: Учетный номер части: 13:23:0911215:276/4				



5	Масштаб: —
---	------------

(наименование должности)

М.П.


(подпись)

(инициалы, фамилия)

КВ.4

КАДАСТРОВАЯ ВЫПИСКА О ЗЕМЕЛЬНОМ УЧАСТКЕ

"21" декабря 2016г. № 99/2016/10860098

1	Кадастровый номер: 13:23:0911215:276	2	Лист № 11	3	Всего листов: 19
4	План (чертеж, схема) части земельного участка: Учетный номер части: 13:23:0911215:276/5				
					
5	Масштаб: —				

(наименование должности)

М.П.

(подпись)

(инициалы, фамилия)


КВ.4

КАДАСТРОВАЯ ВЫПИСКА О ЗЕМЕЛЬНОМ УЧАСТКЕ

"21" декабря 2016г. № 99/2016/10860098

1	Кадастровый номер: 13:23:0911215:276	2	Лист № 12	3	Всего листов: 19
---	--------------------------------------	---	-----------	---	------------------

4	План (чертеж, схема) части земельного участка:		Учетный номер части: 13:23:0911215:276/6		
---	--	--	--	--	--



5	Масштаб: —
---	------------

(наименование должности)

М.П.

(подпись)

(инициалы, фамилия)

КВ.5

КАДАСТРОВАЯ ВЫПИСКА О ЗЕМЕЛЬНОМ УЧАСТКЕ

"21" декабря 2016г. № 99/2016/10860098

1	Кадастровый номер: <u>13:23:0911215:276</u>				2	Лист № <u>13</u>	3	Всего листов: <u>19</u>
Описание местоположения границ земельного участка:								
Номер п/п	Номер точки	Номер точки	Дирекционный угол	Горизонтальное проложение (м)	Описание закрепления на местности	Кадастровые номера смежных участков	Особые отметки	
1	2	3	4	5	6	7	8	
1	1	2	---	---	---	---	---	
2	1	2	---	---	---	---	---	
3	1	2	---	---	---	---	---	
4	1	2	---	---	---	---	---	
5	2	3	---	---	---	---	---	
6	2	3	---	---	---	---	---	
7	2	3	---	---	---	---	---	
8	2	3	---	---	---	---	---	
9	3	4	---	---	---	---	---	
10	3	4	---	---	---	---	---	
11	3	4	---	---	---	---	---	
12	3	4	---	---	---	---	---	
13	4	5	---	---	---	---	---	
14	4	5	---	---	---	---	---	
15	4	5	---	---	---	---	---	
16	4	5	---	---	---	---	---	
17	5	6	---	---	---	---	---	
18	5	6	---	---	---	---	---	
19	5	6	---	---	---	---	---	
20	5	6	---	---	---	---	---	
21	6	7	---	---	---	---	---	
22	6	7	---	---	---	---	---	
23	6	7	---	---	---	---	---	
24	6	7	---	---	---	---	---	
25	7	8	---	---	---	---	---	
26	7	8	---	---	---	---	---	
27	7	8	---	---	---	---	---	
28	7	8	---	---	---	---	---	
29	8	9	---	---	---	---	---	
30	8	9	---	---	---	---	---	

(наименование должности)

М.П.

(подпись)

(инициалы, фамилия)

КАДАСТРОВАЯ ВЫПИСКА О ЗЕМЕЛЬНОМ УЧАСТКЕ

"21" декабря 2016г. № 99/2016/10860098

1	Кадастровый номер: 13:23:0911215:276				2	Лист № 14	3	Всего листов: 19
Описание местоположения границ земельного участка:								
Номер п/п	Номер точки	Номер точки	Дирекционный угол	Горизонтальное проложение (м)	Описание закрепления на местности	Кадастровые номера смежных участков	Особые отметки	
1	2	3	4	5	6	7	8	
31	8	1	—	—	—	—	—	
32	8	9	—	—	—	—	—	
33	9	10	—	—	—	—	—	
34	9	10	—	—	—	—	—	
35	9	10	—	—	—	—	—	
36	10	11	—	—	—	—	—	
37	10	11	—	—	—	—	—	
38	10	11	—	—	—	—	—	
39	11	12	—	—	—	—	—	
40	11	12	—	—	—	—	—	
41	11	12	—	—	—	—	—	
42	12	13	—	—	—	—	—	
43	12	13	—	—	—	—	—	
44	12	1	—	—	—	—	—	
45	13	14	—	—	—	—	—	
46	13	14	—	—	—	—	—	
47	14	1	—	—	—	—	—	
48	14	15	—	—	—	—	—	
49	15	16	—	—	—	—	—	
50	16	17	—	—	—	—	—	
51	17	18	—	—	—	—	—	
52	18	19	—	—	—	—	—	
53	19	20	—	—	—	—	—	
54	20	21	—	—	—	—	—	
55	21	22	—	—	—	—	—	
56	22	23	—	—	—	—	—	
57	23	24	—	—	—	—	—	
58	24	25	—	—	—	—	—	
59	25	26	—	—	—	—	—	
60	26	27	—	—	—	—	—	

(наименование должности)

М.П.

(подпись)

(инициалы, фамилия)

КВ.5

КАДАСТРОВАЯ ВЫПИСКА О ЗЕМЕЛЬНОМ УЧАСТКЕ

"21" декабря 2016г. № 99/2016/10860098

1	Кадастровый номер: 13:23:0911215:276				2	Лист № 15	3	Всего листов: 19
Описание местоположения границ земельного участка:								
4	Номер п/п	Номер точки	Номер точки	Дирекционный угол	Горизонтальное проложение (м)	Описание закрепления на местности	Кадастровые номера смежных участков	Особые отметки
	1	2	3	4	5	6	7	8
	61	27	28	—	—	—	—	—
	62	28	29	—	—	—	—	—
	63	29	30	—	—	—	—	—
	64	30	31	—	—	—	—	—
	65	31	32	—	—	—	—	—
	66	32	33	—	—	—	—	—
	67	33	34	—	—	—	—	—
	68	34	35	—	—	—	—	—
	69	35	1	—	—	—	—	—

(наименование должности)

М.П.

(подпись)

(инициалы, фамилия)

КВ.6

КАДАСТРОВАЯ ВЫПИСКА О ЗЕМЕЛЬНОМ УЧАСТКЕ

"21" декабря 2016г. № 99/2016/10860098

1	Кадастровый номер:	13:23:0911215:276		2	Лист № 16	3	Всего листов: 19
Описание поворотных точек границ земельного участка							
Номер точки	Координаты		Описание закрепления на местности	Особые отметки (точность определения)			
	X	Y					
1	2	3	4	5			
1	391265.6	1288307.94	—	0.1			
2	391263.97	1288341.54	—	0.1			
3	391266.12	1288341.7	—	0.1			
4	391261.02	1288414.48	—	0.1			
5	391258.75	1288449.74	—	0.1			
6	391256.68	1288482.43	—	0.1			
7	391254.85	1288514.92	—	0.1			
8	391253.59	1288526.1	—	0.1			
9	391251.76	1288553.79	—	0.1			
10	391250.04	1288584.44	—	0.1			
11	391248.55	1288605.34	—	0.1			
12	391245.86	1288643.34	—	0.1			
13	391243.93	1288685.75	—	0.1			
14	391241.16	1288708.08	—	0.1			
15	391239.43	1288735.75	—	0.1			
16	391242.24	1288737.89	—	0.1			
17	391241.45	1288745.01	—	0.1			
18	391231.2	1288744.4	—	0.1			
19	391235.93	1288677.03	—	0.1			
20	391242.93	1288605.79	—	0.1			
21	391243.81	1288595.48	—	0.1			
22	391245.08	1288580.31	—	0.1			
23	391245.27	1288556.52	—	0.1			
24	391245.75	1288546.61	—	0.1			
25	391245.85	1288544.62	—	0.1			
26	391246.56	1288529.54	—	0.1			
27	391244.63	1288525.76	—	0.1			
28	391241.68	1288514.03	—	0.1			
29	391248.35	1288423.9	—	0.1			
30	391249.55	1288404.91	—	0.1			

 (наименование должности)

М.П.

 (подпись)

 (инициалы, фамилия)

КВ.6

КАДАСТРОВАЯ ВЫПИСКА О ЗЕМЕЛЬНОМ УЧАСТКЕ

"21" декабря 2016г. № 99/2016/10860098

1	Кадастровый номер:	13:23:0911215:276		2	Лист № 17	3	Всего листов: 19
Описание поворотных точек границ земельного участка							
Номер точки	Координаты		Описание закрепления на местности	Особые отметки (точность определения)			
	X	Y					
1	2	3	4	5			
31	391250.6	1288380.14	—	0.1			
32	391250.27	1288372.06	—	0.1			
33	391252.77	1288372.08	—	0.1			
34	391256.02	1288331.13	—	0.1			
35	391258.39	1288307.6	—	0.1			
36	391281.67	1288088.07	—	0.1			
37	391278.92	1288112.22	—	0.1			
38	391276.27	1288131.39	—	0.1			
39	391274.79	1288152.23	—	0.1			
40	391273.74	1288179.95	—	0.1			
41	391272.57	1288199.03	—	0.1			
42	391271.77	1288229.51	—	0.1			
43	391269.37	1288272.54	—	0.1			
44	391267.75	1288298.09	—	0.1			
45	391265.97	1288297.97	—	—			
46	391259.17	1288299.81	—	0.1			
47	391259.53	1288296.24	—	0.1			
48	391259.87	1288295.01	—	0.1			
49	391259.49	1288289.82	—	0.1			
50	391260.18	1288267.76	—	0.1			
51	391265.67	1288218.27	—	0.1			
52	391267.07	1288166.16	—	0.1			
53	391268.59	1288146.91	—	0.1			
54	391269.65	1288117.21	—	0.1			
55	391265.55	1288116.58	—	—			
56	391262.83	1288087	—	0.1			
57	391274.54	1288087.91	—	0.1			
58	391253.71	1288525.06	—	—			
59	391243.96	1288523.1	—	—			
60	391244.5	1288525.25	—	—			

(наименование должности)

М.П.

(подпись)

(инициалы, фамилия)

КВ.6

КАДАСТРОВАЯ ВЫПИСКА О ЗЕМЕЛЬНОМ УЧАСТКЕ

"21" декабря 2016г. № 99/2016/10860098

1	Кадастровый номер:	13:23:0911215:276		2	Лист № 18	3	Всего листов: 19
Описание поворотных точек границ земельного участка							
Номер точки	Координаты		Описание закрепления на местности	Особые отметки (точность определения)			
	X	Y					
1	2	3	4	5			
61	391253.53	1288527.06	—	—			
62	391264.04	1288307.87	—	—			
63	391251.29	1288518.05	—	0.1			
64	391242.58	1288517.61	—	—			
65	391243.61	1288521.69	—	—			
66	391250.87	1288522.07	—	0.1			
67	391239.54	1288713.29	—	0.1			
68	391240.83	1288713.37	—	—			
69	391280.72	1288096.43	—	—			
70	391276.87	1288096.2	—	0.1			
71	391264.61	1288298.34	—	—			
72	391232.22	1288729.92	—	—			
73	391232.79	1288744.49	—	—			
74	391268.23	1288286.07	—	0.1			
75	391264.25	1288285.63	—	0.1			
76	391262.78	1288298.83	—	—			
77	391266.9	1288298.03	—	—			
78	391262.4	1288307.79	—	—			
79	391248.67	1288528.83	—	0.1			
80	391246.13	1288528.7	—	—			
81	391246.36	1288533.71	—	—			
82	391253.06	1288534.06	—	—			
83	391254.16	1288521.06	—	—			
84	391265.3	1288341.64	—	—			
85	391262.38	1288307.79	—	—			
86	391262.29	1288309.14	—	0.1			
87	391265.53	1288309.37	—	—			
88	391275.99	1288087.94	—	—			
89	391271.38	1288178.28	—	0.1			
90	391263.01	1288298.77	—	—			

(наименование должности)

М.П.

(подпись)

(инициалы, фамилия)

КВ.6

КАДАСТРОВАЯ ВЫПИСКА О ЗЕМЕЛЬНОМ УЧАСТКЕ

"21" декабря 2016г. № 99/2016/10860098

1	Кадастровый номер:	13:23:0911215:276		2	Лист № 19	3	Всего листов: 19
Описание поворотных точек границ земельного участка							
4	Номер точки	Координаты		Описание закрепления на местности	Особые отметки (точность определения)		
		X	Y				
	1	2	3	4	5		
	91	391280.45	1288098.82	—	—		
	92	391281	1288088.05	—	—		
	93	391266.85	1288174.32	—	0.1		
	94	391266.96	1288170.29	—	0.1		
	95	391270.2	1288108.32	—	0.1		
	96	391269.09	1288089.02	—	0.1		
	97	391281.61	1288088.59	—	0.1		
	98	391274.08	1288171.06	—	0.1		
99	391265.95	1288297.98	—	0.1			
100	391265.53	1288116.58	—	0.1			

(наименование должности)

М.П.

(подпись)

(инициалы, фамилия)

Федеральный информационный ресурс

(полное наименование органа кадастрового учета)

КВ.1

КАДАСТРОВАЯ ВЫПИСКА О ЗЕМЕЛЬНОМ УЧАСТКЕ

"21" декабря 2016г., № 99/2016/10860080

1	Кадастровый номер:	13:23:0911215:127	2	Лист № 1	3	Всего листов: 3
4	Номер кадастрового квартала:	13:23:0911215				
5	Предыдущие номера:	—	6	Дата внесения номера в государственный кадастр недвижимости: 20.11.2002		
7	—					
8	Кадастровые номера объектов капитального строительства: 13:23:0911215:1455, 13:23:0911215:1459, 13:23:0911215:1462, 13:23:0911215:1461					
9	Адрес (описание местоположения): Республика Мордовия, г. Саранск, ул. Свердлова, дом 7					
10	Категория земель: Земли населённых пунктов					
11	Разрешенное использование: Для размещения дома многоэтажной жилой застройки					
12	Площадь: 599 +/- 9 кв. м					
13	Кадастровая стоимость: 823666.93 руб.					
14	Система координат: СК кадастрового округа					
Сведения о правах:						
15	Правообладатель	Вид права, номер и дата регистрации	Особые отметки	Документ	Адрес для связи с правообладателем	
	Городской округ Саранск	Собственность, № 13-13-01/103/2013-301 от 08.05.2013	—	—	Почтовый адрес и (или) адрес электронной почты, по которым осуществляется связь с правообладателем земельного участка, отсутствует	
16	Особые отметки: Посредством данного земельного участка обеспечен доступ к земельному участку (земельным участкам) с кадастровым номером (кадастровыми номерами) 13:23:0911215:928.					
17	Характер сведений государственного кадастра недвижимости (статус записи о земельном участке): Сведения об объекте недвижимости имеют статус ранее учтенные					
Дополнительные сведения:						
18	18.1	Сведения о природных объектах, расположенных в пределах земельного участка: —				
	18.2	Кадастровые номера участков, образованных из земельного участка: —				
19	Сведения о кадастровых инженерах: —					

(наименование должности)

М.П.

(подпись)

(инициалы, фамилия)

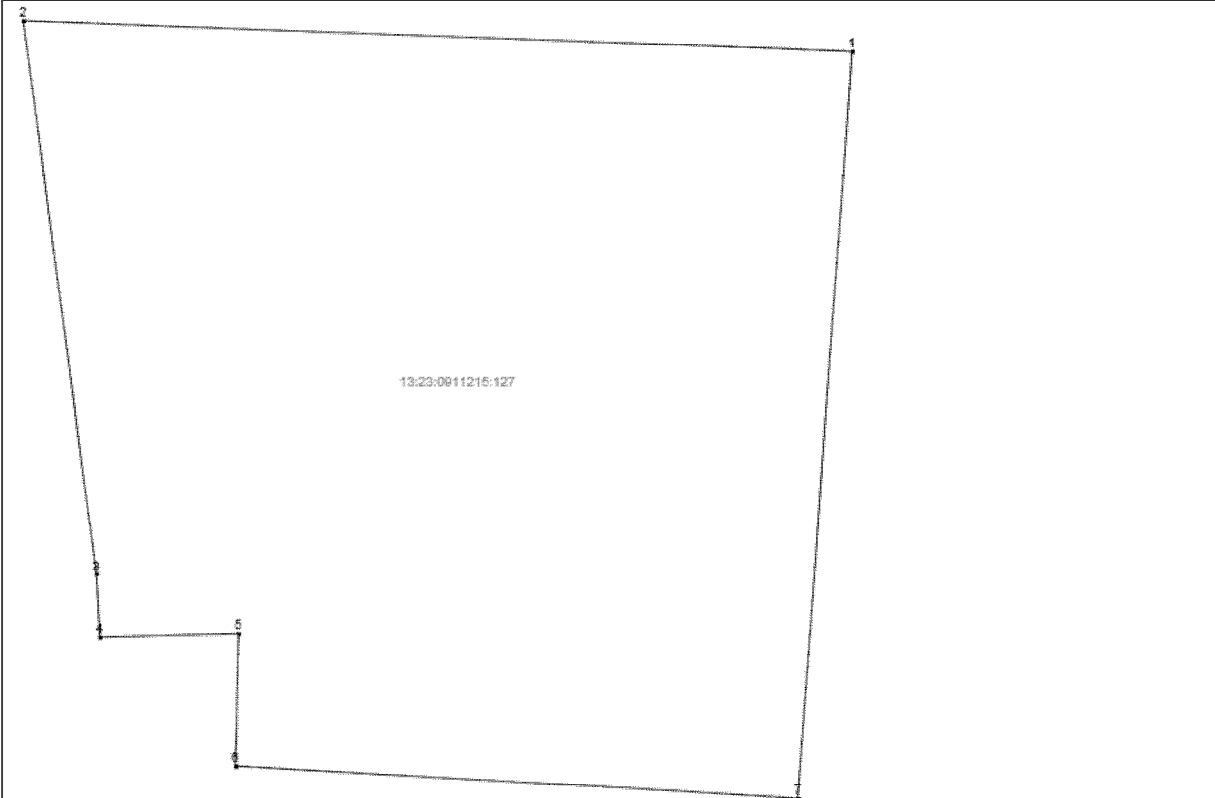
КВ.2

КАДАСТРОВАЯ ВЫПИСКА О ЗЕМЕЛЬНОМ УЧАСТКЕ

"21" декабря 2016г. № 99/2016/10860080

1	Кадастровый номер: 13:23:0911215:127	2	Лист № 2	3	Всего листов: 3
---	--------------------------------------	---	----------	---	-----------------

4 План (чертеж, схема) земельного участка:



5 Масштаб: —

(наименование должности)

М.П.

(подпись)

(инициалы, фамилия)

КВ.6

КАДАСТРОВАЯ ВЫПИСКА О ЗЕМЕЛЬНОМ УЧАСТКЕ

"21" декабря 2016г. № 99/2016/10860080

1	Кадастровый номер:	13:23:0911215:127		2	Лист № 3	3	Всего листов: 3
Описание поворотных точек границ земельного участка							
4	Номер точки	Координаты		Описание закрепления на местности	Особые отметки (точность определения)		
		X	Y				
	1	2	3	4	5		
	1	391223.5	1288512.94	—	0.1		
	2	391224.53	1288485.41	—	0.1		
	3	391206.15	1288487.83	—	0.1		
	4	391204.05	1288487.94	—	0.1		
	5	391204.16	1288492.55	—	0.1		
	6	391199.75	1288492.45	—	0.1		
7	391198.69	1288511.14	—	0.1			

(наименование должности)

М.П.

(подпись)

(инициалы, фамилия)

Федеральный информационный ресурс

(полное наименование органа кадастрового учета)

КВ.1

КАДАСТРОВАЯ ВЫПИСКА О ЗЕМЕЛЬНОМ УЧАСТКЕ

"21" декабря 2016г., № 99/2016/10860099

1	Кадастровый номер: 13:23:0911215:90	2	Лист № 1	3	Всего листов: 3
4	Номер кадастрового квартала: 13:23:0911215				
5	Предыдущие номера:	6	Дата внесения номера в государственный кадастр недвижимости: 19.11.2004		
7	—				
8	Кадастровые номера объектов капитального строительства: 13:23:0911215:1036				
9	Адрес (описание местоположения): установлено относительно ориентира, расположенного в границах участка. Почтовый адрес ориентира: Республика Мордовия, г. Саранск, ул. 1-я Набережная, дом 40				
10	Категория земель: Земли населённых пунктов				
11	Разрешенное использование: Для размещения многоквартирного дома				
12	Площадь: 389 +/- 1.97 кв. м				
13	Кадастровая стоимость: 534902.23 руб.				
14	Система координат: СК кадастрового округа				
Сведения о правах:					
15	Правообладатель	Вид права, номер и дата регистрации	Особые отметки	Документ	Адрес для связи с правообладателем
	Собственники помещений многоквартирного дома	Общая долевая собственность от 17.01.2012	Размер доли: доля в праве пропорциональна размеру общей площади помещения	Федеральный закон №п.1 ст. 36 Жилищного Кодекса РФ	Почтовый адрес и (или) адрес электронной почты, по которым осуществляется связь с правообладателем земельного участка, отсутствует
16	Особые отметки: —				
17	Характер сведений государственного кадастра недвижимости (статус записи о земельном участке): Сведения об объекте недвижимости имеют статус ранее учтенные				
Дополнительные сведения:					
18	18.1	Сведения о природных объектах, расположенных в пределах земельного участка: —			
	18.2	Кадастровые номера участков, образованных из земельного участка: —			
19	Сведения о кадастровых инженерах: Гусаков В. В. №, МУП "Кадастр"				

(наименование должности)

М.П.

(подпись)

(инициалы, фамилия)

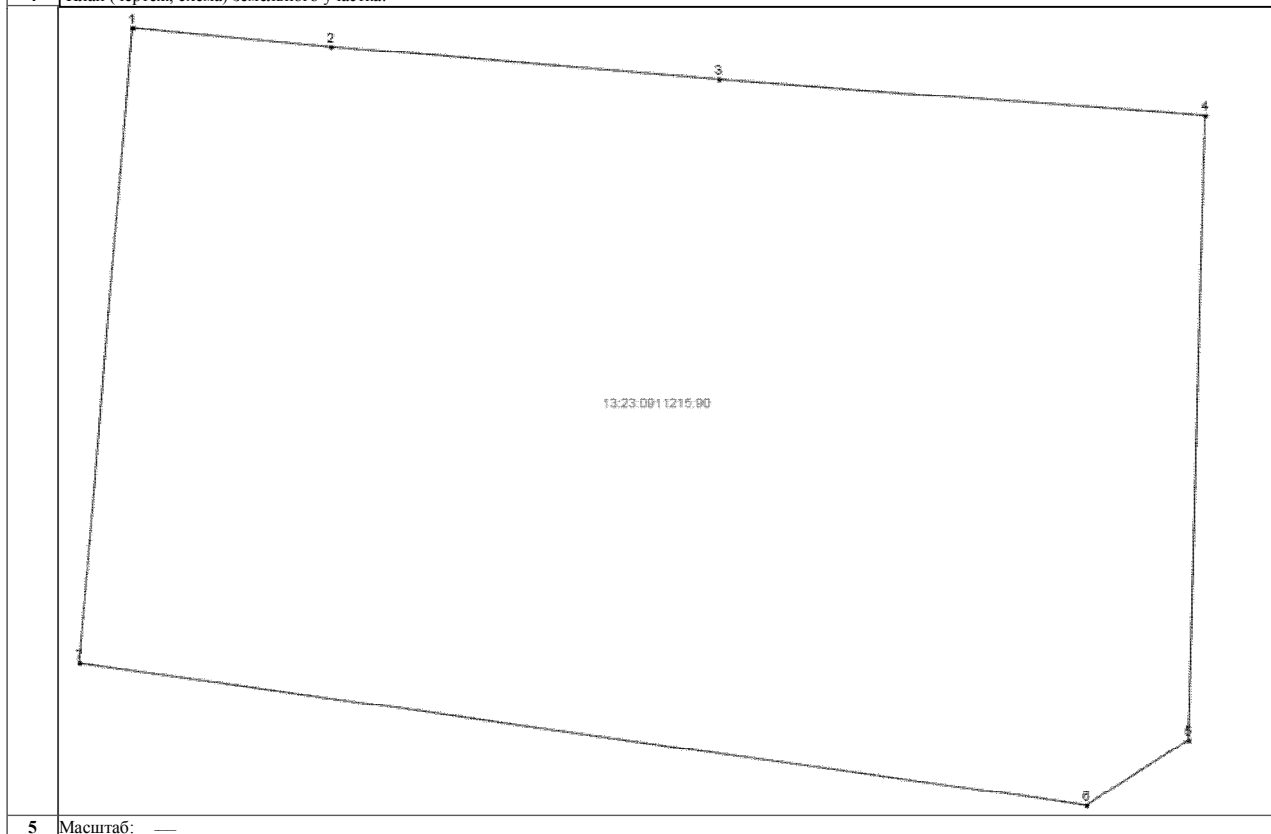
КВ.2

КАДАСТРОВАЯ ВЫПИСКА О ЗЕМЕЛЬНОМ УЧАСТКЕ

"21" декабря 2016г. № 99/2016/10860099

1	Кадастровый номер: 13:23:0911215:90	2	Лист № 2	3	Всего листов: 3
---	-------------------------------------	---	----------	---	-----------------

4 План (чертеж, схема) земельного участка:



5 Масштаб: —

(наименование должности)

М.П.

(подпись)

(инициалы, фамилия)

КВ.6

КАДАСТРОВАЯ ВЫПИСКА О ЗЕМЕЛЬНОМ УЧАСТКЕ

"21" декабря 2016г., № 99/2016/10860099

1	Кадастровый номер:	13:23:0911215:90		2	Лист № 3	3	Всего листов: 3
Описание поворотных точек границ земельного участка							
4	Номер точки	Координаты		Описание закрепления на местности		Особые отметки (точность определения)	
		X	Y				
	1	2	3	4	5		
	1	391337.73	1288531.88	—	0.1		
	2	391337.29	1288536.47	—	0.1		
	3	391336.54	1288545.44	—	0.1		
	4	391335.7	1288556.68	—	0.1		
	5	391321.26	1288556.29	—	0.1		
	6	391319.75	1288553.94	—	0.1		
7	391323.03	1288530.66	—	0.1			

(наименование должности)

М.П.

(подпись)

(инициалы, фамилия)

Федеральный информационный ресурс

(полное наименование органа кадастрового учета)

КВ.1

КАДАСТРОВАЯ ВЫПИСКА О ЗЕМЕЛЬНОМ УЧАСТКЕ

"21" декабря 2016г., № 99/2016/10860074

1	Кадастровый номер: 13:23:0911215:53	2	Лист № 1	3	Всего листов: 3
4	Номер кадастрового квартала: 13:23:0911215				
5	Предыдущие номера: —	6	Дата внесения номера в государственный кадастр недвижимости: 16.08.2004		
7	—				
8	Кадастровые номера объектов капитального строительства: —				
9	Адрес (описание местоположения): установлено относительно ориентира, расположенного в границах участка. Почтовый адрес ориентира: Республика Мордовия, г. Саранск, ул. 1-я Набережная, дом 11а				
10	Категория земель: Земли населённых пунктов				
11	Разрешенное использование: Для размещения многоквартирного дома				
12	Площадь: 408 +/- 7 кв. м				
13	Кадастровая стоимость: 232025.52 руб.				
14	Система координат: СК кадастрового округа				
Сведения о правах:					
15	Правообладатель	Вид права, номер и дата регистрации	Особые отметки	Документ	Адрес для связи с правообладателем
	Собственники помещений многоквартирного дома	Общая долевая собственность от 01.03.2005	Размер доли: -	Федеральный закон №п.1 ст.36 Жилищного кодекса РФ	Почтовый адрес и (или) адрес электронной почты, по которым осуществляется связь с правообладателем земельного участка, отсутствует
16	Особые отметки: —				
17	Характер сведений государственного кадастра недвижимости (статус записи о земельном участке): Сведения об объекте недвижимости имеют статус ранее учтенные				
Дополнительные сведения:					
18	18.1	Сведения о природных объектах, расположенных в пределах земельного участка: —			
	18.2	Кадастровые номера участков, образованных из земельного участка: —			
19	Сведения о кадастровых инженерах: Тумаева Ольга Михайловна №21-11-6, ООО "Гипрозем"				

(наименование должности)

М.П.

(подпись)

(инициалы, фамилия)

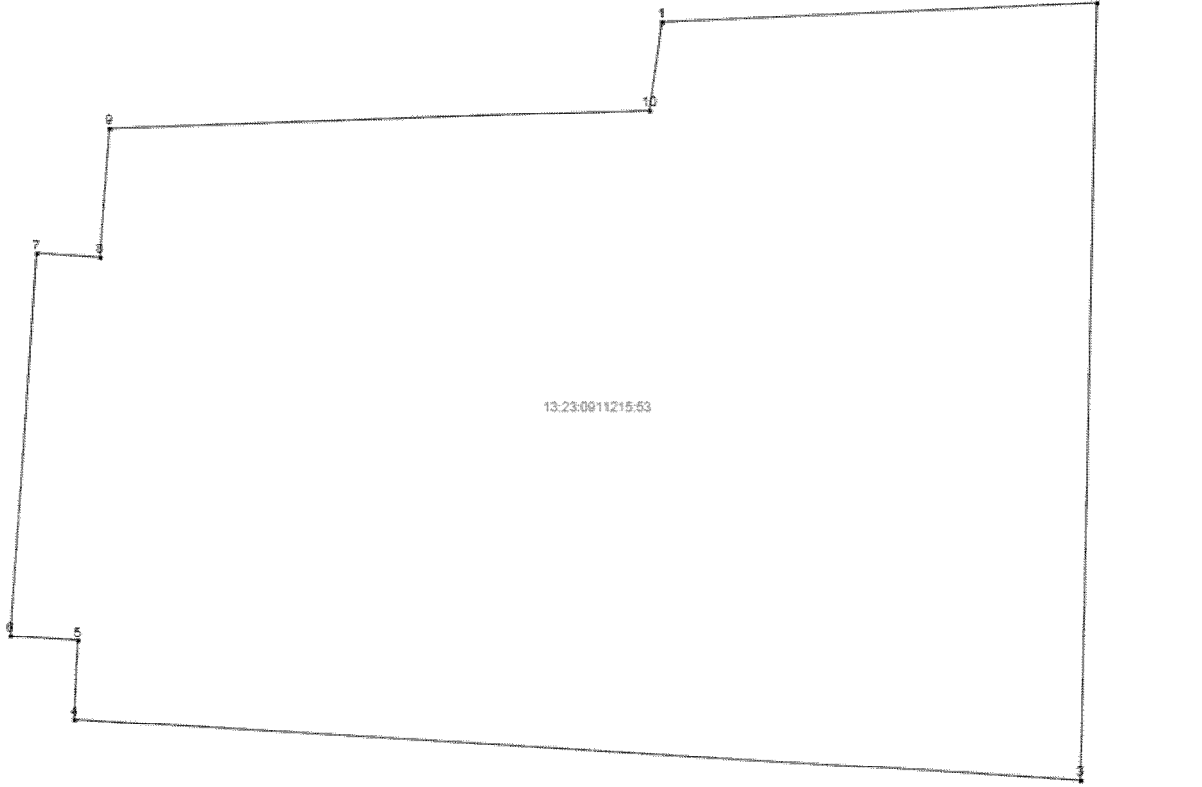
КВ.2

КАДАСТРОВАЯ ВЫПИСКА О ЗЕМЕЛЬНОМ УЧАСТКЕ

"21" декабря 2016г. № 99/2016/10860074

1	Кадастровый номер: 13:23:0911215:53	2	Лист № 2	3	Всего листов: 3
---	-------------------------------------	---	----------	---	-----------------

4 План (чертеж, схема) земельного участка:



5 Масштаб: —

_____ М.П. _____
 (наименование должности) (подпись) (инициалы, фамилия)

КВ.6

КАДАСТРОВАЯ ВЫПИСКА О ЗЕМЕЛЬНОМ УЧАСТКЕ

"21" декабря 2016г. № 99/2016/10860074

1	Кадастровый номер:	13:23:0911215:53		2	Лист № 3	3	Всего листов: 3
Описание поворотных точек границ земельного участка							
4	Номер точки	Координаты		Описание закрепления на местности	Особые отметки (точность определения)		
		X	Y				
	1	2	3	4	5		
	1	391370.63	1288550.05	—	—		
	2	391371.09	1288560.54	—	—		
	3	391352.33	1288560.15	—	—		
	4	391353.8	1288535.88	—	—		
	5	391355.71	1288535.96	—	—		
	6	391355.81	1288534.34	—	—		
	7	391365.04	1288534.97	—	—		
	8	391364.94	1288536.5	—	—		
9	391368.05	1288536.72	—	—			
10	391368.49	1288549.75	—	—			

(наименование должности)

М.П.

(подпись)

(инициалы, фамилия)

Федеральный информационный ресурс

(полное наименование органа кадастрового учета)

КВ.1

КАДАСТРОВАЯ ВЫПИСКА О ЗЕМЕЛЬНОМ УЧАСТКЕ

"21" декабря 2016г., № 99/2016/10860076

1	Кадастровый номер: 13:23:0911215:56	2	Лист № 1	3	Всего листов: 3
4	Номер кадастрового квартала: 13:23:0911215				
5	Предыдущие номера: —	6	Дата внесения номера в государственный кадастр недвижимости: 16.08.2004		
7	—				
8	Кадастровые номера объектов капитального строительства: —				
9	Адрес (описание местоположения): установлено относительно ориентира, расположенного в границах участка. Почтовый адрес ориентира: Республика Мордовия, г. Саранск, ул. 1-я Набережная, дом 13				
10	Категория земель: Земли населённых пунктов				
11	Разрешенное использование: Для размещения многоквартирного дома				
12	Площадь: 419 +/- 7 кв. м				
13	Кадастровая стоимость: 238281.11 руб.				
14	Система координат: СК кадастрового округа				
Сведения о правах:					
15	Правообладатель	Вид права, номер и дата регистрации	Особые отметки	Документ	Адрес для связи с правообладателем
	Собственники помещений многоквартирного дома	Общая долевая собственность от 01.03.2005	Размер доли: -	Федеральный закон №п.1 ст.36 Жилищного кодекса РФ	Почтовый адрес и (или) адрес электронной почты, по которым осуществляется связь с правообладателем земельного участка, отсутствует
16	Особые отметки: —				
17	Характер сведений государственного кадастра недвижимости (статус записи о земельном участке): Сведения об объекте недвижимости имеют статус ранее учтенные				
Дополнительные сведения:					
18	18.1	Сведения о природных объектах, расположенных в пределах земельного участка: —			
	18.2	Кадастровые номера участков, образованных из земельного участка: —			
19	Сведения о кадастровых инженерах: Тумаева Ольга Михайловна №21-11-6, ООО "Гипрозем"				

(наименование должности)

М.П.

(подпись)

(инициалы, фамилия)

КВ.2

КАДАСТРОВАЯ ВЫПИСКА О ЗЕМЕЛЬНОМ УЧАСТКЕ

"21" декабря 2016г. № 99/2016/10860076

1	Кадастровый номер: 13:23:0911215:56	2	Лист № <u>2</u>	3	Всего листов: <u>3</u>
4	План (чертеж, схема) земельного участка:				
5	Масштаб: —				

(наименование должности)

М.П.

(подпись)

(инициалы, фамилия)

КВ.6

КАДАСТРОВАЯ ВЫПИСКА О ЗЕМЕЛЬНОМ УЧАСТКЕ

"21" декабря 2016г. № 99/2016/10860076

1	Кадастровый номер:	13:23:0911215:56		2	Лист № 3	3	Всего листов: 3
Описание поворотных точек границ земельного участка							
4	Номер точки	Координаты		Описание закрепления на местности	Особые отметки (точность определения)		
		X	Y				
	1	2	3	4	5		
	1	391377.16	1288496.94	—	—		
	2	391375.18	1288508.89	—	—		
	3	391373.87	1288508.9	—	—		
	4	391373.56	1288518.42	—	—		
	5	391355.72	1288517.42	—	—		
6	391356.71	1288494.86	—	—			

(наименование должности)

М.П.

(подпись)

(инициалы, фамилия)

Федеральный информационный ресурс

(полное наименование органа кадастрового учета)

КВ.1

КАДАСТРОВАЯ ВЫПИСКА О ЗЕМЕЛЬНОМ УЧАСТКЕ

"21" декабря 2016г., № 99/2016/10860067

1	Кадастровый номер: 13:23:0911215:248	2	Лист № 1	3	Всего листов: 4
4	Номер кадастрового квартала: 13:23:0911215				
5	Предыдущие номера: —	6	Дата внесения номера в государственный кадастр недвижимости: 09.06.2011		
7	—				
8	Кадастровые номера объектов капитального строительства: —				
9	Адрес (описание местоположения): установлено относительно ориентира, расположенного в границах участка. Почтовый адрес ориентира: Республика Мордовия, г. Саранск, ул. 2-я Набережная, дом 12				
10	Категория земель: Земли населенных пунктов				
11	Разрешенное использование: Для размещения многоквартирного дома				
12	Площадь: 761 +/- 10 кв. м				
13	Кадастровая стоимость: 432773.09 руб.				
14	Система координат: СК кадастрового округа				
15	Сведения о правах: Список правообладателей прилагается на листе № 2				
16	Особые отметки: —				
17	Характер сведений государственного кадастра недвижимости (статус записи о земельном участке): Сведения об объекте недвижимости имеют статус учтенные				
	Дополнительные сведения:				
18	18.1	Сведения о природных объектах, расположенных в пределах земельного участка: —			
	18.2	Кадастровые номера участков, образованных из земельного участка: —			
19	Сведения о кадастровых инженерах: Тумаева Ольга Михайловна №21-11-6, ООО "Гипрозем"				

(наименование должности)

М.П.

(подпись)

(инициалы, фамилия)

КВ.1

КАДАСТРОВАЯ ВЫПИСКА О ЗЕМЕЛЬНОМ УЧАСТКЕ

"21" декабря 2016г. № 99/2016/10860067

1	Кадастровый номер:	13:23:0911215:248	2	Лист № 2	3	Всего листов: 4
15	Правообладатель	Вид права, номер и дата регистрации	Особые отметки	Документ	Адрес для связи с правообладателем	
	Зуев Максим Александрович	Общая долевая собственность, № 13-13-01/262/2013-339 от 20.12.2013	Размер доли: 379/4824	—	Почтовый адрес и (или) адрес электронной почты, по которым осуществляется связь с правообладателем земельного участка, отсутствует	
	Мишаева Альфия Аминьевна	Общая долевая собственность, № 13-13-01/266/2013-254 от 19.12.2013	Размер доли: 623/4824	—	Почтовый адрес и (или) адрес электронной почты, по которым осуществляется связь с правообладателем земельного участка, отсутствует	
	Зуев Александр Иванович	Общая долевая собственность, № 13-13-01/262/2013-337 от 20.12.2013	Размер доли: 379/4824	—	Почтовый адрес и (или) адрес электронной почты, по которым осуществляется связь с правообладателем земельного участка, отсутствует	
	Ишалеева Няиля Ибрагимовна	Общая долевая собственность, № 13-13-01/266/2013-253 от 19.12.2013	Размер доли: 1246/4824	—	Почтовый адрес и (или) адрес электронной почты, по которым осуществляется связь с правообладателем земельного участка, отсутствует	
	Зуева Людмила Васильевна	Общая долевая собственность, № 13-13-01/262/2013-338 от 20.12.2013	Размер доли: 379/4824	—	Почтовый адрес и (или) адрес электронной почты, по которым осуществляется связь с правообладателем земельного участка, отсутствует	

(наименование должности)

М.П.

(подпись)

(инициалы, фамилия)

КВ.2

КАДАСТРОВАЯ ВЫПИСКА О ЗЕМЕЛЬНОМ УЧАСТКЕ

"21" декабря 2016г. № 99/2016/10860067

1	Кадастровый номер: 13:23:0911215:248	2	Лист № 3	3	Всего листов: 4
---	--------------------------------------	---	----------	---	-----------------

4 План (чертеж, схема) земельного участка:



5 Масштаб: —

(наименование должности)

М.П.

(подпись)

(инициалы, фамилия)

КВ.6

КАДАСТРОВАЯ ВЫПИСКА О ЗЕМЕЛЬНОМ УЧАСТКЕ

"21" декабря 2016г. № 99/2016/10860067

1	Кадастровый номер:	13:23:0911215:248		2	Лист № 4	3	Всего листов: 4
Описание поворотных точек границ земельного участка							
4	Номер точки	Координаты		Описание закрепления на местности	Особые отметки (точность определения)		
		X	Y				
	1	2	3	4	5		
	1	391440.82	1288540.99	—	—		
	2	391438.65	1288569.95	—	—		
	3	391406.25	1288568.56	—	—		
	4	391406.43	1288564.11	—	—		
	5	391412.9	1288562.75	—	—		
	6	391414.44	1288555.22	—	—		
7	391418.09	1288539.66	—	—			

(наименование должности)

М.П.

(подпись)

(инициалы, фамилия)

Федеральный информационный ресурс

(полное наименование органа кадастрового учета)

КВ.1

КАДАСТРОВАЯ ВЫПИСКА О ЗЕМЕЛЬНОМ УЧАСТКЕ

"21" декабря 2016г., № 99/2016/10860078

1	Кадастровый номер: 13:23:0911215:164	2	Лист № 1	3	Всего листов: 3
4	Номер кадастрового квартала: 13:23:0911215				
5	Предыдущие номера: —	6	Дата внесения номера в государственный кадастр недвижимости: 21.05.2004		
7	—				
8	Кадастровые номера объектов капитального строительства: —				
9	Адрес (описание местоположения): Республика Мордовия, г. Саранск, ул. Свердлова, дом 5"а"				
10	Категория земель: Земли населённых пунктов				
11	Разрешенное использование: Для размещения домов многоэтажной жилой застройки				
12	Площадь: 829 +/- 10 кв. м				
13	Кадастровая стоимость: 1139933.03 руб.				
14	Система координат: СК кадастрового округа				
15	Сведения о правах: Сведения о регистрации прав отсутствуют				
16	Особые отметки: —				
17	Характер сведений государственного кадастра недвижимости (статус записи о земельном участке): Сведения об объекте недвижимости имеют статус ранее учтенные				
18	Дополнительные сведения:				
	18.1	Сведения о природных объектах, расположенных в пределах земельного участка: —			
	18.2	Кадастровые номера участков, образованных из земельного участка: —			
19	Сведения о кадастровых инженерах: Гусаков В. В. №, МП "Кадастр"				

(наименование должности)

М.П.


(подпись)

(инициалы, фамилия)

КВ.2

КАДАСТРОВАЯ ВЫПИСКА О ЗЕМЕЛЬНОМ УЧАСТКЕ

"21" декабря 2016г. № 99/2016/10860078

1	Кадастровый номер: 13:23:0911215:164	2	Лист № 2	3	Всего листов: 3
4	План (чертеж, схема) земельного участка:				
					
5	Масштаб: —				

(наименование должности)

М.П.

(подпись)

(инициалы, фамилия)

КВ.6

КАДАСТРОВАЯ ВЫПИСКА О ЗЕМЕЛЬНОМ УЧАСТКЕ

"21" декабря 2016г. № 99/2016/10860078

1	Кадастровый номер:	13:23:0911215:164		2	Лист № 3	3	Всего листов: 3
Описание поворотных точек границ земельного участка							
4	Номер точки	Координаты		Описание закрепления на местности		Особые отметки (точность определения)	
		X	Y				
	1	2	3	4	5		
	1	391342.57	1288494.81	—	0.1		
	2	391341.6	1288519	—	0.1		
3	391307.22	1288517.89	—	0.1			
4	391308.18	1288493.91	—	0.1			

(наименование должности)

М.П.

(подпись)

(инициалы, фамилия)

Федеральный информационный ресурс

(полное наименование органа кадастрового учета)

КВ.1

КАДАСТРОВАЯ ВЫПИСКА О ЗЕМЕЛЬНОМ УЧАСТКЕ

"21" декабря 2016г., № 99/2016/10860091

1	Кадастровый номер: 13:23:0911215:281	2	Лист № 1	3	Всего листов: 11
4	Номер кадастрового квартала: 13:23:0911215				
5	Предыдущие номера: —	6	Дата внесения номера в государственный кадастр недвижимости: 06.03.2012		
7	—				
8	Кадастровые номера объектов капитального строительства: —				
9	Адрес (описание местоположения): установлено относительно ориентира, расположенного в границах участка. Почтовый адрес ориентира: Республика Мордовия, г. Саранск, ул. Котовского, дом 39				
10	Категория земель: Земли населённых пунктов				
11	Разрешенное использование: Для размещения многоквартирного дома				
12	Площадь: 992 +/- 1 кв. м				
13	Кадастровая стоимость: 564140.48 руб.				
14	Система координат: СК кадастрового округа				
Сведения о правах:					
15	Правообладатель	Вид права, номер и дата регистрации	Особые отметки	Документ	Адрес для связи с правообладателем
	Собственники помещений в многоквартирном доме	Общая долевая собственность от 06.03.2012	Размер доли: доля в праве пропорциональна размеру общей площади помещения	—	Почтовый адрес и (или) адрес электронной почты, по которым осуществляется связь с правообладателем земельного участка, отсутствует
16	Особые отметки: —				
17	Характер сведений государственного кадастра недвижимости (статус записи о земельном участке): Сведения об объекте недвижимости имеют статус учтенные				
Дополнительные сведения:					
18	18.1	Сведения о природных объектах, расположенных в пределах земельного участка: —			
	18.2	Кадастровые номера участков, образованных из земельного участка: —			
19	Сведения о кадастровых инженерах: Крючкова Екатерина Александровна №47-10-0069, СЗФ ФГУП "Госземкадастръёмка" - ВИСХАГИ				

(наименование должности)

М.П.

(подпись)

(инициалы, фамилия)

КВ.3

КАДАСТРОВАЯ ВЫПИСКА О ЗЕМЕЛЬНОМ УЧАСТКЕ

"21" декабря 2016г., № 99/2016/10860091

1	Кадастровый номер:	13:23:0911215:281	2	Лист № 3	3	Всего листов: 11
Сведения о частях земельного участка и обременениях:						
4	Номер п/п	Учетный номер части	Площадь (м ²)	Характеристика части		
	1	2	3	4		
	1	1	96	Временные. Дата истечения срока действия временного характера - 07.03.2017		
	2	2	131	Временные. Дата истечения срока действия временного характера - 07.03.2017		
	3	3	9	Ограничения прав на земельный участок, предусмотренные статьями 56, 56.1 Земельного кодекса Российской Федерации, 13.23.2.1546, Инвентарная карточка учета объектов основных средств № 00035251		
	4	4	32	Ограничения прав на земельный участок, предусмотренные статьями 56, 56.1 Земельного кодекса Российской Федерации, 13.23.2.1704, Карта (план) № б/н		
	5	5	0	Ограничения прав на земельный участок, предусмотренные статьями 56, 56.1 Земельного кодекса Российской Федерации, 13.23.2.2254, Постановление Правительства Республики Мордовия № 341 от 08.06.2015		
6	6	1	Ограничения прав на земельный участок, предусмотренные статьями 56, 56.1 Земельного кодекса Российской Федерации, 13.23.2.2481, Постановление Правительства РМ № 246 от 12.05.2015 г. «Об утверждении границ охранных зон газораспределительных сетей» № № 246 от 12.05.2015			

(наименование должности)

М.П.

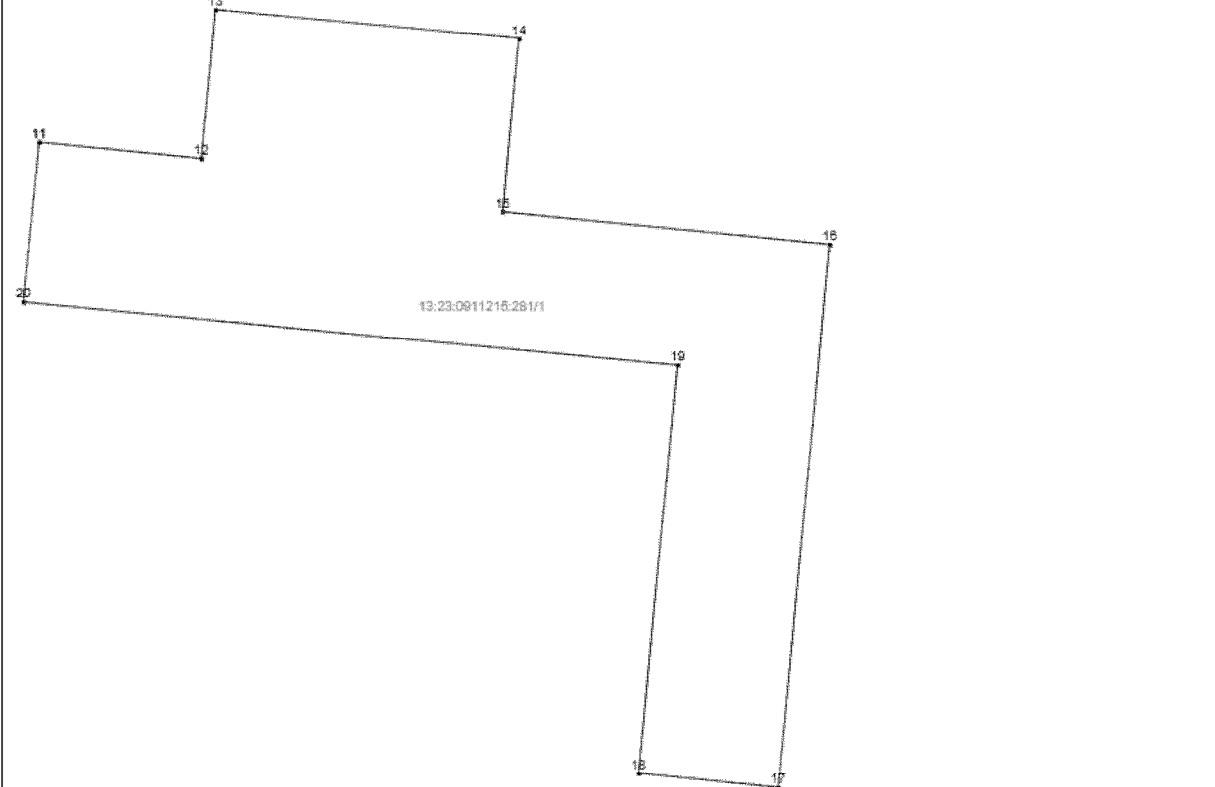
(подпись)

(инициалы, фамилия)

КВ.4

КАДАСТРОВАЯ ВЫПИСКА О ЗЕМЕЛЬНОМ УЧАСТКЕ

"21" декабря 2016г. № 99/2016/10860091

1	Кадастровый номер: 13:23:0911215:281	2	Лист № 4	3	Всего листов: 11
4	План (чертеж, схема) части земельного участка: Учетный номер части: 13:23:0911215:281/1				
					
5	Масштаб: —				

(наименование должности)

М.П.


(подпись)

(инициалы, фамилия)

КВ.4

КАДАСТРОВАЯ ВЫПИСКА О ЗЕМЕЛЬНОМ УЧАСТКЕ

"21" декабря 2016г. № 99/2016/10860091

1	Кадастровый номер: 13:23:0911215:281	2	Лист № 5	3	Всего листов: 11
4	План (чертеж, схема) части земельного участка: Учетный номер части: 13:23:0911215:281/2				
					
5	Масштаб: —				

(наименование должности)

М.П.

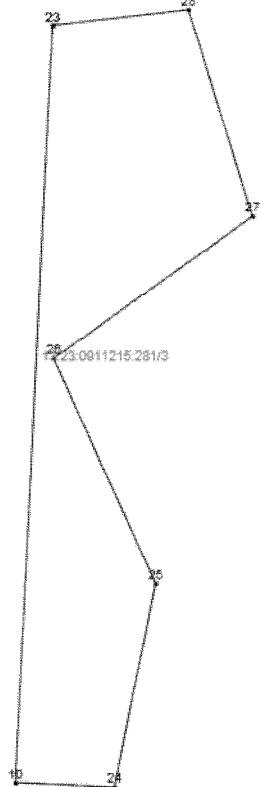
(подпись)

(инициалы, фамилия)

КВ.4

КАДАСТРОВАЯ ВЫПИСКА О ЗЕМЕЛЬНОМ УЧАСТКЕ

"21" декабря 2016г. № 99/2016/10860091

1	Кадастровый номер: 13:23:0911215:281	2	Лист № 6	3	Всего листов: 11
4	План (чертеж, схема) части земельного участка: Учетный номер части: 13:23:0911215:281/3				
					
5	Масштаб: —				

(наименование должности)

М.П.


(подпись)

(инициалы, фамилия)

КВ.4

КАДАСТРОВАЯ ВЫПИСКА О ЗЕМЕЛЬНОМ УЧАСТКЕ

"21" декабря 2016г. № 99/2016/10860091

1	Кадастровый номер: 13:23:0911215:281	2	Лист № <u>7</u>	3	Всего листов: <u>11</u>
4	План (чертеж, схема) части земельного участка: Учетный номер части: 13:23:0911215:281/4				
5					
5	Масштаб: —				

(наименование должности)

М.П.


(подпись)

(инициалы, фамилия)

КВ.4

КАДАСТРОВАЯ ВЫПИСКА О ЗЕМЕЛЬНОМ УЧАСТКЕ

"21" декабря 2016г. № 99/2016/10860091

1	Кадастровый номер: 13:23:0911215:281	2	Лист № 8	3	Всего листов: 11
4	План (чертеж, схема) части земельного участка: Учетный номер части: 13:23:0911215:281/5				
					
5	Масштаб: —				

(наименование должности)

М.П.


(подпись)

(инициалы, фамилия)

КВ.4

КАДАСТРОВАЯ ВЫПИСКА О ЗЕМЕЛЬНОМ УЧАСТКЕ

"21" декабря 2016г. № 99/2016/10860091

1	Кадастровый номер: 13:23:0911215:281	2	Лист № 9	3	Всего листов: 11
4	План (чертеж, схема) части земельного участка: Учетный номер части: 13:23:0911215:281/6				
					
5	Масштаб: —				

(наименование должности)

М.П.

(подпись)

(инициалы, фамилия)

КВ.6

КАДАСТРОВАЯ ВЫПИСКА О ЗЕМЕЛЬНОМ УЧАСТКЕ

"21" декабря 2016г. № 99/2016/10860091

1	Кадастровый номер:	13:23:0911215:281		2	Лист № 10	3	Всего листов: 11
Описание поворотных точек границ земельного участка							
Номер точки	Координаты		Описание закрепления на местности	Особые отметки (точность определения)			
	X	Y					
1	2	3	4	5			
1	391287.32	1288527.73	—	—			
2	391287.26	1288528.91	—	—			
3	391287.01	1288535.57	—	—			
4	391289.66	1288535.65	—	—			
5	391289.64	1288536.85	—	—			
6	391289.13	1288555.56	—	—			
7	391287.06	1288555.49	—	—			
8	391286.33	1288555.42	—	—			
9	391252.51	1288553.84	—	—			
10	391253.59	1288526.1	—	—			
11	391268.84	1288528.59	—	—			
12	391268.51	1288531.96	—	—			
13	391271.59	1288532.25	—	—			
14	391270.99	1288538.55	—	—			
15	391267.38	1288538.21	—	—			
16	391266.72	1288545	—	—			
17	391255.45	1288543.93	—	—			
18	391255.73	1288541.03	—	—			
19	391264.21	1288541.84	—	—			
20	391265.51	1288528.27	—	—			
21	391254.68	1288540.93	—	—			
22	391255.98	1288527.36	—	—			
23	391260.95	1288526.46	—	—			
24	391253.55	1288527.06	—	—			
25	391255.53	1288527.46	—	0.1			
26	391257.71	1288526.47	—	0.1			
27	391259.09	1288528.4	—	0.1			
28	391261.1	1288527.78	—	0.1			
29	391255.06	1288526.17	—	—			
30	391253.36	1288553.88	—	—			

 (наименование должности)

М.П.

 (подпись)

 (инициалы, фамилия)

КВ.6

КАДАСТРОВАЯ ВЫПИСКА О ЗЕМЕЛЬНОМ УЧАСТКЕ

"21" декабря 2016г. № 99/2016/10860091

1	Кадастровый номер:	13:23:0911215:281		2	Лист № 11	3	Всего листов: 11
Описание поворотных точек границ земельного участка							
4	Номер точки	Координаты		Описание закрепления на местности	Особые отметки (точность определения)		
	1	X	Y				
	31	391283.23	1288527.53	—	—		
	32	391287.32	1288527.78	—	—		
	33	391253.84	1288526.11	—	—		
	34	391253.28	1288534.07	—	—		
35	391253.35	1288534.07	—	0.1			

(наименование должности)

М.П.

(подпись)

(инициалы, фамилия)

Федеральный информационный ресурс

(полное наименование органа кадастрового учета)

КВ.1

КАДАСТРОВАЯ ВЫПИСКА О ЗЕМЕЛЬНОМ УЧАСТКЕ

"21" декабря 2016г., № 99/2016/10860095

1	Кадастровый номер: 13:23:0911215:924	2	Лист № 1	3	Всего листов: 12
4	Номер кадастрового квартала: 13:23:0911215				
5	Предыдущие номера: —	6	Дата внесения номера в государственный кадастр недвижимости: 26.08.2013		
7	Многоконтурный земельный участок				
8	Кадастровые номера объектов капитального строительства: —				
9	Адрес (описание местоположения): Республика Мордовия, г. Саранск, ул. Фурманова				
10	Категория земель: Земли населённых пунктов				
11	Разрешенное использование: для размещения дома многоэтажной жилой застройки (площадка № 1 по генплану)				
12	Площадь: 1756 +/- 15 кв. м				
13	Кадастровая стоимость: 2414622.92 руб.				
14	Система координат: СК кадастрового округа				
15	Сведения о правах: Сведения о регистрации прав отсутствуют				
16	Особые отметки: Для данного земельного участка обеспечен доступ посредством земельного участка (земельных участков) с кадастровым номером (кадастровыми номерами) 13:23:0911215:276, 13:23:0911215:282. Граница земельного участка состоит из 3 контуров. Список учетных номеров контуров границы земельного участка приведен на листе № 2.				
17	Характер сведений государственного кадастра недвижимости (статус записи о земельном участке): Сведения об объекте недвижимости имеют статус временные. Дата истечения срока действия временного характера - 27.08.2018				
18	Дополнительные сведения:				
18.1	Сведения о природных объектах, расположенных в пределах земельного участка: —				
18.2	Кадастровые номера участков, образованных из земельного участка: —				
19	Сведения о кадастровых инженерах: Эрфурт Сергей Владимирович №13-12-115, ООО "Геостройизыскания"				

(наименование должности)

М.П.

(подпись)

(инициалы, фамилия)

КВ.1

КАДАСТРОВАЯ ВЫПИСКА О ЗЕМЕЛЬНОМ УЧАСТКЕ

"21" декабря 2016г. № 99/2016/10860095

1	Кадастровый номер: 13:23:0911215:924	2	Лист № 2	3	Всего листов: 12
16	Состав земельного участка				
	№ п/п.	Учетный (Кадастровый) номер	Площадь(м ²)	Особые отметки	
	1	2	3	4	
	1	1	622.85	—	
2	2	987.08	—		
3	3	145.64	—		

(наименование должности)

М.П.

(подпись)_____
(инициалы, фамилия)

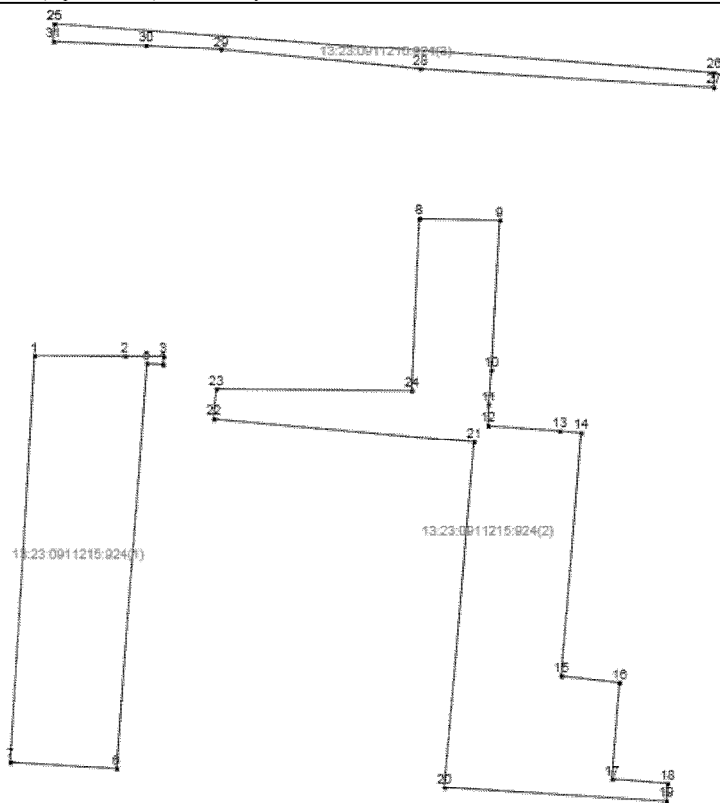
КВ.2

КАДАСТРОВАЯ ВЫПИСКА О ЗЕМЕЛЬНОМ УЧАСТКЕ

"21" декабря 2016г. № 99/2016/10860095

1	Кадастровый номер: 13:23:0911215:924	2	Лист № 3	3	Всего листов: 12
---	--------------------------------------	---	----------	---	------------------

4 План (чертеж, схема) земельного участка:



5 Масштаб: —

(наименование должности)

М.П.

(подпись)

(инициалы, фамилия)

КВ.2

КАДАСТРОВАЯ ВЫПИСКА О ЗЕМЕЛЬНОМ УЧАСТКЕ

"21" декабря 2016г. № 99/2016/10860095

1	Кадастровый номер: 13:23:0911215:924	2	Лист № 4	3	Всего листов: 12
4	План (чертеж, схема) земельного участка:				
5	Масштаб: —				

(наименование должности)

М.П.

(подпись)

(инициалы, фамилия)

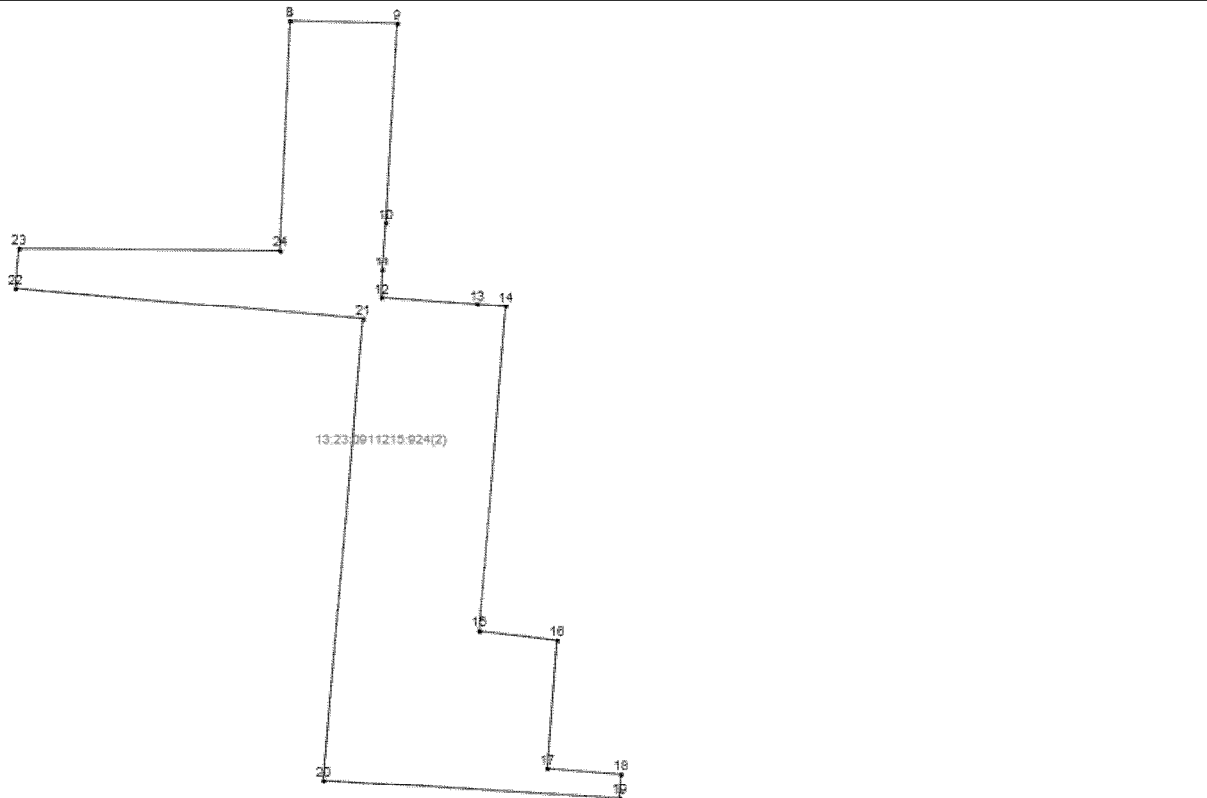
КВ.2

КАДАСТРОВАЯ ВЫПИСКА О ЗЕМЕЛЬНОМ УЧАСТКЕ

"21" декабря 2016г. № 99/2016/10860095

1	Кадастровый номер: 13:23:0911215:924	2	Лист № 5	3	Всего листов: 12
---	--------------------------------------	---	----------	---	------------------

4	План (чертеж, схема) земельного участка:				
---	--	--	--	--	--



5	Масштаб: —				
---	------------	--	--	--	--

(наименование должности)

М.П.

(подпись)

(инициалы, фамилия)

КВ.2

КАДАСТРОВАЯ ВЫПИСКА О ЗЕМЕЛЬНОМ УЧАСТКЕ

"21" декабря 2016г. № 99/2016/10860095

1	Кадастровый номер: 13:23:0911215:924	2	Лист № 6	3	Всего листов: 12
4	План (чертеж, схема) земельного участка:				
5	Масштаб: —				

(наименование должности)

М.П.

(подпись)

(инициалы, фамилия)

КВ.3

КАДАСТРОВАЯ ВЫПИСКА О ЗЕМЕЛЬНОМ УЧАСТКЕ

"21" декабря 2016г., № 99/2016/10860095

1	Кадастровый номер:	13:23:0911215:924	2	Лист № 7	3	Всего листов: 12
Сведения о частях земельного участка и обременениях:						
4	Номер п/п	Учетный номер части	Площадь (м ²)	Характеристика части		
	1	2	3	4		
	1	1	47	Ограничения прав на земельный участок, предусмотренные статьями 56, 56.1 Земельного кодекса Российской Федерации, 13.23.2.2226, Постановление Правительства Республики Мордовия № 369 от 18.06.2015		
2	2	1	Ограничения прав на земельный участок, предусмотренные статьями 56, 56.1 Земельного кодекса Российской Федерации, 13.23.2.2465, Постановление Правительства РМ № 605 от 30.10.2015			

(наименование должности)

М.П.

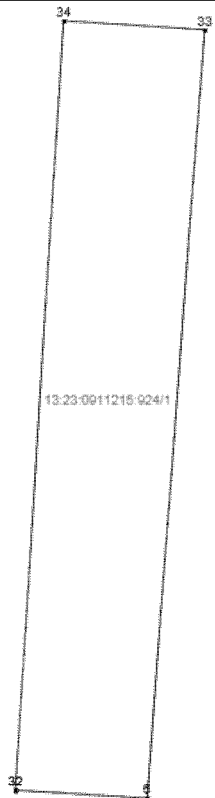
(подпись)

(инициалы, фамилия)

КВ.4

КАДАСТРОВАЯ ВЫПИСКА О ЗЕМЕЛЬНОМ УЧАСТКЕ

"21" декабря 2016г. № 99/2016/10860095

1	Кадастровый номер: 13:23:0911215:924	2	Лист № 8	3	Всего листов: 12
4	План (чертеж, схема) части земельного участка: Учетный номер части: 13:23:0911215:924/1				
					
5	Масштаб: —				

(наименование должности)

М.П.

(подпись)

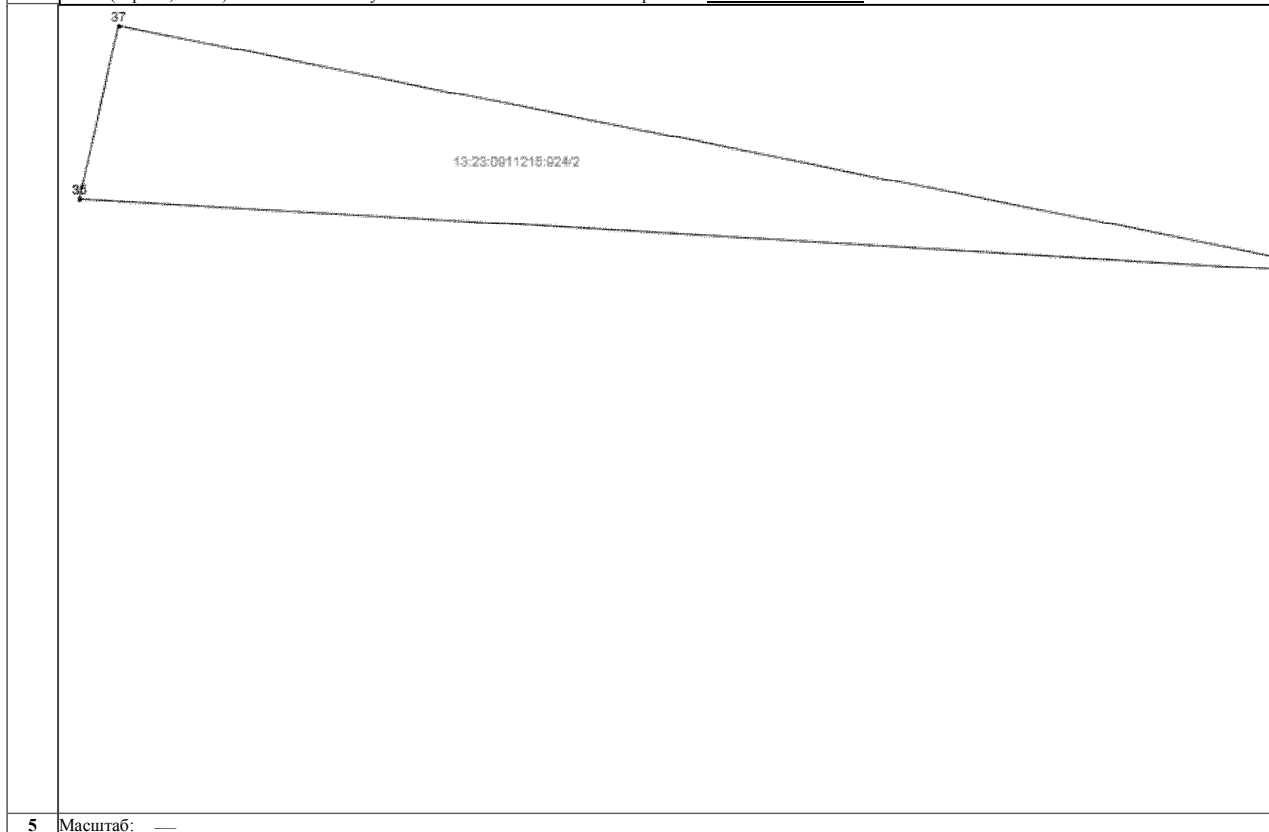
(инициалы, фамилия)

КВ.4

КАДАСТРОВАЯ ВЫПИСКА О ЗЕМЕЛЬНОМ УЧАСТКЕ

"21" декабря 2016г. № 99/2016/10860095

1	Кадастровый номер: 13:23:0911215:924	2	Лист № 9	3	Всего листов: 12
4	План (чертеж, схема) части земельного участка:		Учетный номер части: 13:23:0911215:924/2		



5	Масштаб: —
---	------------

(наименование должности)

М.П.

(подпись)

(инициалы, фамилия)

КВ.5

КАДАСТРОВАЯ ВЫПИСКА О ЗЕМЕЛЬНОМ УЧАСТКЕ

"21" декабря 2016г. № 99/2016/10860095

1	Кадастровый номер: 13:23:0911215:924				2	Лист № 10	3	Всего листов: 12
Описание местоположения границ земельного участка:								
	Номер п/п	Номер точки	Номер точки	Дирекционный угол	Горизонтальное проложение (м)	Описание закрепления на местности	Кадастровые номера смежных участков	Особые отметки
4	1	2	3	4	5	6	7	8
	1	1	2	---	---	-	---	---
	2	1	1	---	---	-	---	---
	3	2	3	---	---	-	---	---
	4	3	4	---	---	-	---	---
	5	4	5	---	---	-	---	---
	6	5	6	---	---	-	---	---
	7	6	7	---	---	-	---	---
	8	7	1	---	---	-	---	---
	9	9	10	---	---	-	---	---
	10	10	11	---	---	-	---	---
	11	11	12	---	---	-	---	---
	12	12	13	---	---	-	---	---
	13	13	14	---	---	-	---	---
	14	14	15	---	---	-	---	---
	15	15	16	---	---	-	---	---
	16	16	17	---	---	-	---	---
17	17	1	---	---	-	---	---	

(наименование должности)

М.П.

(подпись)

(инициалы, фамилия)

КВ.6

КАДАСТРОВАЯ ВЫПИСКА О ЗЕМЕЛЬНОМ УЧАСТКЕ

"21" декабря 2016г., № 99/2016/10860095

1	Кадастровый номер:	13:23:0911215:924		2	Лист № 11	3	Всего листов: 12
Описание поворотных точек границ земельного участка							
Номер точки	Координаты		Описание закрепления на местности	Особые отметки (точность определения)			
	X	Y					
1	2	3	4	5			
1	391208.56	1288430.69	626002000000	0.1			
2	391208.51	1288441.31	626002000000	0.1			
3	391208.49	1288445.85	626002000000	0.1			
4	391207.53	1288445.8	626002000000	0.1			
5	391207.64	1288443.9	626002000000	0.1			
6	391160.01	1288440.33	626002000000	0.1			
7	391160.74	1288427.86	626002000000	0.1			
8	391224.75	1288475.94	626002000000	0.1			
9	391224.53	1288485.41	626002000000	0.1			
10	391206.87	1288484.4	626002000000	0.1			
11	391202.78	1288484.08	626002000000	0.1			
12	391200.34	1288484.01	626002000000	0.1			
13	391199.74	1288492.45	626002000000	0.1			
14	391199.53	1288494.97	626002000000	0.1			
15	391170.91	1288492.63	626002000000	0.1			
16	391170.13	1288499.49	626002000000	0.1			
17	391158.79	1288498.61	626002000000	0.1			
18	391158.28	1288505.13	626002000000	0.1			
19	391156.19	1288505	626002000000	0.1			
20	391157.73	1288478.88	626002000000	0.1			
21	391198.44	1288482.39	626002000000	0.1			
22	391201.12	1288451.76	626002000000	0.1			
23	391204.68	1288452.06	626002000000	0.1			
24	391204.48	1288475.07	626002000000	0.1			
25	391247.67	1288433	626002000000	0.1			
26	391241.93	1288510.59	626002000000	0.1			
27	391240.22	1288510.56	626002000000	0.1			
28	391242.37	1288476.05	626002000000	0.1			
29	391244.59	1288452.61	626002000000	0.1			
30	391245.12	1288443.81	626002000000	0.1			

(наименование должности)

М.П.

(подпись)

(инициалы, фамилия)

КВ.6

КАДАСТРОВАЯ ВЫПИСКА О ЗЕМЕЛЬНОМ УЧАСТКЕ

"21" декабря 2016г. № 99/2016/10860095

1	Кадастровый номер:	13:23:0911215:924		2	Лист № 12	3	Всего листов: 12
Описание поворотных точек границ земельного участка							
4	Номер точки	Координаты		Описание закрепления на местности	Особые отметки (точность определения)		
	1	X	Y				
	31	391245.6	1288432.87	626002000000	0.1		
	32	391160.17	1288437.56	—	—		
	33	391176.19	1288441.54	—	—		
	34	391176.38	1288438.57	—	0.1		
	35	391160.21	1288436.92	—	—		
	36	391160.04	1288440.33	—	—		
	37	391160.7	1288437.03	—	0.1		

(наименование должности)

М.П.

(подпись)

(инициалы, фамилия)

Федеральный информационный ресурс

(полное наименование органа кадастрового учета)

КВ.1

КАДАСТРОВАЯ ВЫПИСКА О ЗЕМЕЛЬНОМ УЧАСТКЕ

"21" декабря 2016г., № 99/2016/10860066

1	Кадастровый номер:	13:23:0911215:37	2	Лист №	1	3	Всего листов:	3
4	Номер кадастрового квартала:	13:23:0911215						
5	Предыдущие номера:	—	6	Дата внесения номера в государственный кадастр недвижимости:	13.08.2004			
7	—							
8	Кадастровые номера объектов капитального строительства: —							
9	Адрес (описание местоположения): установлено относительно ориентира, расположенного в границах участка. Почтовый адрес ориентира: Республика Мордовия, г. Саранск, ул. Свердлова, дом 2 а							
10	Категория земель: Земли населённых пунктов							
11	Разрешенное использование: Для размещения многоквартирного дома							
12	Площадь: 585 +/- 8 кв. м							
13	Кадастровая стоимость: 332683.65 руб.							
14	Система координат: СК кадастрового округа							
Сведения о правах:								
15	Правообладатель	Вид права, номер и дата регистрации	Особые отметки	Документ	Адрес для связи с правообладателем			
	Собственники помещений многоквартирного дома	Общая долевая собственность от 01.03.2005	Размер доли: доля в праве пропорциональна размеру общей площади помещения	Федеральный закон №п. 1 ст. 36 Жилищного кодекса РФ	Почтовый адрес и (или) адрес электронной почты, по которым осуществляется связь с правообладателем земельного участка, отсутствует			
16	Особые отметки: —							
17	Характер сведений государственного кадастра недвижимости (статус записи о земельном участке): Сведения об объекте недвижимости имеют статус ранее учтенные							
Дополнительные сведения:								
18	18.1	Сведения о природных объектах, расположенных в пределах земельного участка: —						
	18.2	Кадастровые номера участков, образованных из земельного участка: —						
19	Сведения о кадастровых инженерах: Тумаева Ольга Михайловна №21-11-6, ООО "Гипрозем"							

(наименование должности)

М.П.

(подпись)

(инициалы, фамилия)

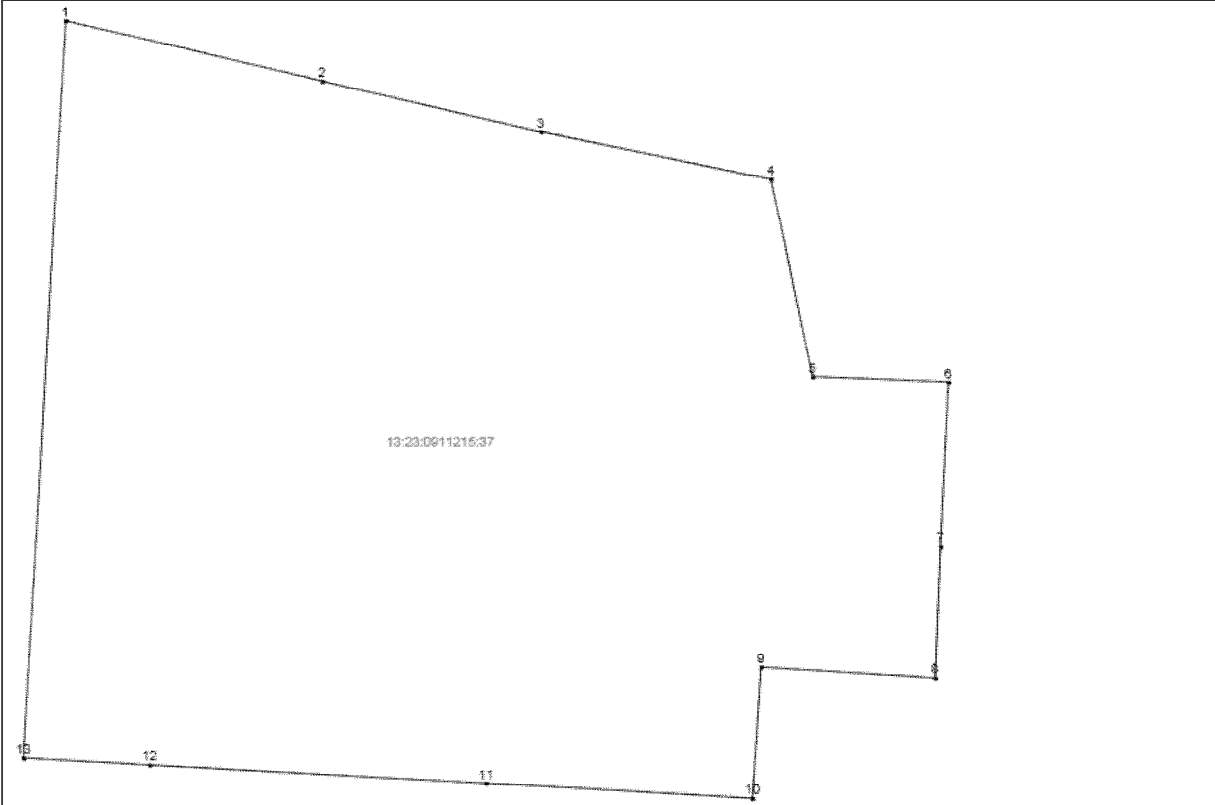
КВ.2

КАДАСТРОВАЯ ВЫПИСКА О ЗЕМЕЛЬНОМ УЧАСТКЕ

"21" декабря 2016г. № 99/2016/10860066

1	Кадастровый номер: 13:23:0911215:37	2	Лист № 2	3	Всего листов: 3
---	-------------------------------------	---	----------	---	-----------------

4 План (чертеж, схема) земельного участка:



5 Масштаб: —

 (наименование должности) М.П. _____ (подпись) _____ (инициалы, фамилия)

КВ.6

КАДАСТРОВАЯ ВЫПИСКА О ЗЕМЕЛЬНОМ УЧАСТКЕ

"21" декабря 2016г. № 99/2016/10860066

1	Кадастровый номер:	13:23:0911215:37		2	Лист № 3	3	Всего листов: 3
Описание поворотных точек границ земельного участка							
4	Номер точки	Координаты		Описание закрепления на местности	Особые отметки (точность определения)		
		X	Y				
	1	2	3	4	5		
	1	391418.09	1288539.66	—	—		
	2	391416.12	1288548.06	—	—		
	3	391414.44	1288555.22	—	—		
	4	391412.9	1288562.75	—	—		
	5	391406.43	1288564.11	—	—		
	6	391406.25	1288568.56	—	—		
	7	391400.87	1288568.3	—	—		
	8	391396.56	1288568.12	—	—		
	9	391396.92	1288562.42	—	—		
	10	391392.63	1288562.14	—	—		
	11	391393.11	1288553.42	—	—		
12	391393.71	1288542.4	—	—			
13	391393.94	1288538.28	—	—			

(наименование должности)

М.П.

(подпись)

(инициалы, фамилия)

Федеральный информационный ресурс

(полное наименование органа кадастрового учета)

КВ.1

КАДАСТРОВАЯ ВЫПИСКА О ЗЕМЕЛЬНОМ УЧАСТКЕ

"21" декабря 2016г., № 99/2016/10860092

1	Кадастровый номер: 13:23:0911215:55	2	Лист № 1	3	Всего листов: 3
4	Номер кадастрового квартала: 13:23:0911215				
5	Предыдущие номера: —	6	Дата внесения номера в государственный кадастр недвижимости: 16.08.2004		
7	—				
8	Кадастровые номера объектов капитального строительства: —				
9	Адрес (описание местоположения): установлено относительно ориентира, расположенного в границах участка. Почтовый адрес ориентира: Республика Мордовия, г. Саранск, ул. Свердлова, дом 3				
10	Категория земель: Земли населённых пунктов				
11	Разрешенное использование: Для размещения многоквартирного дома				
12	Площадь: 472 +/- 8 кв. м				
13	Кадастровая стоимость: 268421.68 руб.				
14	Система координат: СК кадастрового округа				
Сведения о правах:					
15	Правообладатель	Вид права, номер и дата регистрации	Особые отметки	Документ	Адрес для связи с правообладателем
	Собственники помещений многоквартирного дома	Общая долевая собственность от 01.06.2011	Размер доли: -	Федеральный закон №п. 1 ст. 36 Жилищного кодекса РФ	Почтовый адрес и (или) адрес электронной почты, по которым осуществляется связь с правообладателем земельного участка, отсутствует
16	Особые отметки: —				
17	Характер сведений государственного кадастра недвижимости (статус записи о земельном участке): Сведения об объекте недвижимости имеют статус ранее учтенные				
Дополнительные сведения:					
18	18.1	Сведения о природных объектах, расположенных в пределах земельного участка: —			
	18.2	Кадастровые номера участков, образованных из земельного участка: —			
19	Сведения о кадастровых инженерах: Тумаева Ольга Михайловна №21-11-6, ООО "Гипрозем"				

(наименование должности)

М.П.

(подпись)

(инициалы, фамилия)

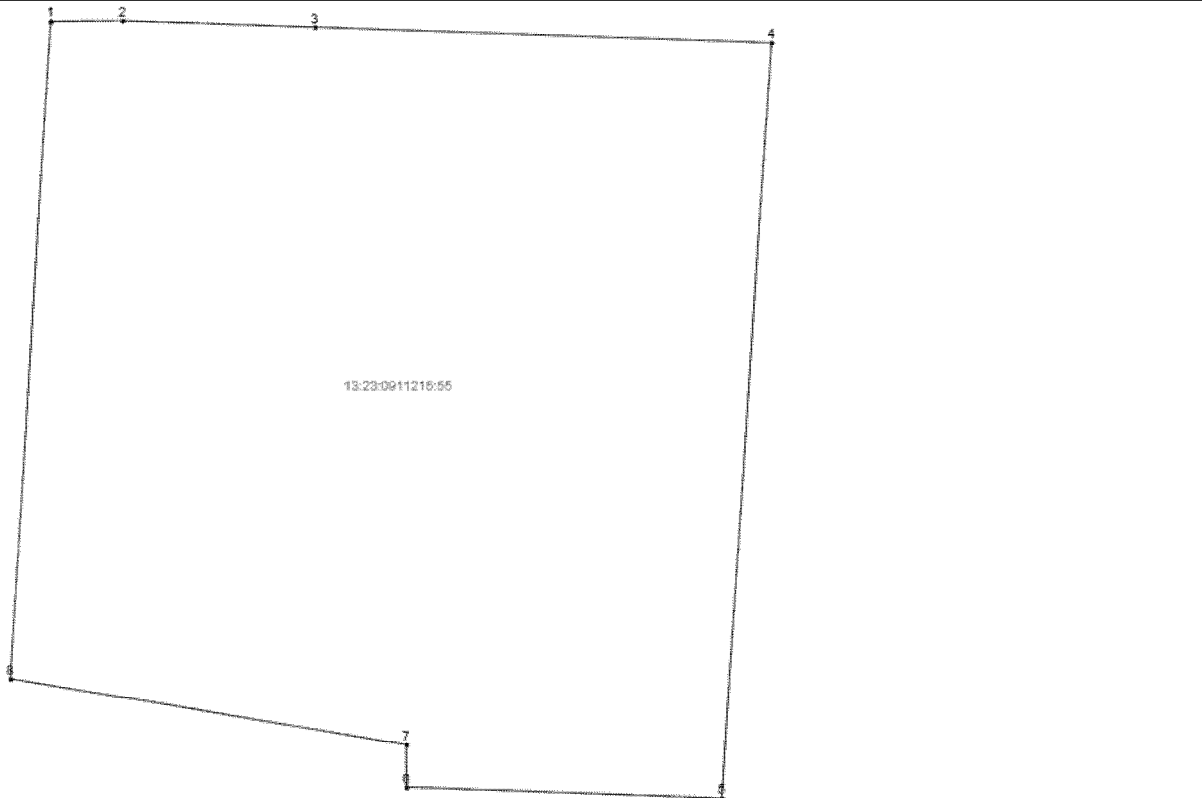
КВ.2

КАДАСТРОВАЯ ВЫПИСКА О ЗЕМЕЛЬНОМ УЧАСТКЕ

"21" декабря 2016г. № 99/2016/10860092

1	Кадастровый номер: 13:23:0911215:55	2	Лист № 2	3	Всего листов: 3
---	-------------------------------------	---	----------	---	-----------------

4 План (чертеж, схема) земельного участка:



5 Масштаб: —

(наименование должности)

М.П.

(подпись)

(инициалы, фамилия)

КВ.6

КАДАСТРОВАЯ ВЫПИСКА О ЗЕМЕЛЬНОМ УЧАСТКЕ

"21" декабря 2016г. № 99/2016/10860092

1	Кадастровый номер:	13:23:0911215:55	2	Лист № 3	3	Всего листов: 3
Описание поворотных точек границ земельного участка						
4	Номер точки	Координаты		Описание закрепления на местности	Особые отметки (точность определения)	
		X	Y			
	1	2	3	4	5	
	1	391397.03	1288498.15	---	---	
	2	391397.05	1288500.32	---	---	
	3	391396.86	1288506.13	---	---	
	4	391396.39	1288519.92	---	---	
	5	391373.56	1288518.42	---	---	
	6	391373.87	1288508.9	---	---	
	7	391375.18	1288508.89	---	---	
8	391377.16	1288496.94	---	---		

(наименование должности)

М.П.

(подпись)_____
(инициалы, фамилия)

Федеральный информационный ресурс

(полное наименование органа кадастрового учета)

КВ.1

КАДАСТРОВАЯ ВЫПИСКА О ЗЕМЕЛЬНОМ УЧАСТКЕ

"21" декабря 2016г., № 99/2016/10860075

1	Кадастровый номер: 13:23:0911215:35	2	Лист № 1	3	Всего листов: 3
4	Номер кадастрового квартала: 13:23:0911215				
5	Предыдущие номера: —	6	Дата внесения номера в государственный кадастр недвижимости: 13.08.2004		
7	—				
8	Кадастровые номера объектов капитального строительства: —				
9	Адрес (описание местоположения): установлено относительно ориентира, расположенного в границах участка. Почтовый адрес ориентира: Республика Мордовия, г. Саранск, ул. 2-ая Набережная, дом 14				
10	Категория земель: Земли населённых пунктов				
11	Разрешенное использование: Для размещения многоквартирного дома				
12	Площадь: 310 +/- 6 кв. м				
13	Кадастровая стоимость: 176293,9 руб.				
14	Система координат: СК кадастрового округа				
Сведения о правах:					
15	Правообладатель	Вид права, номер и дата регистрации	Особые отметки	Документ	Адрес для связи с правообладателем
	Собственники помещений многоквартирного дома	Общая долевая собственность от 08.06.2011	Размер доли: доля в праве пропорциональна размеру общей площади помещения	Федеральный закон №п. 1 ст. 36 Жилищного кодекса РФ	Почтовый адрес и (или) адрес электронной почты, по которым осуществляется связь с правообладателем земельного участка, отсутствует
16	Особые отметки: —				
17	Характер сведений государственного кадастра недвижимости (статус записи о земельном участке): Сведения об объекте недвижимости имеют статус ранее учтенные				
Дополнительные сведения:					
18	18.1	Сведения о природных объектах, расположенных в пределах земельного участка: —			
	18.2	Кадастровые номера участков, образованных из земельного участка: —			
19	Сведения о кадастровых инженерах: Тумаева Ольга Михайловна №21-11-6, ООО "Гипрозем"				

(наименование должности)

М.П.

(подпись)

(инициалы, фамилия)

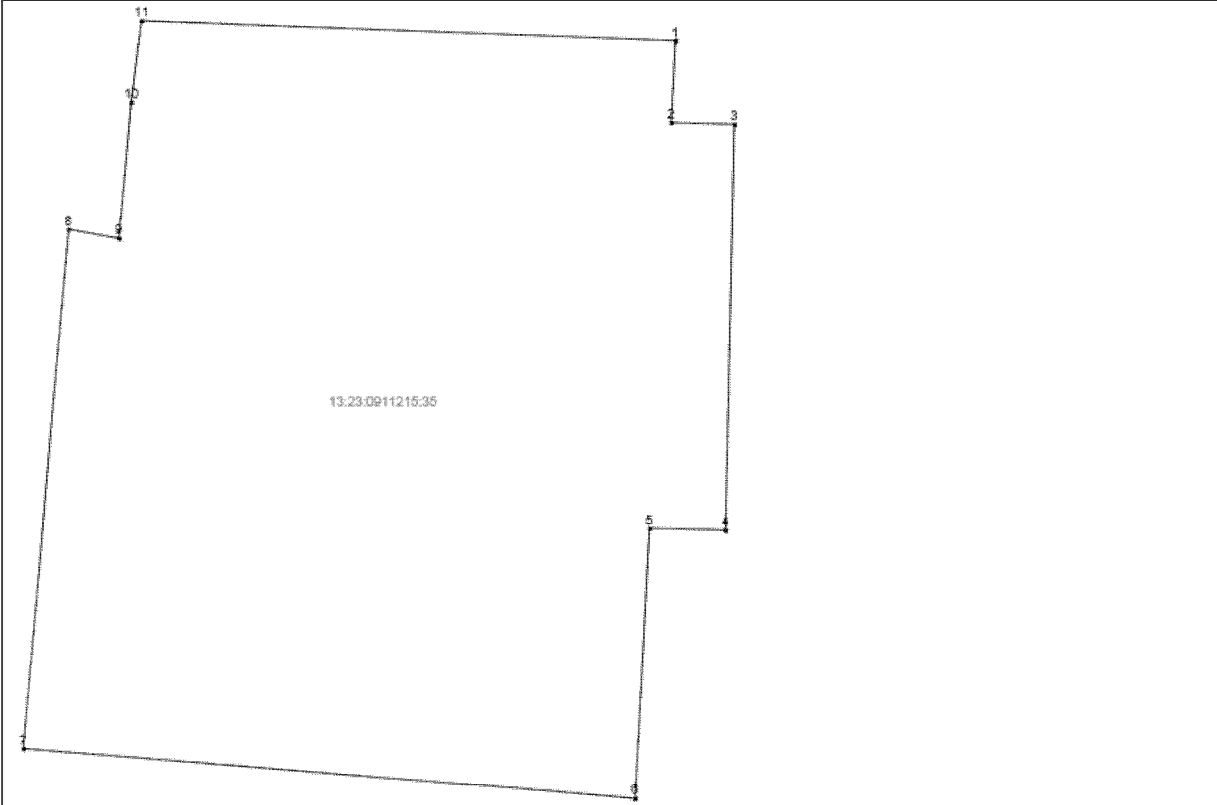
КВ.2

КАДАСТРОВАЯ ВЫПИСКА О ЗЕМЕЛЬНОМ УЧАСТКЕ

"21" декабря 2016г. № 99/2016/10860075

1	Кадастровый номер: 13:23:0911215:35	2	Лист № 2	3	Всего листов: 3
---	-------------------------------------	---	----------	---	-----------------

4 План (чертеж, схема) земельного участка:



5 Масштаб: —

_____ М.П. _____
 (наименование должности) (подпись) (инициалы, фамилия)

КВ.6

КАДАСТРОВАЯ ВЫПИСКА О ЗЕМЕЛЬНОМ УЧАСТКЕ

"21" декабря 2016г. № 99/2016/10860075

1	Кадастровый номер:	13:23:0911215:35		2	Лист № 3	3	Всего листов: 3
Описание поворотных точек границ земельного участка							
4	Номер точки	Координаты		Описание закрепления на местности	Особые отметки (точность определения)		
		X	Y				
	1	2	3	4	5		
	1	391440.2	1288521.95	—	—		
	2	391438.08	1288521.84	—	—		
	3	391438.04	1288523.47	—	—		
	4	391427.55	1288523.24	—	—		
	5	391427.6	1288521.28	—	—		
	6	391420.64	1288520.91	—	—		
	7	391421.91	1288505.13	—	—		
	8	391435.32	1288506.29	—	—		
	9	391435.09	1288507.59	—	—		
10	391438.61	1288507.91	—	—			
11	391440.71	1288508.18	—	—			

(наименование должности)

М.П.

(подпись)

(инициалы, фамилия)

Федеральный информационный ресурс

(полное наименование органа кадастрового учета)

КВ.1

КАДАСТРОВАЯ ВЫПИСКА О ЗЕМЕЛЬНОМ УЧАСТКЕ

"21" декабря 2016г., № 99/2016/10860083

1	Кадастровый номер: 13:23:0911215:244	2	Лист № 1	3	Всего листов: 9
4	Номер кадастрового квартала: 13:23:0911215				
5	Предыдущие номера: —	6	Дата внесения номера в государственный кадастр недвижимости: 02.06.2011		
7	—				
8	Кадастровые номера объектов капитального строительства: —				
9	Адрес (описание местоположения): установлено относительно ориентира, расположенного в границах участка. Почтовый адрес ориентира: Республика Мордовия, г. Саранск, ул. Котовского, дом 36				
10	Категория земель: Земли населённых пунктов				
11	Разрешенное использование: Для размещения многоквартирного дома				
12	Площадь: 965 +/- 1 кв. м				
13	Кадастровая стоимость: 548785.85 руб.				
14	Система координат: СК кадастрового округа				
Сведения о правах:					
15	Правообладатель	Вид права, номер и дата регистрации	Особые отметки	Документ	Адрес для связи с правообладателем
	Собственники помещений многоквартирного дома	Общая долевая собственность от 17.05.2011	Размер доли: -	Федеральный закон №п.1 ст. 36 Жилищного кодекса РФ	Почтовый адрес и (или) адрес электронной почты, по которым осуществляется связь с правообладателем земельного участка, отсутствует
16	Особые отметки: —				
17	Характер сведений государственного кадастра недвижимости (статус записи о земельном участке): Сведения об объекте недвижимости имеют статус учтенные				
Дополнительные сведения:					
18	18.1	Сведения о природных объектах, расположенных в пределах земельного участка: —			
	18.2	Кадастровые номера участков, образованных из земельного участка: —			
19	Сведения о кадастровых инженерах: Крючкова Екатерина Александровна №47-10-0069, СЗФ ФГУП "Госземкадастръёмка" - ВИСХАГИ				

(наименование должности)

М.П.

(подпись)

(инициалы, фамилия)


КВ.2

КАДАСТРОВАЯ ВЫПИСКА О ЗЕМЕЛЬНОМ УЧАСТКЕ

"21" декабря 2016г. № 99/2016/10860083

1	Кадастровый номер: 13:23:0911215:244	2	Лист № 2	3	Всего листов: 9
---	--------------------------------------	---	----------	---	-----------------

4 План (чертеж, схема) земельного участка:



5 Масштаб: —

(наименование должности)

М.П.

(подпись)

(инициалы, фамилия)

КВ.3

КАДАСТРОВАЯ ВЫПИСКА О ЗЕМЕЛЬНОМ УЧАСТКЕ

"21" декабря 2016г., № 99/2016/10860083

1	Кадастровый номер:	13:23:0911215:244	2	Лист № 3	3	Всего листов: 9
Сведения о частях земельного участка и обременениях:						
4	Номер п/п	Учетный номер части	Площадь (м ²)	Характеристика части		
	1	2	3	4		
	1	1	203	Временные. Дата истечения срока действия временного характера - 03.06.2016		
	2	2	263	Временные. Дата истечения срока действия временного характера - 03.06.2016		
	3	3	134	Ограничения прав на земельный участок, предусмотренные статьями 56, 56.1 Земельного кодекса Российской Федерации, 13.23.2.2380, Постановление Правительства РМ № 246 от 12.05.2015 г. «Об утверждении границ охранных зон газораспределительных сетей» № № 246 от 12.05.2015		
4	4	43	Ограничения прав на земельный участок, предусмотренные статьями 56, 56.1 Земельного кодекса Российской Федерации, 13.23.2.2481, Постановление Правительства РМ № 246 от 12.05.2015 г. «Об утверждении границ охранных зон газораспределительных сетей» № № 246 от 12.05.2015			

(инициалы, должность)

М.П.

(подпись)

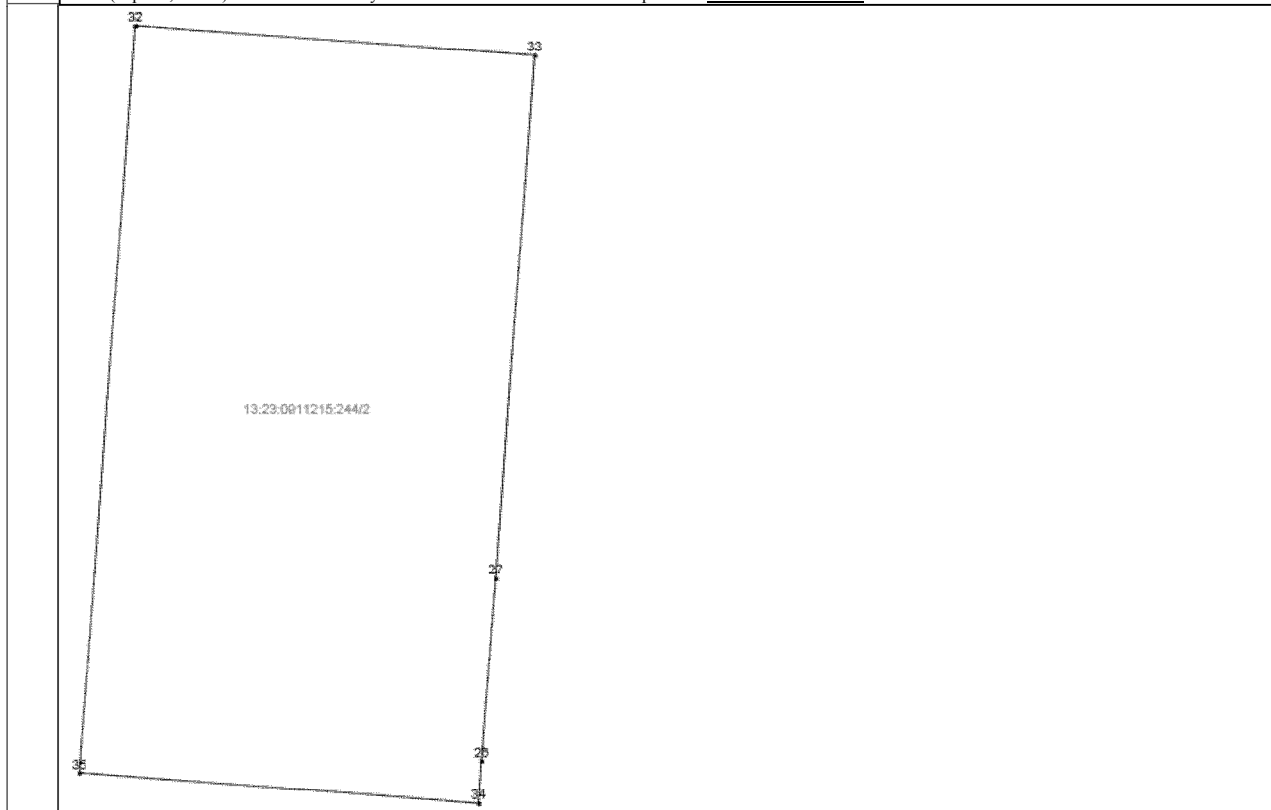
(инициалы, фамилия)

КВ.4

КАДАСТРОВАЯ ВЫПИСКА О ЗЕМЕЛЬНОМ УЧАСТКЕ

"21" декабря 2016г. № 99/2016/10860083

1	Кадастровый номер: 13:23:0911215:244	2	Лист № 5	3	Всего листов: 9
4	План (чертеж, схема) части земельного участка: Учетный номер части: 13:23:0911215:244/2				



5	Масштаб: —
---	------------


_____ М.П. _____
 (наименование должности) (подпись) (инициалы, фамилия)

КВ.4

КАДАСТРОВАЯ ВЫПИСКА О ЗЕМЕЛЬНОМ УЧАСТКЕ

"21" декабря 2016г. № 99/2016/10860083

1	Кадастровый номер: 13:23:0911215:244	2	Лист № 6	3	Всего листов: 9
4	План (чертеж, схема) части земельного участка:		Учетный номер части: 13:23:0911215:244/3		



5	Масштаб: —
---	------------

(наименование должности)

М.П.

(подпись)

(инициалы, фамилия)

КВ.6

КАДАСТРОВАЯ ВЫПИСКА О ЗЕМЕЛЬНОМ УЧАСТКЕ

"21" декабря 2016г. № 99/2016/10860083

1	Кадастровый номер:	13:23:0911215:244		2	Лист № 8	3	Всего листов: 9
Описание поворотных точек границ земельного участка							
Номер точки	Координаты		Описание закрепления на местности	Особые отметки (точность определения)			
	X	Y					
1	2	3	4	5			
1	391246.56	1288529.54	—	—			
2	391245.85	1288544.62	—	—			
3	391245.75	1288546.61	—	—			
4	391245.27	1288556.52	—	—			
5	391242.01	1288556.26	—	—			
6	391240.03	1288556.1	—	—			
7	391237.51	1288555.89	—	—			
8	391235.55	1288555.73	—	—			
9	391219.16	1288554.4	—	—			
10	391216.75	1288554.2	—	—			
11	391209.35	1288553.59	—	—			
12	391210.1	1288527.4	—	—			
13	391237.06	1288528.98	—	—			
14	391239.07	1288529.1	—	—			
15	391241.51	1288529.24	—	—			
16	391243.51	1288529.36	—	—			
17	391242.68	1288544.45	—	—			
18	391245.76	1288546.61	—	—			
19	391242.57	1288546.45	—	—			
20	391240.57	1288546.32	—	—			
21	391238.08	1288546.18	—	—			
22	391236.08	1288546.05	—	—			
23	391219.6	1288545.06	—	—			
24	391216.72	1288545.03	—	—			
25	391214.56	1288544.88	—	—			
26	391214.61	1288539.67	—	—			
27	391220.02	1288540.08	—	—			
28	391219.72	1288543.05	—	—			
29	391236.2	1288544.05	—	—			
30	391238.19	1288544.18	—	—			

 (наименование должности)

М.П.

 (подпись)

 (инициалы, фамилия)

КВ.6

КАДАСТРОВАЯ ВЫПИСКА О ЗЕМЕЛЬНОМ УЧАСТКЕ

"21" декабря 2016г. № 99/2016/10860083

1	Кадастровый номер:	13:23:0911215:244		2	Лист № 9	3	Всего листов: 9
Описание поворотных точек границ земельного участка							
4	Номер точки	Координаты		Описание закрепления на местности	Особые отметки (точность определения)		
		X	Y				
	1	2	3	4	5		
	31	391240.68	1288544.33	—	—		
	32	391236.37	1288529.43	—	—		
	33	391235.49	1288541.24	—	—		
	34	391213.37	1288539.58	—	—		
	35	391214.26	1288527.78	—	—		
	36	391236.37	1288528.94	—	—		
	37	391235.14	1288555.7	—	—		
	38	391240.13	1288556.11	—	—		
	39	391241.35	1288529.23	—	—		
40	391236.16	1288533.19	—	—	0.1		
41	391246.36	1288533.71	—	—	—		

(наименование должности)

М.П.

(подпись)_____
(инициалы, фамилия)

Федеральный информационный ресурс

(полное наименование органа кадастрового учета)

КВ.1

КАДАСТРОВАЯ ВЫПИСКА О ЗЕМЕЛЬНОМ УЧАСТКЕ

"21" декабря 2016г., № 99/2016/10860093

1	Кадастровый номер: 13:23:0911215:250	2	Лист № 1	3	Всего листов: 3
4	Номер кадастрового квартала: 13:23:0911215				
5	Предыдущие номера: —	6	Дата внесения номера в государственный кадастр недвижимости: 10.06.2011		
7	—				
8	Кадастровые номера объектов капитального строительства: —				
9	Адрес (описание местоположения): установлено относительно ориентира, расположенного в границах участка. Почтовый адрес ориентира: Республика Мордовия, г. Саранск, ул. Свердлова, дом 4				
10	Категория земель: Земли населённых пунктов				
11	Разрешенное использование: Для размещения многоквартирного дома				
12	Площадь: 580 +/- 8 кв. м				
13	Кадастровая стоимость: 329840,2 руб.				
14	Система координат: СК кадастрового округа				
Сведения о правах:					
15	Правообладатель	Вид права, номер и дата регистрации	Особые отметки	Документ	Адрес для связи с правообладателем
	Собственники помещений многоквартирного дома	Общая долевая собственность от 20.05.2011	Размер доли: -	Федеральный закон №п.1 ст. 36 Жилищного кодекса РФ	Почтовый адрес и (или) адрес электронной почты, по которым осуществляется связь с правообладателем земельного участка, отсутствует
16	Особые отметки: —				
17	Характер сведений государственного кадастра недвижимости (статус записи о земельном участке): Сведения об объекте недвижимости имеют статус учтенные				
Дополнительные сведения:					
18	18.1	Сведения о природных объектах, расположенных в пределах земельного участка: —			
	18.2	Кадастровые номера участков, образованных из земельного участка: —			
19	Сведения о кадастровых инженерах: Тумаева Ольга Михайловна №21-11-6, ООО "Гипрозем"				

(наименование должности)

М.П.

(подпись)

(инициалы, фамилия)

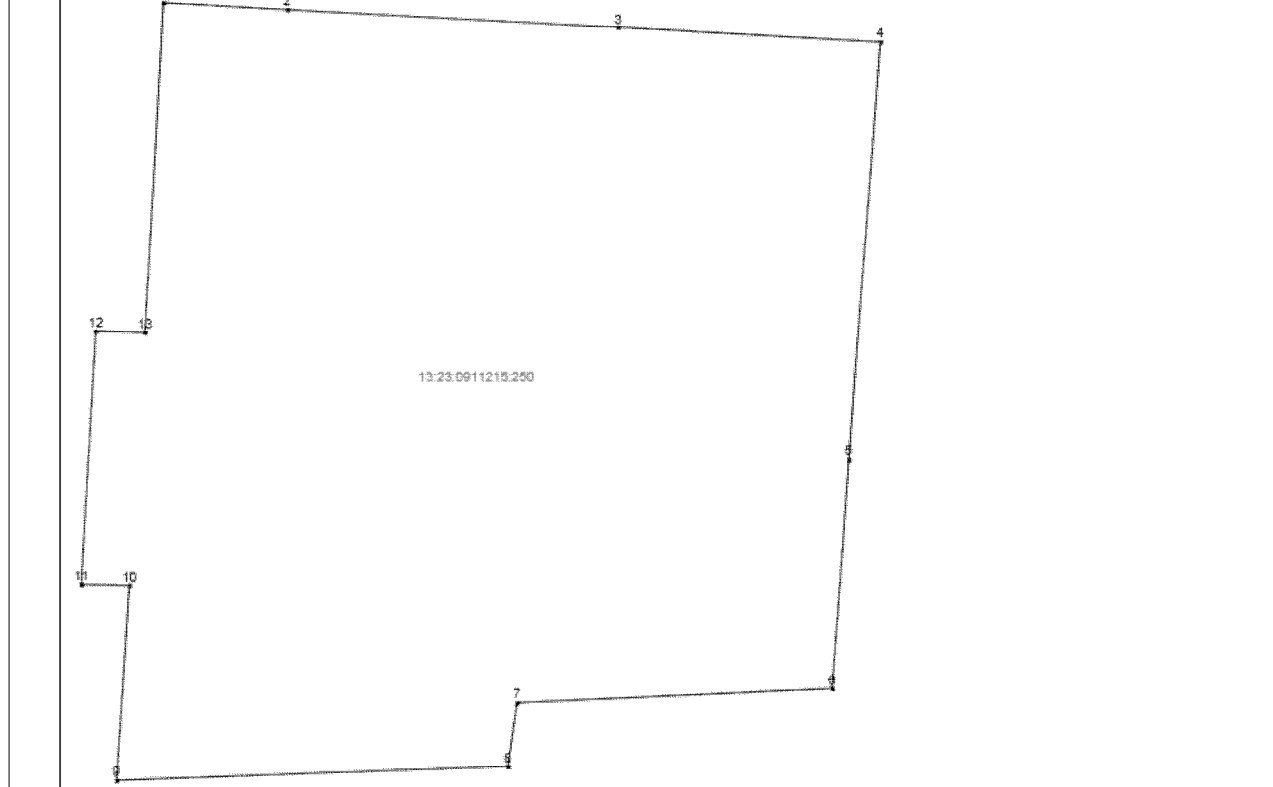
КВ.2

КАДАСТРОВАЯ ВЫПИСКА О ЗЕМЕЛЬНОМ УЧАСТКЕ

"21" декабря 2016г. № 99/2016/10860093

1	Кадастровый номер: 13:23:0911215:250	2	Лист № 2	3	Всего листов: 3
---	--------------------------------------	---	----------	---	-----------------

4 План (чертеж, схема) земельного участка:



5 Масштаб: —

 (наименование должности) М.П. _____ (подпись) _____ (инициалы, фамилия)

КВ.6

КАДАСТРОВАЯ ВЫПИСКА О ЗЕМЕЛЬНОМ УЧАСТКЕ

"21" декабря 2016г. № 99/2016/10860093

1	Кадастровый номер: 13:23:0911215:250		2	Лист № 3	3	Всего листов: 3
Описание поворотных точек границ земельного участка						
4	Номер точки	Координаты		Описание закрепления на местности	Особые отметки (точность определения)	
		X	Y			
	1	2	3	4	5	
	1	391393.94	1288538.28	—	—	
	2	391393.71	1288542.4	—	—	
	3	391393.11	1288553.42	—	—	
	4	391392.63	1288562.14	—	—	
	5	391378.75	1288561.09	—	—	
	6	391371.09	1288560.54	—	—	
	7	391370.63	1288550.05	—	—	
	8	391368.49	1288549.75	—	—	
	9	391368.05	1288536.72	—	—	
	10	391374.54	1288537.14	—	—	
	11	391374.57	1288535.55	—	—	
12	391383.01	1288536.02	—	—		
13	391382.95	1288537.66	—	—		

(наименование должности)

М.П.

(подпись)

(инициалы, фамилия)

Федеральный информационный ресурс

(полное наименование органа кадастрового учета)

КВ.1

КАДАСТРОВАЯ ВЫПИСКА О ЗЕМЕЛЬНОМ УЧАСТКЕ

"21" декабря 2016г., № 99/2016/10860088

1	Кадастровый номер:	13:23:0911215:128	2	Лист № 1	3	Всего листов: 5
4	Номер кадастрового квартала:	13:23:0911215				
5	Предыдущие номера:	—	6	Дата внесения номера в государственный кадастр недвижимости: 28.07.2004		
7	—					
8	Кадастровые номера объектов капитального строительства: 13:23:0911215:1455, 13:23:0911215:1462, 13:23:0911215:1461					
9	Адрес (описание местоположения): Республика Мордовия, г. Саранск, ул. Фурманова, дом 53					
10	Категория земель: Земли населённых пунктов					
11	Разрешенное использование: Для размещения дома многоэтажной жилой застройки					
12	Площадь: 593 +/- 9 кв. м					
13	Кадастровая стоимость: 815416.51 руб.					
14	Система координат: СК кадастрового округа					
Сведения о правах:						
15	Правообладатель	Вид права, номер и дата регистрации	Особые отметки	Документ	Адрес для связи с правообладателем	
	Городской округ Саранск	Собственность, № 13-13-01/072/2010-173 от 16.03.2010	—	—	Почтовый адрес и (или) адрес электронной почты, по которым осуществляется связь с правообладателем земельного участка, отсутствует	
16	Особые отметки: —					
17	Характер сведений государственного кадастра недвижимости (статус записи о земельном участке): Сведения об объекте недвижимости имеют статус ранее учтенные					
Дополнительные сведения:						
18	18.1 Сведения о природных объектах, расположенных в пределах земельного участка: —					
	18.2 Кадастровые номера участков, образованных из земельного участка: —					
19	Сведения о кадастровых инженерах: —					

(наименование должности)

М.П.

(подпись)

(инициалы, фамилия)

КВ.2

КАДАСТРОВАЯ ВЫПИСКА О ЗЕМЕЛЬНОМ УЧАСТКЕ

"21" декабря 2016г. № 99/2016/10860088

1	Кадастровый номер: 13:23:0911215:128	2	Лист № <u>2</u>	3	Всего листов: <u>5</u>
4	План (чертеж, схема) земельного участка:				
	<p>The plan shows a land plot with vertices labeled 1 through 6. The plot is an irregular polygon. The ID '13:23:0911215:128' is printed inside the plot area.</p>				
5	Масштаб: —				

(наименование должности)

М.П.

(подпись)

(инициалы, фамилия)

КВ.3

КАДАСТРОВАЯ ВЫПИСКА О ЗЕМЕЛЬНОМ УЧАСТКЕ

"21" декабря 2016г., № 99/2016/10860088

1	Кадастровый номер:	13:23:0911215:128	2	Лист № 3	3	Всего листов: 5
4	Сведения о частях земельного участка и обременениях:					
	Номер п/п	Учетный номер части	Площадь (м ²)	Характеристика части		
	1	2	3	4		
1	1	29	Ограничения прав на земельный участок, предусмотренные статьями 56, 56.1 Земельного кодекса Российской Федерации, 13.23.2.1675, Карта (план) № б/н			

(наименование должности)

М.П.

(подпись)

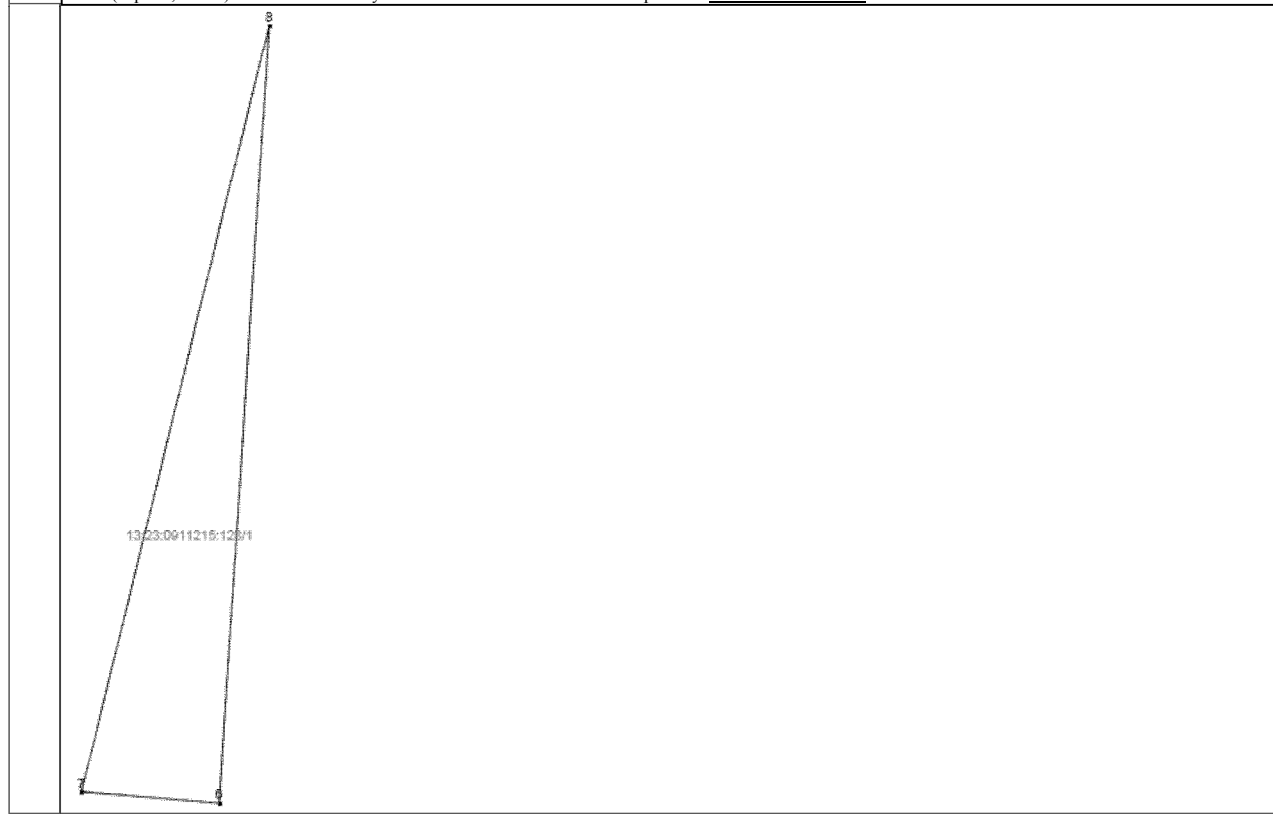
(инициалы, фамилия)

КВ.4

КАДАСТРОВАЯ ВЫПИСКА О ЗЕМЕЛЬНОМ УЧАСТКЕ

"21" декабря 2016г. № 99/2016/10860088

1	Кадастровый номер: 13:23:0911215:128	2	Лист № 4	3	Всего листов: 5
4	План (чертеж, схема) части земельного участка:		Учетный номер части: 13:23:0911215:128/1		



5	Масштаб: —
---	------------

(наименование должности)

М.П.

(подпись)

(инициалы, фамилия)

КВ.6

КАДАСТРОВАЯ ВЫПИСКА О ЗЕМЕЛЬНОМ УЧАСТКЕ

"21" декабря 2016г. № 99/2016/10860088

1	Кадастровый номер:	13:23:0911215:128		2	Лист № 5	3	Всего листов: 5
Описание поворотных точек границ земельного участка							
4	Номер точки	Координаты		Описание закрепления на местности	Особые отметки (точность определения)		
		X	Y				
	1	2	3	4	5		
	1	391158.79	1288498.62	—	0.3		
	2	391170.13	1288499.5	—	0.3		
	3	391170.92	1288492.64	—	0.3		
	4	391199.53	1288494.97	—	0.3		
	5	391198.7	1288511.2	—	0.1		
	6	391158.01	1288508.59	—	0.1		
	7	391158.26	1288505.38	—	—		
8	391176.12	1288509.75	—	—			

(наименование должности)

М.П.

(подпись)

(инициалы, фамилия)

Федеральный информационный ресурс

(полное наименование органа кадастрового учета)

КВ.1

КАДАСТРОВАЯ ВЫПИСКА О ЗЕМЕЛЬНОМ УЧАСТКЕ

"21" декабря 2016г., № 99/2016/10860077

1	Кадастровый номер: 13:23:0911215:36	2	Лист № 1	3	Всего листов: 3
4	Номер кадастрового квартала: 13:23:0911215				
5	Предыдущие номера: —	6	Дата внесения номера в государственный кадастр недвижимости: 13.08.2004		
7	—				
8	Кадастровые номера объектов капитального строительства: —				
9	Адрес (описание местоположения): установлено относительно ориентира, расположенного в границах участка. Почтовый адрес ориентира: Республика Мордовия, г. Саранск, ул. Свердлова, дом 1				
10	Категория земель: Земли населённых пунктов				
11	Разрешенное использование: Для размещения многоквартирного дома				
12	Площадь: 504 +/- 8 кв. м				
13	Кадастровая стоимость: 286619.76 руб.				
14	Система координат: СК кадастрового округа				
Сведения о правах:					
15	Правообладатель	Вид права, номер и дата регистрации	Особые отметки	Документ	Адрес для связи с правообладателем
	Собственники помещений многоквартирного дома	Общая долевая собственность от 01.06.2011	Размер доли: -	Федеральный закон №п. 1 ст. 36 Жилищного кодекса РФ	Почтовый адрес и (или) адрес электронной почты, по которым осуществляется связь с правообладателем земельного участка, отсутствует
16	Особые отметки: —				
17	Характер сведений государственного кадастра недвижимости (статус записи о земельном участке): Сведения об объекте недвижимости имеют статус ранее учтенные				
Дополнительные сведения:					
18	18.1	Сведения о природных объектах, расположенных в пределах земельного участка: —			
	18.2	Кадастровые номера участков, образованных из земельного участка: —			
19	Сведения о кадастровых инженерах: Тумаева Ольга Михайловна №21-11-6, ООО "Гипрозем"				

(наименование должности)

М.П.

(подпись)

(инициалы, фамилия)


КВ.2

КАДАСТРОВАЯ ВЫПИСКА О ЗЕМЕЛЬНОМ УЧАСТКЕ

"21" декабря 2016г. № 99/2016/10860077

1	Кадастровый номер: 13:23:0911215:36	2	Лист № 2	3	Всего листов: 3
---	-------------------------------------	---	----------	---	-----------------

4 План (чертеж, схема) земельного участка:



5 Масштаб: —

_____ М.П. _____
 (наименование должности) (подпись) (инициалы, фамилия)

КВ.6

КАДАСТРОВАЯ ВЫПИСКА О ЗЕМЕЛЬНОМ УЧАСТКЕ

"21" декабря 2016г. № 99/2016/10860077

1	Кадастровый номер:	13:23:0911215:36	2	Лист № 3	3	Всего листов: 3
Описание поворотных точек границ земельного участка						
4	Номер точки	Координаты		Описание закрепления на местности	Особые отметки (точность определения)	
		X	Y			
	1	2	3	4	5	
	1	391421.34	1288502.94	---	---	
	2	391421.91	1288505.13	---	---	
	3	391420.64	1288520.91	---	---	
	4	391420.6	1288521.47	---	---	
	5	391396.39	1288519.92	---	---	
	6	391396.86	1288506.13	---	---	
	7	391397.05	1288500.32	---	---	
	8	391397.03	1288498.15	---	---	
	9	391409.63	1288499.54	---	---	
10	391411.21	1288500.86	---	---		
11	391414.85	1288501.61	---	---		

(наименование должности)

М.П.

(подпись)

(инициалы, фамилия)

Федеральный информационный ресурс

(полное наименование органа кадастрового учета)

КВ.1

КАДАСТРОВАЯ ВЫПИСКА О ЗЕМЕЛЬНОМ УЧАСТКЕ

"21" декабря 2016г., № 99/2016/10860065

1	Кадастровый номер:	13:23:0911215:1549	2	Лист №	1	3	Всего листов:	10
4	Номер кадастрового квартала:	13:23:0911215						
5	Предыдущие номера:	—	6	Дата внесения номера в государственный кадастр недвижимости:				
				15.10.2015				
7	Многоконтурный земельный участок							
8	Кадастровые номера объектов капитального строительства: 13:23:0911215:1512							
9	Адрес (описание местоположения): Республика Мордовия, г. Саранск							
10	Категория земель: Земли населённых пунктов							
11	Разрешенное использование: для размещения дома многоэтажной жилой застройки							
12	Площадь: 1133 +/- 12 кв. м							
13	Кадастровая стоимость: 1557954,31 руб.							
14	Система координат: СК кадастрового округа							
15	Сведения о правах: Сведения о регистрации прав отсутствуют							
16	Особые отметки: Граница земельного участка состоит из 2 контуров. Список учетных номеров контуров границы земельного участка приведен на листе № 2.							
17	Характер сведений государственного кадастра недвижимости (статус записи о земельном участке): Сведения об объекте недвижимости имеют статус временные. Дата истечения срока действия временного характера - 16.10.2020							
18	Дополнительные сведения:							
	18.1	Сведения о природных объектах, расположенных в пределах земельного участка: —						
	18.2	Кадастровые номера участков, образованных из земельного участка: —						
19	Сведения о кадастровых инженерах: Эрфурт Сергей Владимирович №13-12-115							

(наименование должности)

М.П.

(подпись)

(инициалы, фамилия)

КВ.1

КАДАСТРОВАЯ ВЫПИСКА О ЗЕМЕЛЬНОМ УЧАСТКЕ

"21" декабря 2016г. № 99/2016/10860065

1	Кадастровый номер:	13:23:0911215:1549	2	Лист № 2	3	Всего листов: 10
16	Состав земельного участка					
	№ п/п.	Учетный (Кадастровый) номер	Площадь(м ²)	Особые отметки		
	1	2	3	4		
	1	1	45	—		
2	2	1088	—			

(наименование должности)

М.П.

(подпись)

(инициалы, фамилия)

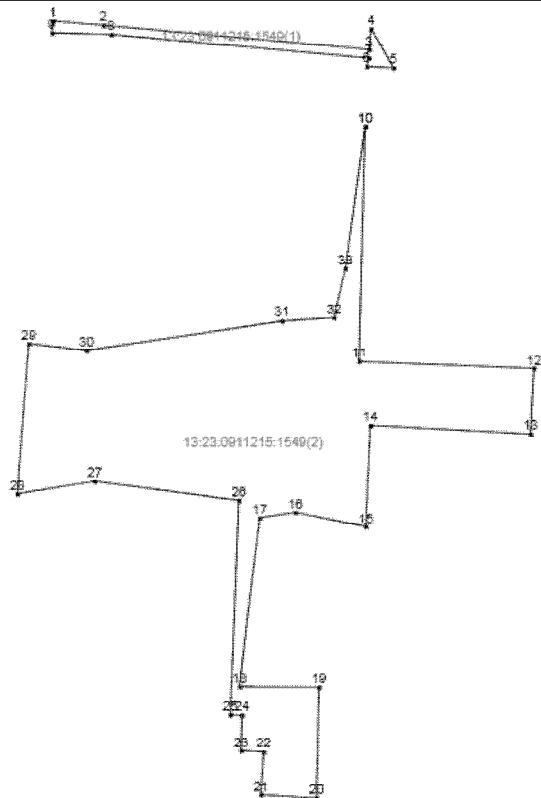
КВ.2

КАДАСТРОВАЯ ВЫПИСКА О ЗЕМЕЛЬНОМ УЧАСТКЕ

"21" декабря 2016г. № 99/2016/10860065

1	Кадастровый номер: 13:23:0911215:1549	2	Лист № 3	3	Всего листов: 10
---	---------------------------------------	---	----------	---	------------------

4 План (чертеж, схема) земельного участка:



5 Масштаб: —

(наименование должности)

М.П.

(подпись)

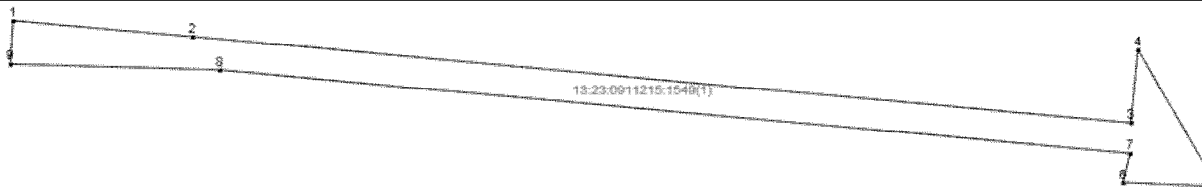
(инициалы, фамилия)

КВ.2

КАДАСТРОВАЯ ВЫПИСКА О ЗЕМЕЛЬНОМ УЧАСТКЕ

"21" декабря 2016г. № 99/2016/10860065

1	Кадастровый номер: 13:23:0911215:1549	2	Лист № <u>4</u>	3	Всего листов: <u>10</u>
4	План (чертеж, схема) земельного участка:				
5	Масштаб: —				



(наименование должности)

М.П.

(подпись)

(инициалы, фамилия)

КВ.3

КАДАСТРОВАЯ ВЫПИСКА О ЗЕМЕЛЬНОМ УЧАСТКЕ

"21" декабря 2016г., № 99/2016/10860065

1	Кадастровый номер:	13:23:0911215:1549	2	Лист № 6	3	Всего листов: 10
Сведения о частях земельного участка и обременениях:						
4	Номер п/п	Учетный номер части	Площадь (м ²)	Характеристика части		
	1	2	3	4		
	1	1	31	Ограничения прав на земельный участок, предусмотренные статьями 56, 56.1 Земельного кодекса Российской Федерации, 13.23.2.2254, Постановление Правительства Республики Мордовия № 341 от 08.06.2015		

(наименование должности)

М.П.

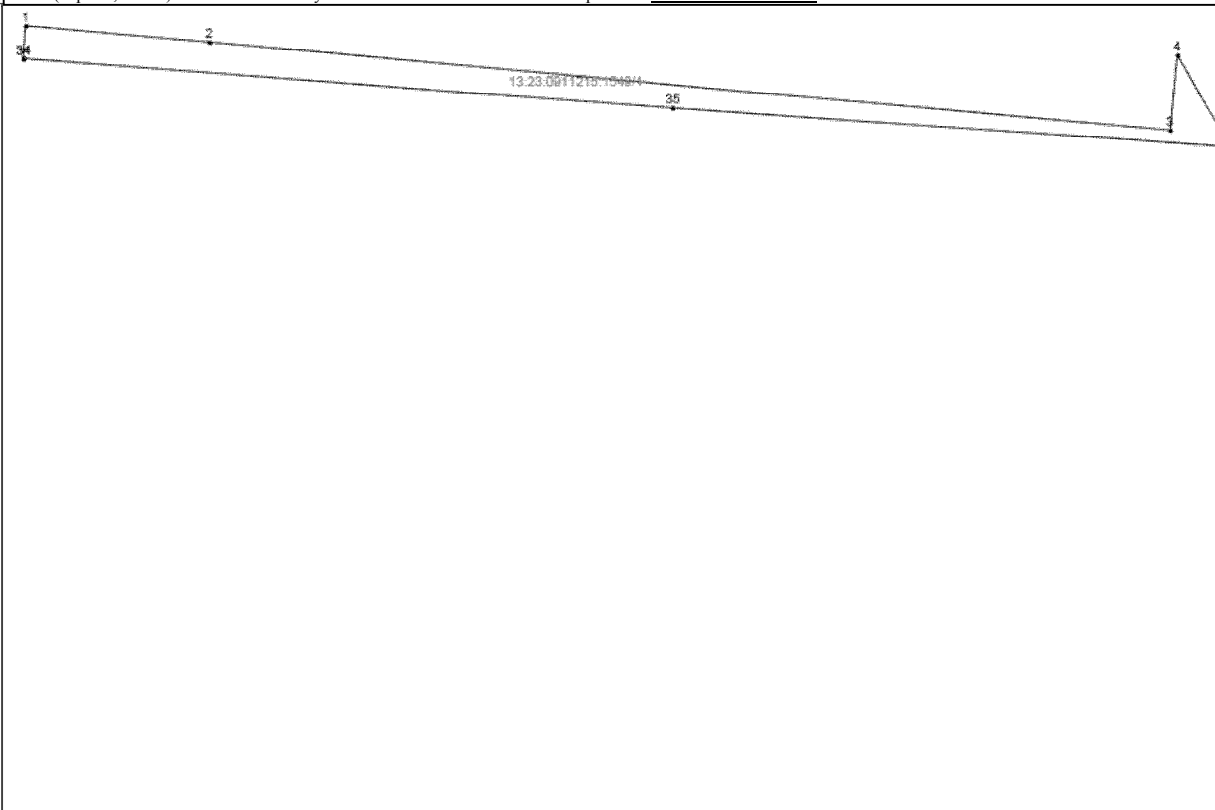
(подпись)_____
(инициалы, фамилия)

КВ.4

КАДАСТРОВАЯ ВЫПИСКА О ЗЕМЕЛЬНОМ УЧАСТКЕ

"21" декабря 2016г. № 99/2016/10860065

1	Кадастровый номер: 13:23:0911215:1549	2	Лист № <u>7</u>	3	Всего листов: <u>10</u>
4	План (чертеж, схема) части земельного участка:		Учетный номер части: 13:23:0911215:1549/1		



5	Масштаб: —
---	------------

(наименование должности)

М.П.

(подпись)

(инициалы, фамилия)

КВ.5

КАДАСТРОВАЯ ВЫПИСКА О ЗЕМЕЛЬНОМ УЧАСТКЕ

"21" декабря 2016г. № 99/2016/10860065

1	Кадастровый номер: 13:23:0911215:1549				2	Лист № 8	3	Всего листов: 10
Описание местоположения границ земельного участка:								
Номер п/п	Номер точки	Номер точки	Дирекционный угол	Горизонтальное проложение (м)	Описание закрепления на местности	Кадастровые номера смежных участков	Особые отметки	
1	2	3	4	5	6	7	8	
1	1	2	---	---	-	---	---	
2	2	3	---	---	-	---	---	
3	3	4	---	---	-	---	---	
4	4	5	---	---	-	---	---	
5	5	6	---	---	-	---	---	
6	6	7	---	---	-	---	---	
7	7	8	---	---	-	---	---	
8	8	9	---	---	-	---	---	
9	9	1	---	---	-	---	---	
10	11	12	---	---	-	---	---	
11	12	13	---	---	-	---	---	
12	13	14	---	---	-	---	---	
13	14	15	---	---	-	---	---	
14	15	16	---	---	-	---	---	
15	16	17	---	---	-	---	---	
16	17	18	---	---	-	---	---	
17	18	19	---	---	-	---	---	
18	19	20	---	---	-	---	---	
19	20	21	---	---	-	---	---	
20	21	22	---	---	-	---	---	
21	22	23	---	---	-	---	---	
22	23	24	---	---	-	---	---	
23	24	1	---	---	-	---	---	

(наименование должности)

М.П.

(подпись)

(инициалы, фамилия)

КВ.6

КАДАСТРОВАЯ ВЫПИСКА О ЗЕМЕЛЬНОМ УЧАСТКЕ

"21" декабря 2016г., № 99/2016/10860065

1	Кадастровый номер:	13:23:0911215:1549		2	Лист № 9	3	Всего листов: 10
Описание поворотных точек границ земельного участка							
Номер точки	Координаты		Описание закрепления на местности	Особые отметки (точность определения)			
	X	Y					
1	2	3	4	5			
1	391347.92	1288458.22	Закрепление отсутствует	0.1			
2	391347.39	1288464.13	Закрепление отсутствует	0.1			
3	391344.55	1288495.08	Закрепление отсутствует	0.1			
4	391346.96	1288495.31	Закрепление отсутствует	0.1			
5	391342.44	1288497.93	Закрепление отсутствует	0.1			
6	391342.57	1288494.81	Закрепление отсутствует	0.1			
7	391343.54	1288495.05	Закрепление отсутствует	0.1			
8	391346.3	1288465.03	Закрепление отсутствует	0.1			
9	391346.49	1288458.13	Закрепление отсутствует	0.1			
10	391335.6	1288494.63	Закрепление отсутствует	0.1			
11	391308.18	1288493.91	Закрепление отсутствует	0.1			
12	391307.36	1288514.29	Закрепление отсутствует	0.1			
13	391299.73	1288513.89	Закрепление отсутствует	0.1			
14	391300.73	1288495.22	Закрепление отсутствует	0.1			
15	391288.92	1288494.7	Закрепление отсутствует	0.1			
16	391290.6	1288486.48	Закрепление отсутствует	0.1			
17	391289.97	1288482.31	Закрепление отсутствует	0.1			
18	391270.28	1288479.97	Закрепление отсутствует	0.1			
19	391270.22	1288489.22	Закрепление отсутствует	0.1			
20	391257.28	1288488.93	Закрепление отсутствует	0.1			
21	391257.67	1288482.46	Закрепление отсутствует	0.1			
22	391262.68	1288482.77	Закрепление отсутствует	0.1			
23	391262.82	1288480.15	Закрепление отсутствует	0.1			
24	391266.91	1288480.26	Закрепление отсутствует	0.1			
25	391266.95	1288478.88	Закрепление отсутствует	0.1			
26	391292	1288479.88	Закрепление отсутствует	0.1			
27	391294.25	1288463.08	Закрепление отсутствует	0.1			
28	391292.77	1288454.1	Закрепление отсутствует	0.1			
29	391310.27	1288455.4	Закрепление отсутствует	0.1			
30	391309.46	1288462.13	Закрепление отсутствует	0.1			

(наименование должности)

М.П.

(подпись)

(инициалы, фамилия)

КВ.6

КАДАСТРОВАЯ ВЫПИСКА О ЗЕМЕЛЬНОМ УЧАСТКЕ

"21" декабря 2016г. № 99/2016/10860065

1	Кадастровый номер:	13:23:0911215:1549		2	Лист № 10	3	Всего листов: 10
Описание поворотных точек границ земельного участка							
4	Номер точки	Координаты		Описание закрепления на местности	Особые отметки (точность определения)		
		X	Y				
	1	2	3	4	5		
	31	391312.87	1288484.9	Закрепление отсутствует	0.1		
	32	391313.26	1288491	Закрепление отсутствует	0.1		
	33	391318.99	1288492.29	Закрепление отсутствует	0.1		
	34	391346.86	1288458.15	—	—		
	35	391345.27	1288479.05	—	0.1		
36	391344.01	1288497.02	—	—			

 (наименование должности)

М.П.

 (подпись)

 (инициалы, фамилия)

Федеральный информационный ресурс

(полное наименование органа кадастрового учета)

КВ.1

КАДАСТРОВАЯ ВЫПИСКА О ЗЕМЕЛЬНОМ УЧАСТКЕ

"21" декабря 2016г., № 99/2016/10860081

1	Кадастровый номер: 13:23:0911215:1840	2	Лист № 1	3	Всего листов: 20
4	Номер кадастрового квартала: 13:23:0911215				
5	Предыдущие номера: 13:23:0911215:284	6	Дата внесения номера в государственный кадастр недвижимости: 20.05.2016		
7	Многоконтурный земельный участок				
8	Кадастровые номера объектов капитального строительства: 13:23:0000000:3057, 13:23:0000000:3052, 13:23:0000000:3055, 13:23:0911215:1824, 13:23:0000000:3053, 13:23:0000000:2920, 13:23:0000000:2919, 13:23:0911215:1512				
9	Адрес (описание местоположения): Республика Мордовия, г. Саранск				
10	Категория земель: Земли населенных пунктов				
11	Разрешенное использование: Для размещения улиц и дорог				
12	Площадь: 4753 +/- 33 кв. м				
13	Кадастровая стоимость: 1 руб.				
14	Система координат: СК кадастрового округа				
15	Сведения о правах: Сведения о регистрации прав отсутствуют				
16	Особые отметки: Граница земельного участка состоит из 3 контуров. Список учетных номеров контуров границы земельного участка приведен на листе № 2.				
17	Характер сведений государственного кадастра недвижимости (статус записи о земельном участке): Сведения об объекте недвижимости имеют статус временные. Дата истечения срока действия временного характера - 21.05.2021				
	Дополнительные сведения:				
18	18.1 Сведения о природных объектах, расположенных в пределах земельного участка: —				
	18.2 Кадастровые номера участков, образованных из земельного участка: —				
19	Сведения о кадастровых инженерах: Зазулина Ксения Федоровна №13-15-199, МП "Кадастр"				

(наименование должности)

М.П.

(подпись)

(инициалы, фамилия)

КВ.1

КАДАСТРОВАЯ ВЫПИСКА О ЗЕМЕЛЬНОМ УЧАСТКЕ

"21" декабря 2016г. № 99/2016/10860081

1	Кадастровый номер: 13:23:0911215:1840	2	Лист № 2	3	Всего листов: 20
16	Состав земельного участка				
	№ п/п.	Учетный (Кадастровый) номер	Площадь(м ²)	Особые отметки	
	1	2	3	4	
	1	1	179	—	
2	2	238	—		
3	3	4336	—		

(наименование должности)

М.П.

(подпись)_____
(инициалы, фамилия)

КВ.2

КАДАСТРОВАЯ ВЫПИСКА О ЗЕМЕЛЬНОМ УЧАСТКЕ

"21" декабря 2016г. № 99/2016/10860081

1	Кадастровый номер: 13:23:0911215:1840	2	Лист № 3	3	Всего листов: 20
4	План (чертеж, схема) земельного участка:				
5	Масштаб: —				

(наименование должности)

М.П.

(подпись)

(инициалы, фамилия)

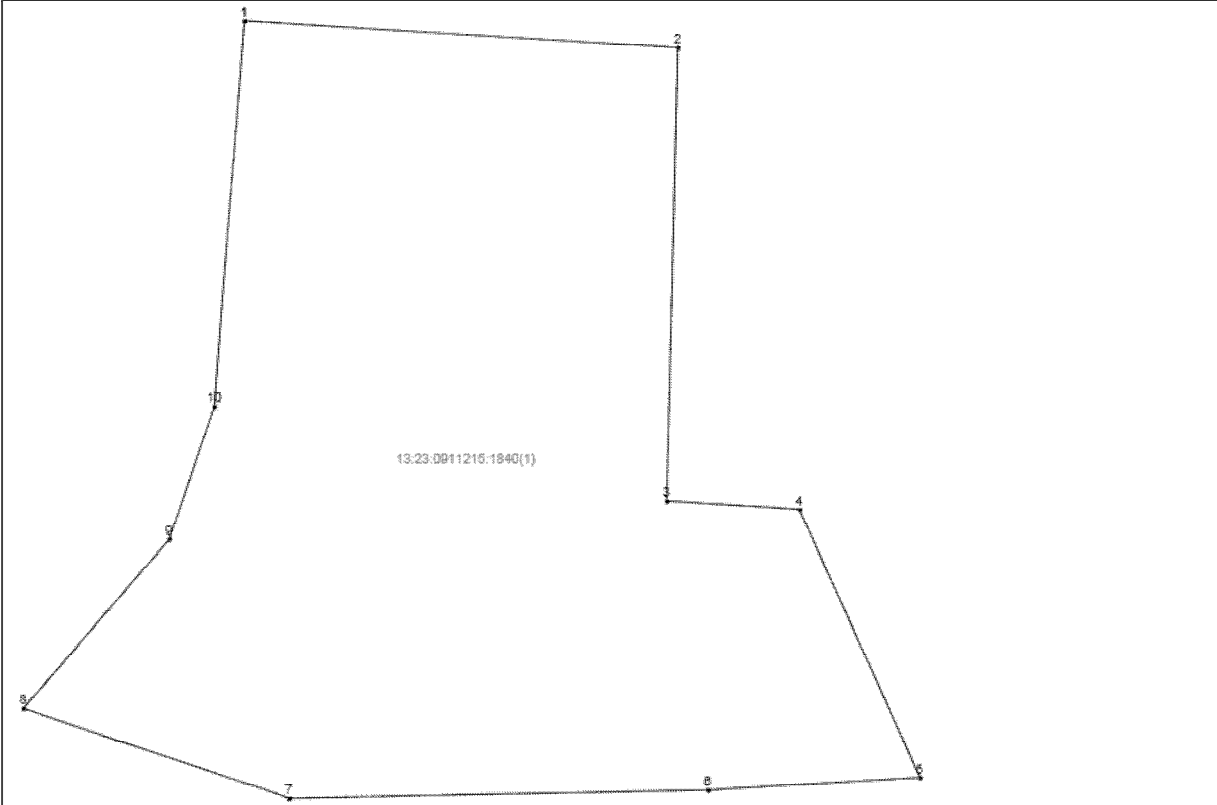
КВ.2

КАДАСТРОВАЯ ВЫПИСКА О ЗЕМЕЛЬНОМ УЧАСТКЕ

"21" декабря 2016г. № 99/2016/10860081

1	Кадастровый номер: 13:23:0911215:1840	2	Лист № 4	3	Всего листов: 20
---	---------------------------------------	---	----------	---	------------------

4 План (чертеж, схема) земельного участка:



5 Масштаб: —

_____ М.П. _____

(наименование должности) (подпись) (инициалы, фамилия)

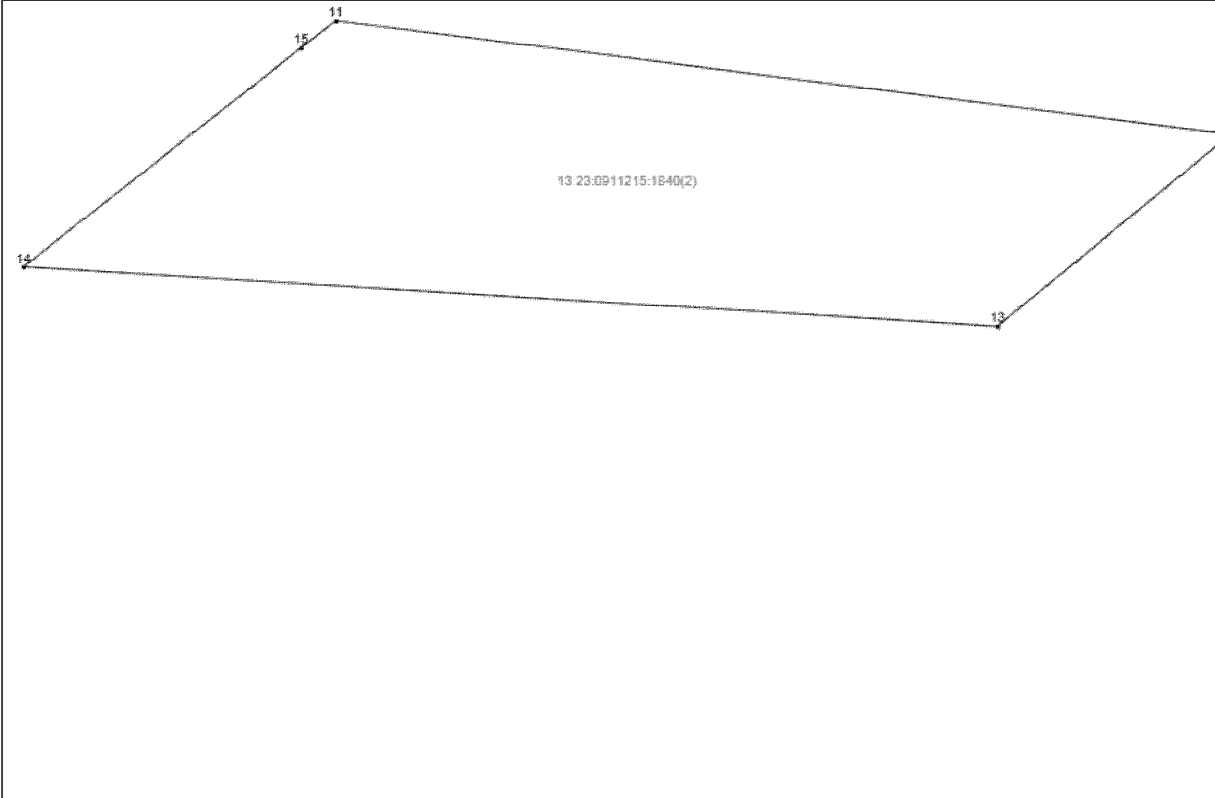
КВ.2

КАДАСТРОВАЯ ВЫПИСКА О ЗЕМЕЛЬНОМ УЧАСТКЕ

"21" декабря 2016г. № 99/2016/10860081

1	Кадастровый номер: 13:23:0911215:1840	2	Лист № 5	3	Всего листов: 20
---	---------------------------------------	---	----------	---	------------------

4 План (чертеж, схема) земельного участка:




5 Масштаб: —

 (наименование должности) М.П. _____ (подпись) _____ (инициалы, фамилия)

КВ.2

КАДАСТРОВАЯ ВЫПИСКА О ЗЕМЕЛЬНОМ УЧАСТКЕ

"21" декабря 2016г. № 99/2016/10860081

1	Кадастровый номер: 13:23:0911215:1840	2	Лист № 6	3	Всего листов: 20
4	План (чертеж, схема) земельного участка:				
					
5	Масштаб: —				

(наименование должности)

М.П.

(подпись)

(инициалы, фамилия)

КВ.3

КАДАСТРОВАЯ ВЫПИСКА О ЗЕМЕЛЬНОМ УЧАСТКЕ

"21" декабря 2016г., № 99/2016/10860081

1	Кадастровый номер:	13:23:0911215:1840	2	Лист № 7	3	Всего листов: 20
Сведения о частях земельного участка и обременениях:						
	Номер п/п	Учетный номер части	Площадь (м ²)	Характеристика части		
	1	2	3	4		
4	1	1	0	Ограничения прав на земельный участок, предусмотренные статьями 56, 56.1 Земельного кодекса Российской Федерации, 13.23.2.2463, Постановление Правительства РМ № 605 от 30.10.2015		
	2	2	29	Ограничения прав на земельный участок, предусмотренные статьями 56, 56.1 Земельного кодекса Российской Федерации, 13.23.2.404, Федеральный закон «О землеустройстве» № 78-ФЗ от 18.06.2001		
	3	3	1633	Ограничения прав на земельный участок, предусмотренные статьями 56, 56.1 Земельного кодекса Российской Федерации, 13.23.2.1704, Карта (план) № б/н		
	4	4	2212	Ограничения прав на земельный участок, предусмотренные статьями 56, 56.1 Земельного кодекса Российской Федерации, 13.23.2.407, Федеральный закон «О землеустройстве» № 78-ФЗ от 18.06.2001		
	5	5	411	Ограничения прав на земельный участок, предусмотренные статьями 56, 56.1 Земельного кодекса Российской Федерации, 13.23.2.2254, Постановление Правительства Республики Мордовия № 341 от 08.06.2015		

(наименование должности)

М.П.

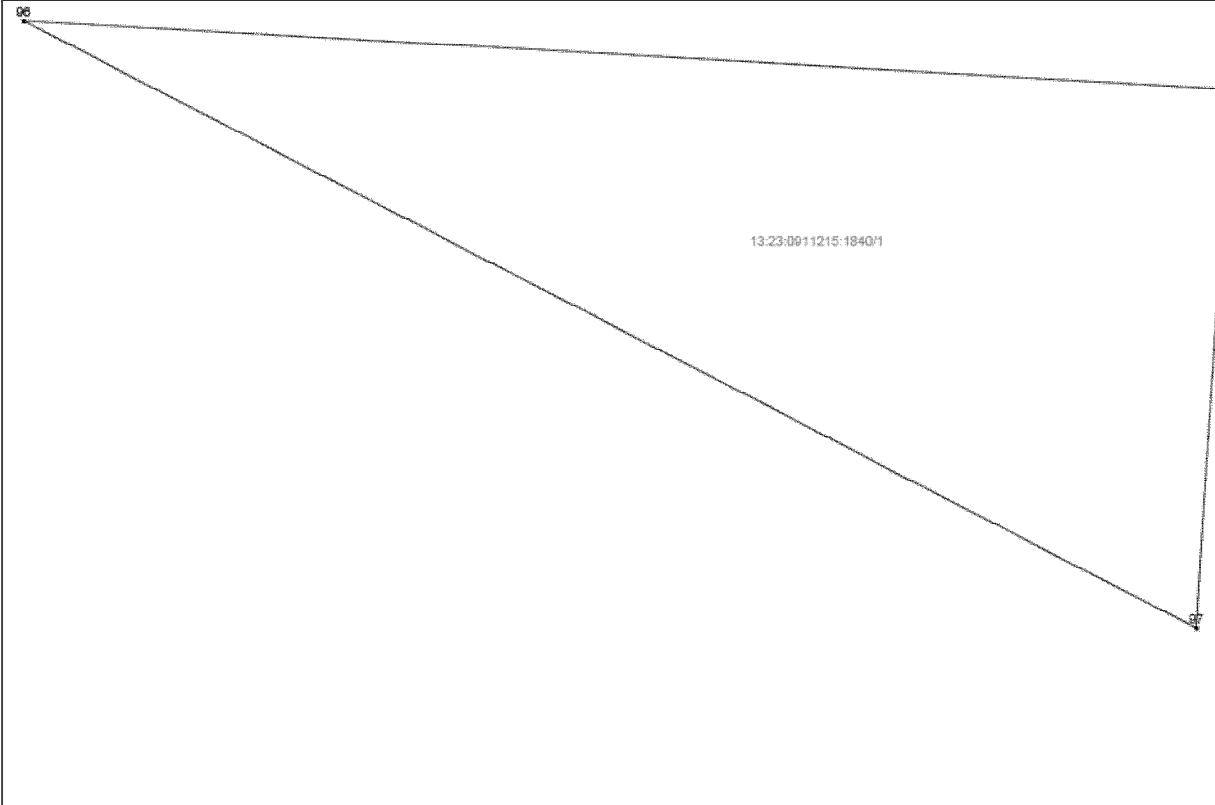
(подпись)

(инициалы, фамилия)

КВ.4

КАДАСТРОВАЯ ВЫПИСКА О ЗЕМЕЛЬНОМ УЧАСТКЕ

"21" декабря 2016г. № 99/2016/10860081

1	Кадастровый номер: 13:23:0911215:1840	2	Лист № 8	3	Всего листов: 20
4	План (чертеж, схема) части земельного участка: Учетный номер части: 13:23:0911215:1840/1				
5					
5	Масштаб: —				

(наименование должности)

М.П.

(подпись)

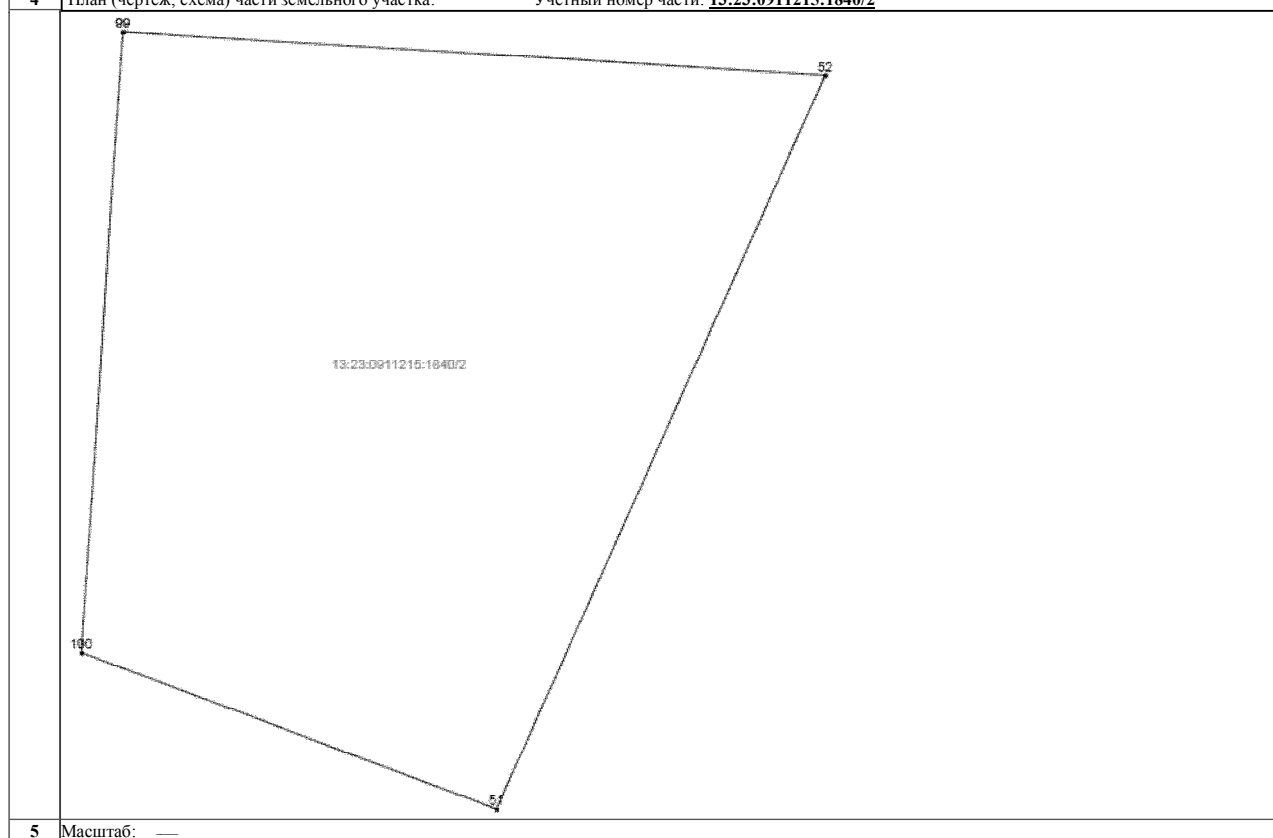
(инициалы, фамилия)

КВ.4

КАДАСТРОВАЯ ВЫПИСКА О ЗЕМЕЛЬНОМ УЧАСТКЕ

"21" декабря 2016г. № 99/2016/10860081

1	Кадастровый номер: 13:23:0911215:1840	2	Лист № 9	3	Всего листов: 20
4	План (чертеж, схема) части земельного участка:		Учетный номер части: 13:23:0911215:1840/2		



5	Масштаб: —
---	------------

(наименование должности)

М.П.

(подпись)

(инициалы, фамилия)

КВ.4

КАДАСТРОВАЯ ВЫПИСКА О ЗЕМЕЛЬНОМ УЧАСТКЕ

"21" декабря 2016г. № 99/2016/10860081

1	Кадастровый номер: 13:23:0911215:1840	2	Лист № 10	3	Всего листов: 20
4	План (чертеж, схема) части земельного участка: Учетный номер части: 13:23:0911215:1840/3				
5	Масштаб: —				

(наименование должности)

М.П.

(подпись)

(инициалы, фамилия)

КВ.4

КАДАСТРОВАЯ ВЫПИСКА О ЗЕМЕЛЬНОМ УЧАСТКЕ

"21" декабря 2016г. № 99/2016/10860081

1	Кадастровый номер: 13:23:0911215:1840	2	Лист № 11	3	Всего листов: 20
4	План (чертеж, схема) части земельного участка: Учетный номер части: 13:23:0911215:1840/4				



5	Масштаб: —
---	------------

(наименование должности)

М.П.

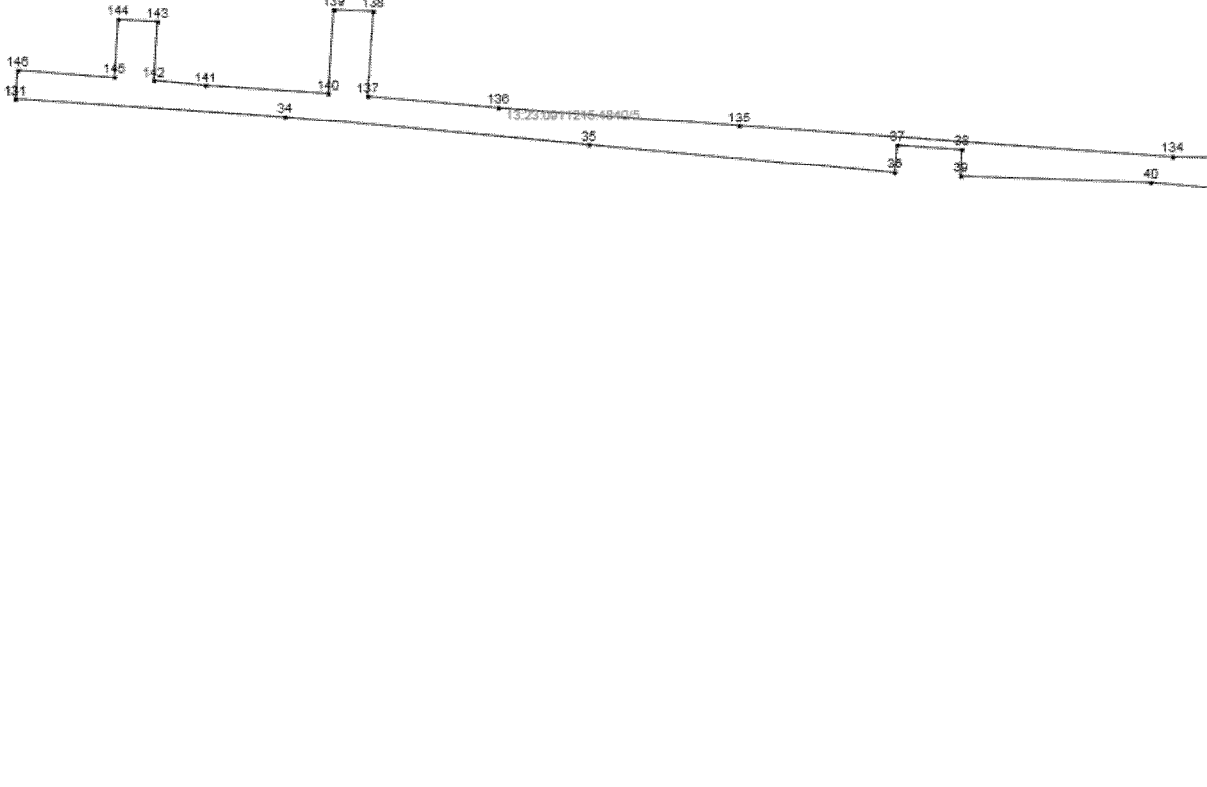
(подпись)

(инициалы, фамилия)

КВ.4

КАДАСТРОВАЯ ВЫПИСКА О ЗЕМЕЛЬНОМ УЧАСТКЕ

"21" декабря 2016г. № 99/2016/10860081

1	Кадастровый номер: 13:23:0911215:1840	2	Лист № 12	3	Всего листов: 20
4	План (чертеж, схема) части земельного участка: Учетный номер части: 13:23:0911215:1840/5				
					
5	Масштаб: —				

(наименование должности)

М.П.

(подпись)

(инициалы, фамилия)

КАДАСТРОВАЯ ВЫПИСКА О ЗЕМЕЛЬНОМ УЧАСТКЕ

"21" декабря 2016г. № 99/2016/10860081

1	Кадастровый номер: 13:23:0911215:1840				2	Лист № 13	3	Всего листов: 20
Описание местоположения границ земельного участка:								
Номер п/п	Номер точки	Номер точки	Дирекционный угол	Горизонтальное проложение (м)	Описание закрепления на местности	Кадастровые номера смежных участков	Особые отметки	
1	2	3	4	5	6	7	8	
1	1	2	—	—	—	—	—	
2	1	2	—	—	—	—	—	
3	1	2	—	—	—	—	—	
4	1	2	—	—	—	—	—	
5	2	3	—	—	—	—	—	
6	2	3	—	—	—	—	—	
7	2	3	—	—	—	—	—	
8	2	3	—	—	—	—	—	
9	3	4	—	—	—	—	—	
10	3	4	—	—	—	—	—	
11	3	4	—	—	—	—	—	
12	3	4	—	—	—	—	—	
13	4	5	—	—	—	—	—	
14	4	5	—	—	—	—	—	
15	4	5	—	—	—	—	—	
16	4	1	—	—	—	—	—	
17	5	6	—	—	—	—	—	
18	5	1	—	—	—	—	—	
19	5	6	—	—	—	—	—	
20	6	7	—	—	—	—	—	
21	6	7	—	—	—	—	—	
22	7	8	—	—	—	—	—	
23	7	8	—	—	—	—	—	
24	8	9	—	—	—	—	—	
25	8	9	—	—	—	—	—	
26	9	10	—	—	—	—	—	
27	9	10	—	—	—	—	—	
28	10	1	—	—	—	—	—	
29	10	11	—	—	—	—	—	
30	11	12	—	—	—	—	—	

(наименование должности)

М.П.

(подпись)

(инициалы, фамилия)

КАДАСТРОВАЯ ВЫПИСКА О ЗЕМЕЛЬНОМ УЧАСТКЕ

"21" декабря 2016г. № 99/2016/10860081

1	Кадастровый номер: 13:23:0911215:1840				2	Лист № 14	3	Всего листов: 20
Описание местоположения границ земельного участка:								
Номер п/п	Номер точки	Номер точки	Дирекционный угол	Горизонтальное проложение (м)	Описание закрепления на местности	Кадастровые номера смежных участков	Особые отметки	
1	2	3	4	5	6	7	8	
31	12	13	—	—	—	—	—	
32	13	14	—	—	—	—	—	
33	14	15	—	—	—	—	—	
34	15	16	—	—	—	—	—	
35	16	17	—	—	—	—	—	
36	17	18	—	—	—	—	—	
37	18	19	—	—	—	—	—	
38	19	20	—	—	—	—	—	
39	20	21	—	—	—	—	—	
40	21	22	—	—	—	—	—	
41	22	23	—	—	—	—	—	
42	23	24	—	—	—	—	—	
43	24	25	—	—	—	—	—	
44	25	26	—	—	—	—	—	
45	26	27	—	—	—	—	—	
46	27	28	—	—	—	—	—	
47	28	29	—	—	—	—	—	
48	29	30	—	—	—	—	—	
49	30	31	—	—	—	—	—	
50	31	32	—	—	—	—	—	
51	32	33	—	—	—	—	—	
52	33	34	—	—	—	—	—	
53	34	35	—	—	—	—	—	
54	35	36	—	—	—	—	—	
55	36	37	—	—	—	—	—	
56	37	38	—	—	—	—	—	
57	38	39	—	—	—	—	—	
58	39	40	—	—	—	—	—	
59	40	41	—	—	—	—	—	
60	41	42	—	—	—	—	—	

(наименование должности)

М.П.

(подпись)

(инициалы, фамилия)

КВ.5

КАДАСТРОВАЯ ВЫПИСКА О ЗЕМЕЛЬНОМ УЧАСТКЕ

"21" декабря 2016г. № 99/2016/10860081

1	Кадастровый номер: 13:23:0911215:1840				2	Лист № 15	3	Всего листов: 20
Описание местоположения границ земельного участка:								
	Номер п/п	Номер точки	Номер точки	Дирекционный угол	Горизонтальное проложение (м)	Описание закрепления на местности	Кадастровые номера смежных участков	Особые отметки
	1	2	3	4	5	6	7	8
4	61	42	43	—	—	—	—	—
	62	43	44	—	—	—	—	—
	63	44	45	—	—	—	—	—
	64	45	46	—	—	—	—	—
	65	46	47	—	—	—	—	—
	66	47	48	—	—	—	—	—
	67	48	49	—	—	—	—	—
	68	49	50	—	—	—	—	—
	69	50	51	—	—	—	—	—
	70	51	52	—	—	—	—	—
	71	52	53	—	—	—	—	—
	72	53	54	—	—	—	—	—
	73	54	55	—	—	—	—	—
	74	55	56	—	—	—	—	—
75	56	57	—	—	—	—	—	
76	57	58	—	—	—	—	—	
77	58	59	—	—	—	—	—	
78	59	60	—	—	—	—	—	
79	60	61	—	—	—	—	—	
80	61	62	—	—	—	—	—	
81	62	63	—	—	—	—	—	
82	63	64	—	—	—	—	—	
83	64	1	—	—	—	—	—	

(наименование должности)

М.П.

(подпись)

(инициалы, фамилия)

КВ.6

КАДАСТРОВАЯ ВЫПИСКА О ЗЕМЕЛЬНОМ УЧАСТКЕ

"21" декабря 2016г. № 99/2016/10860081

1	Кадастровый номер:	13:23:0911215:1840		2	Лист № 16	3	Всего листов: 20
Описание поворотных точек границ земельного участка							
Номер точки	Координаты		Описание закрепления на местности	Особые отметки (точность определения)			
	X	Y					
1	2	3	4	5			
1	391398.44	1288084.5	—	0.1			
2	391397.88	1288093.41	—	0.1			
3	391388.56	1288093.18	—	0.1			
4	391388.39	1288095.91	—	0.1			
5	391382.87	1288098.39	—	0.1			
6	391382.61	1288094.03	—	0.1			
7	391382.45	1288085.42	—	0.1			
8	391384.29	1288079.96	—	0.1			
9	391387.78	1288082.96	—	0.1			
10	391390.49	1288083.88	—	0.1			
11	391383.81	1288045.74	—	0.1			
12	391380.14	1288074.62	—	0.1			
13	391373.93	1288067.1	—	0.1			
14	391375.86	1288035.66	—	0.1			
15	391382.93	1288044.62	—	0.1			
16	391383.74	1288170.46	—	0.1			
17	391378.01	1288169.93	—	0.1			
18	391377.59	1288175.42	—	0.1			
19	391376.89	1288189.62	—	0.1			
20	391375.86	1288208.56	—	0.1			
21	391377.1	1288216.01	—	0.1			
22	391378.13	1288219.9	—	0.1			
23	391375.93	1288247.03	—	0.1			
24	391370.54	1288246.86	—	0.1			
25	391369.99	1288262.72	—	0.1			
26	391369.19	1288272.71	—	0.1			
27	391367.93	1288275.55	—	0.1			
28	391367.32	1288289.06	—	0.1			
29	391363.5	1288303.93	—	0.1			
30	391358.19	1288314.06	—	0.1			

(наименование должности)

М.П.

(подпись)

(инициалы, фамилия)

КВ.6

КАДАСТРОВАЯ ВЫПИСКА О ЗЕМЕЛЬНОМ УЧАСТКЕ

"21" декабря 2016г. № 99/2016/10860081

1	Кадастровый номер:	13:23:0911215:1840		2	Лист № 17	3	Всего листов: 20
Описание поворотных точек границ земельного участка							
Номер точки	Координаты		Описание закрепления на местности	Особые отметки (точность определения)			
	X	Y					
1	2	3	4	5			
31	391357.44	1288340.71	—	0.1			
32	391354.76	1288373.69	—	0.1			
33	391352.24	1288402.6	—	0.1			
34	391350.19	1288433.35	—	0.1			
35	391347.39	1288464.13	—	0.1			
36	391344.55	1288495.08	—	0.1			
37	391347.33	1288495.33	—	0.1			
38	391346.89	1288501.87	—	0.1			
39	391344.18	1288501.77	—	0.1			
40	391343.53	1288521	—	0.1			
41	391342.65	1288531.01	—	0.1			
42	391341.44	1288556.12	—	0.1			
43	391339.79	1288577.8	—	0.1			
44	391337.47	1288623.74	—	0.1			
45	391337.17	1288654.72	—	0.1			
46	391336.52	1288669.97	—	0.1			
47	391335.8	1288680.8	—	0.1			
48	391335	1288699.57	—	0.1			
49	391333.61	1288717.57	—	0.1			
50	391332	1288744.08	—	0.1			
51	391329.12	1288751.68	—	0.1			
52	391335.35	1288754.47	—	0.1			
53	391336.05	1288743.21	—	0.1			
54	391337.75	1288713.67	—	0.1			
55	391337.97	1288711.25	—	0.1			
56	391340.38	1288685.37	—	0.1			
57	391342.94	1288656.73	—	0.1			
58	391344.86	1288628.61	—	0.1			
59	391346.9	1288628.75	—	0.1			
60	391349.51	1288591.04	—	0.1			

(наименование должности)

М.П.

(подпись)

(инициалы, фамилия)

КВ.6

КАДАСТРОВАЯ ВЫПИСКА О ЗЕМЕЛЬНОМ УЧАСТКЕ

"21" декабря 2016г. № 99/2016/10860081

1	Кадастровый номер:	13:23:0911215:1840		2	Лист № 18	3	Всего листов: 20
Описание поворотных точек границ земельного участка							
Номер точки	Координаты		Описание закрепления на местности	Особые отметки (точность определения)			
	X	Y					
1	2	3	4	5			
61	391352.9	1288534.04	—	0.1			
62	391353.81	1288528.69	—	0.1			
63	391354.23	1288521.83	—	0.1			
64	391355.76	1288493.76	—	0.1			
65	391357.64	1288461.96	—	0.1			
66	391360.18	1288461.89	—	0.1			
67	391361.32	1288430.48	—	0.1			
68	391359.32	1288430.38	—	0.1			
69	391361	1288398.98	—	0.1			
70	391362.56	1288373.71	—	0.1			
71	391360.95	1288372.31	—	0.1			
72	391366.52	1288310.87	—	0.1			
73	391365.18	1288306.73	—	0.1			
74	391367.14	1288301.34	—	0.1			
75	391369.92	1288291.11	—	0.1			
76	391374.83	1288290.13	—	0.1			
77	391376.87	1288254.53	—	0.1			
78	391379.53	1288240.77	—	0.1			
79	391380.62	1288220.57	—	0.1			
80	391359.52	1288405.61	—	0.1			
81	391359.54	1288405.42	—	0.1			
82	391359.78	1288405.44	—	0.1			
83	391359.77	1288405.63	—	0.1			
84	391355.87	1288449.92	—	0.1			
85	391355.89	1288449.74	—	0.1			
86	391356.14	1288449.75	—	0.1			
87	391356.13	1288449.94	—	0.1			
88	391353.48	1288488.73	—	0.1			
89	391353.34	1288488.85	—	0.1			
90	391353.18	1288488.66	—	0.1			

(наименование должности)

М.П.

(подпись)

(инициалы, фамилия)

КВ.6

КАДАСТРОВАЯ ВЫПИСКА О ЗЕМЕЛЬНОМ УЧАСТКЕ

"21" декабря 2016г. № 99/2016/10860081

1	Кадастровый номер:	13:23:0911215:1840		2	Лист № 19	3	Всего листов: 20
Описание поворотных точек границ земельного участка							
Номер точки	Координаты		Описание закрепления на местности	Особые отметки (точность определения)			
	X	Y					
1	2	3	4	5			
91	391353.32	1288488.53	—	0.1			
92	391350.65	1288531.92	—	0.1			
93	391348.63	1288530.25	—	0.1			
94	391348.8	1288530.06	—	0.1			
95	391350.8	1288531.73	—	0.1			
96	391359.49	1288311.57	—	—			
97	391358.78	1288312.94	—	—			
98	391359.41	1288312.98	—	0.1			
99	391335.72	1288748.51	—	—			
100	391330.45	1288748.16	—	—			
101	391371.55	1288246.89	—	—			
102	391362.84	1288305.19	—	—			
103	391345.68	1288523.04	—	0.1			
104	391343.36	1288522.91	—	—			
105	391342.99	1288527.12	—	—			
106	391345.71	1288527.28	—	0.1			
107	391337.37	1288634.3	—	—			
108	391331.58	1288745.19	—	—			
109	391332.72	1288745.28	—	0.1			
110	391349.23	1288530.75	—	—			
111	391349.25	1288530.44	—	—			
112	391349.5	1288527.25	—	0.1			
113	391353.88	1288527.48	—	—			
114	391354.14	1288523.23	—	—			
115	391350.15	1288523.01	—	0.1			
116	391361.77	1288373.03	—	—			
117	391367.4	1288300.37	—	—			
118	391375.75	1288247.02	—	—			
119	391360.52	1288309.62	—	—			
120	391345.77	1288526.9	—	0.1			

(наименование должности)

М.П.

(подпись)

(инициалы, фамилия)

КВ.6

КАДАСТРОВАЯ ВЫПИСКА О ЗЕМЕЛЬНОМ УЧАСТКЕ

"21" декабря 2016г. № 99/2016/10860081

1	Кадастровый номер:	13:23:0911215:1840		2	Лист № 20	3	Всего листов: 20
Описание поворотных точек границ земельного участка							
Номер точки	Координаты		Описание закрепления на местности	Особые отметки (точность определения)			
	X	Y					
1	2	3	4	5			
121	391343.03	1288526.71	—	—			
122	391342.38	1288536.69	—	—			
123	391352.7	1288537.4	—	—			
124	391372.09	1288290.68	—	—			
125	391382.17	1288170.32	—	—			
126	391378.05	1288219.58	—	—			
127	391388.64	1288093.18	—	—			
128	391389.44	1288083.53	—	—			
129	391380.96	1288042.13	—	—			
130	391380.14	1288074.61	—	—			
131	391352.01	1288406.11	—	—			
132	391342.89	1288528.26	—	—			
133	391346.11	1288528.2	—	0.1			
134	391346.18	1288523.21	—	0.1			
135	391349.25	1288479.35	—	0.1			
136	391351.11	1288454.98	—	0.1			
137	391352.25	1288441.75	—	0.1			
138	391360.89	1288442.3	—	—			
139	391361.04	1288438.31	—	—			
140	391352.55	1288437.76	—	0.1			
141	391353.37	1288425.33	—	0.1			
142	391353.87	1288420.1	—	0.1			
143	391359.85	1288420.48	—	—			
144	391360.06	1288416.48	—	—			
145	391354.21	1288416.11	—	0.1			
146	391354.97	1288406.34	—	0.1			

(наименование должности)

М.П.

(подпись)_____
(инициалы, фамилия)

Федеральный информационный ресурс

(полное наименование органа кадастрового учета)

КВ.1

КАДАСТРОВАЯ ВЫПИСКА О ЗЕМЕЛЬНОМ УЧАСТКЕ

"21" декабря 2016г., № 99/2016/10860096

1	Кадастровый номер:	13:23:0911215:282	2	Лист № 1	3	Всего листов: 16
4	Номер кадастрового квартала:	13:23:0911215				
5	Предыдущие номера:	—	6	Дата внесения номера в государственный кадастр недвижимости: 14.03.2012		
7	—					
8	Кадастровые номера объектов капитального строительства: —					
9	Адрес (описание местоположения): установлено относительно ориентира, расположенного в границах участка. Почтовый адрес ориентира: Республика Мордовия, г. Саранск, ул. Фурманова					
10	Категория земель: Земли населённых пунктов					
11	Разрешенное использование: Для размещения улиц и дорог					
12	Площадь: 10961 +/- 37кв. м					
13	Кадастровая стоимость: 1 руб.					
14	Система координат: СК кадастрового округа					
Сведения о правах:						
15	Правообладатель	Вид права, номер и дата регистрации	Особые отметки	Документ	Адрес для связи с правообладателем	
	Городской округ Саранск	Собственность, № 13-13-01/185/2014-124 от 07.08.2014	—	—	Почтовый адрес и (или) адрес электронной почты, по которым осуществляется связь с правообладателем земельного участка, отсутствует	
16	Особые отметки: Посредством данного земельного участка обеспечен доступ к земельному участку (земельным участкам) с кадастровым номером (кадастровыми номерами) 13:23:0911215:923, 13:23:0911215:924, 13:23:0911223:705. Из земельного участка образованы земельные участки с кадастровыми номерами: 13:23:0911215:1831, 13:23:0911215:1832, сведения о которых носят временный характер.					
17	Характер сведений государственного кадастра недвижимости (статус записи о земельном участке): Сведения об объекте недвижимости имеют статус учтенные					
Дополнительные сведения:						
18	18.1	Сведения о природных объектах, расположенных в пределах земельного участка: —				
	18.2	Кадастровые номера участков, образованных из земельного участка: 13:23:0911215:1832, 13:23:0911215:1831				
19	Сведения о кадастровых инженерах: Сергейчева Людмила Павловна №13-11-52, ООО "Мордовское земпредприятие"					

(наименование должности)

М.П.

(подпись)

(инициалы, фамилия)

КВ.2

КАДАСТРОВАЯ ВЫПИСКА О ЗЕМЕЛЬНОМ УЧАСТКЕ

"21" декабря 2016г. № 99/2016/10860096

1	Кадастровый номер: 13:23:0911215:282	2	Лист № 2	3	Всего листов: 16
4	План (чертеж, схема) земельного участка:				
5	Масштаб: —				

(наименование должности)

М.П.

(подпись)

(инициалы, фамилия)

КВ.3

КАДАСТРОВАЯ ВЫПИСКА О ЗЕМЕЛЬНОМ УЧАСТКЕ

"21" декабря 2016г., № 99/2016/10860096

1	Кадастровый номер:	13:23:0911215:282	2	Лист № 3	3	Всего листов: 16
Сведения о частях земельного участка и обременениях:						
4	Номер п/п	Учетный номер части	Площадь (м ²)	Характеристика части		
	1	2	3	4		
	1	1	750	Ограничения прав на земельный участок, предусмотренные статьями 56, 56.1 Земельного кодекса Российской Федерации, 13.23.2.1723, Карта (план) № б/н		
	2	2	517	Ограничения прав на земельный участок, предусмотренные статьями 56, 56.1 Земельного кодекса Российской Федерации, 13.23.2.2226, Постановление Правительства Республики Мордовия № 369 от 18.06.2015		
	3	3	81	Ограничения прав на земельный участок, предусмотренные статьями 56, 56.1 Земельного кодекса Российской Федерации, 13.23.2.2235, Постановление Правительства Республики Мордовия № 369 от 18.06.2015		
4	4	77	Ограничения прав на земельный участок, предусмотренные статьями 56, 56.1 Земельного кодекса Российской Федерации, 13.23.2.2465, Постановление Правительства РМ № 605 от 30.10.2015			

(наименование должности)

М.П.

(подпись)_____
(инициалы, фамилия)

КВ.4

КАДАСТРОВАЯ ВЫПИСКА О ЗЕМЕЛЬНОМ УЧАСТКЕ

"21" декабря 2016г. № 99/2016/10860096

1	Кадастровый номер: 13:23:0911215:282	2	Лист № 4	3	Всего листов: 16
4	План (чертеж, схема) части земельного участка: Учетный номер части: 13:23:0911215:282/1				
5	Масштаб: —				

(наименование должности)

М.П.

(подпись)

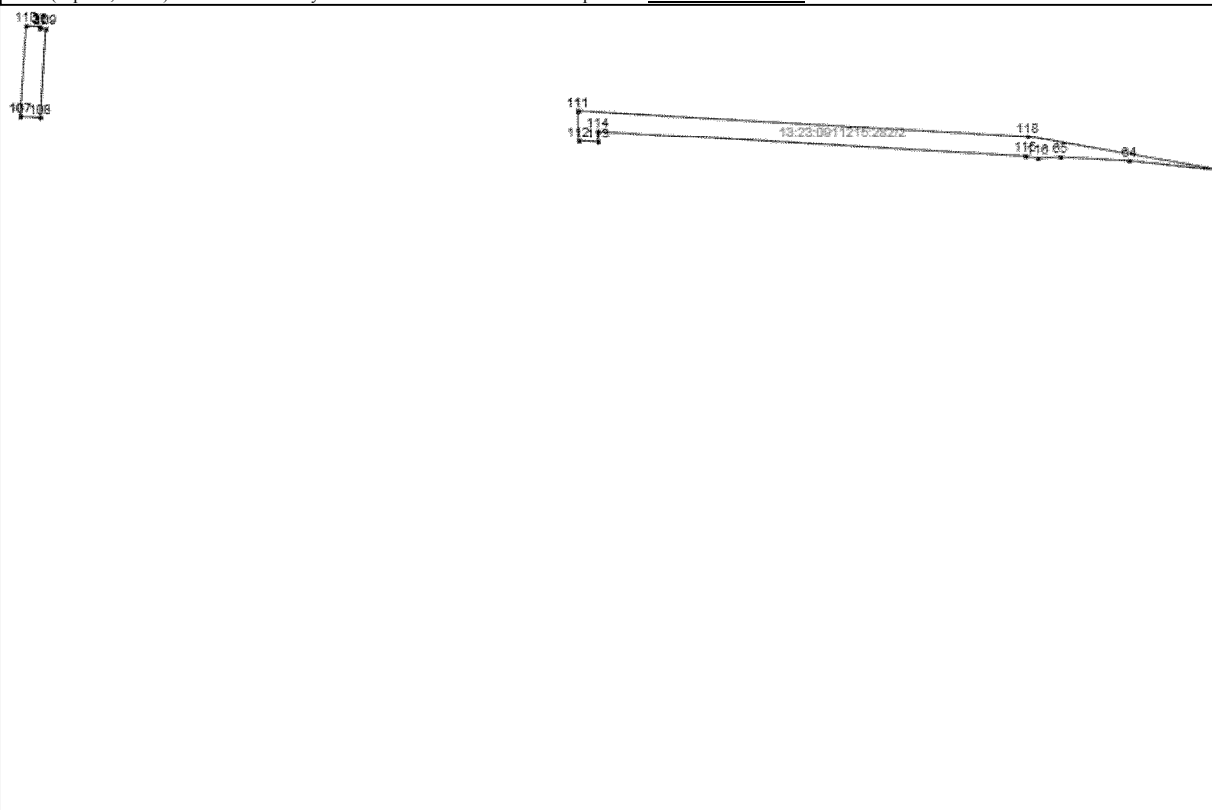
(инициалы, фамилия)

КВ.4

КАДАСТРОВАЯ ВЫПИСКА О ЗЕМЕЛЬНОМ УЧАСТКЕ

"21" декабря 2016г. № 99/2016/10860096

1	Кадастровый номер: 13:23:0911215:282	2	Лист № 5	3	Всего листов: 16
4	План (чертеж, схема) части земельного участка:		Учетный номер части: 13:23:0911215:282/2		



5	Масштаб: —
---	------------

(наименование должности)

М.П.


(подпись)

(инициалы, фамилия)

КВ.4

КАДАСТРОВАЯ ВЫПИСКА О ЗЕМЕЛЬНОМ УЧАСТКЕ

"21" декабря 2016г. № 99/2016/10860096

1	Кадастровый номер: 13:23:0911215:282	2	Лист № 6	3	Всего листов: 16
4	План (чертеж, схема) части земельного участка: Учетный номер части: 13:23:0911215:282/3				
					
5	Масштаб: —				

(наименование должности)

М.П.

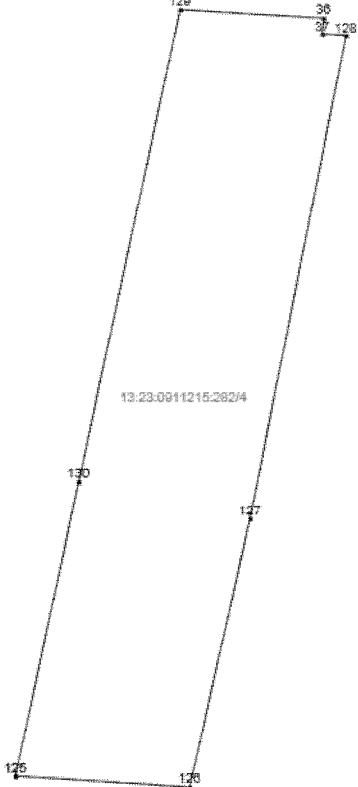
(подпись)

(инициалы, фамилия)

КВ.4

КАДАСТРОВАЯ ВЫПИСКА О ЗЕМЕЛЬНОМ УЧАСТКЕ

"21" декабря 2016г. № 99/2016/10860096

1	Кадастровый номер: 13:23:0911215:282	2	Лист № <u>7</u>	3	Всего листов: <u>16</u>
4	План (чертеж, схема) части земельного участка: Учетный номер части: 13:23:0911215:282/4				
5					

_____ (наименование должности)

М.П.

_____ (подпись)

_____ (инициалы, фамилия)

КВ.5

КАДАСТРОВАЯ ВЫПИСКА О ЗЕМЕЛЬНОМ УЧАСТКЕ

"21" декабря 2016г. № 99/2016/10860096

1	Кадастровый номер: 13:23:0911215:282				2	Лист № 8	3	Всего листов: 16
Описание местоположения границ земельного участка:								
Номер п/п	Номер точки	Номер точки	Дирекционный угол	Горизонтальное проложение (м)	Описание закрепления на местности	Кадастровые номера смежных участков	Особые отметки	
1	2	3	4	5	6	7	8	
1	1	2	—	—	—	—	—	
2	1	2	—	—	—	—	—	
3	1	2	—	—	—	—	—	
4	2	3	—	—	—	—	—	
5	2	3	—	—	—	—	—	
6	2	3	—	—	—	—	—	
7	3	4	—	—	—	—	—	
8	3	4	—	—	—	—	—	
9	3	4	—	—	—	—	—	
10	4	5	—	—	—	—	—	
11	4	5	—	—	—	—	—	
12	4	5	—	—	—	—	—	
13	5	6	—	—	—	—	—	
14	5	6	—	—	—	—	—	
15	5	6	—	—	—	—	—	
16	6	7	—	—	—	—	—	
17	6	7	—	—	—	—	—	
18	6	7	—	—	—	—	—	
19	7	8	—	—	—	—	—	
20	7	8	—	—	—	—	—	
21	7	8	—	—	—	—	—	
22	8	9	—	—	—	—	—	
23	8	9	—	—	—	—	—	
24	8	9	—	—	—	—	—	
25	9	10	—	—	—	—	—	
26	9	10	—	—	—	—	—	
27	9	10	—	—	—	—	—	
28	10	11	—	—	—	—	—	
29	10	11	—	—	—	—	—	
30	10	11	—	—	—	—	—	

(наименование должности)

М.П.

(подпись)

(инициалы, фамилия)

КВ.5

КАДАСТРОВАЯ ВЫПИСКА О ЗЕМЕЛЬНОМ УЧАСТКЕ

"21" декабря 2016г. № 99/2016/10860096

1	Кадастровый номер: 13:23:0911215:282				2	Лист № 9	3	Всего листов: 16
Описание местоположения границ земельного участка:								
Номер п/п	Номер точки	Номер точки	Дирекционный угол	Горизонтальное проложение (м)	Описание закрепления на местности	Кадастровые номера смежных участков	Особые отметки	
1	2	3	4	5	6	7	8	
31	11	12	—	—	—	—	—	
32	11	12	—	—	—	—	—	
33	11	12	—	—	—	—	—	
34	12	13	—	—	—	—	—	
35	12	13	—	—	—	—	—	
36	12	13	—	—	—	—	—	
37	13	14	—	—	—	—	—	
38	13	14	—	—	—	—	—	
39	13	14	—	—	—	—	—	
40	14	15	—	—	—	—	—	
41	14	15	—	—	—	—	—	
42	14	15	—	—	—	—	—	
43	15	16	—	—	—	—	—	
44	15	16	—	—	—	—	—	
45	15	16	—	—	—	—	—	
46	16	17	—	—	—	—	—	
47	16	17	—	—	—	—	—	
48	16	17	—	—	—	—	—	
49	17	1	—	—	—	—	—	
50	17	18	—	—	—	—	—	
51	17	18	—	—	—	—	—	
52	18	19	—	—	—	—	—	
53	18	19	—	—	—	—	—	
54	19	20	—	—	—	—	—	
55	19	20	—	—	—	—	—	
56	20	21	—	—	—	—	—	
57	20	21	—	—	—	—	—	
58	21	22	—	—	—	—	—	
59	21	22	—	—	—	—	—	
60	22	23	—	—	—	—	—	

(наименование должности)

М.П.

(подпись)

(инициалы, фамилия)

КВ.5

КАДАСТРОВАЯ ВЫПИСКА О ЗЕМЕЛЬНОМ УЧАСТКЕ

"21" декабря 2016г. № 99/2016/10860096

1	Кадастровый номер: 13:23:0911215:282				2	Лист № 10	3	Всего листов: 16
Описание местоположения границ земельного участка:								
Номер п/п	Номер точки	Номер точки	Дирекционный угол	Горизонтальное проложение (м)	Описание закрепления на местности	Кадастровые номера смежных участков	Особые отметки	
1	2	3	4	5	6	7	8	
61	22	23	—	—	—	—	—	
62	23	24	—	—	—	—	—	
63	23	24	—	—	—	—	—	
64	24	25	—	—	—	—	—	
65	24	25	—	—	—	—	—	
66	25	26	—	—	—	—	—	
67	25	26	—	—	—	—	—	
68	26	27	—	—	—	—	—	
69	26	27	—	—	—	—	—	
70	27	28	—	—	—	—	—	
71	27	28	—	—	—	—	—	
72	28	29	—	—	—	—	—	
73	28	29	—	—	—	—	—	
74	29	30	—	—	—	—	—	
75	29	30	—	—	—	—	—	
76	30	31	—	—	—	—	—	
77	30	31	—	—	—	—	—	
78	31	32	—	—	—	—	—	
79	31	32	—	—	—	—	—	
80	32	33	—	—	—	—	—	
81	32	33	—	—	—	—	—	
82	33	34	—	—	—	—	—	
83	33	34	—	—	—	—	—	
84	34	35	—	—	—	—	—	
85	34	1	—	—	—	—	—	
86	35	36	—	—	—	—	—	
87	36	37	—	—	—	—	—	
88	37	38	—	—	—	—	—	
89	38	39	—	—	—	—	—	
90	39	40	—	—	—	—	—	

(наименование должности)

М.П.

(подпись)

(инициалы, фамилия)

КВ.5

КАДАСТРОВАЯ ВЫПИСКА О ЗЕМЕЛЬНОМ УЧАСТКЕ

"21" декабря 2016г. № 99/2016/10860096

1	Кадастровый номер: 13:23:0911215:282				2	Лист № 11	3	Всего листов: 16
Описание местоположения границ земельного участка:								
	Номер п/п	Номер точки	Номер точки	Дирекционный угол	Горизонтальное проложение (м)	Описание закрепления на местности	Кадастровые номера смежных участков	Особые отметки
	1	2	3	4	5	6	7	8
4	91	40	41	—	—	—	—	—
	92	41	42	—	—	—	—	—
	93	42	43	—	—	—	—	—
	94	43	44	—	—	—	—	—
	95	44	45	—	—	—	—	—
	96	45	46	—	—	—	—	—
	97	46	47	—	—	—	—	—
	98	47	48	—	—	—	—	—
	99	48	49	—	—	—	—	—
	100	49	50	—	—	—	—	—
	101	50	51	—	—	—	—	—
102	51	52	—	—	—	—	—	
103	52	53	—	—	—	—	—	
104	53	54	—	—	—	—	—	
105	54	55	—	—	—	—	—	
106	55	56	—	—	—	—	—	
107	56	57	—	—	—	—	—	
108	57	58	—	—	—	—	—	
109	58	59	—	—	—	—	—	
110	59	60	—	—	—	—	—	
111	60	1	—	—	—	—	—	

(наименование должности)

М.П.

(подпись)

(инициалы, фамилия)

КВ.6

КАДАСТРОВАЯ ВЫПИСКА О ЗЕМЕЛЬНОМ УЧАСТКЕ

"21" декабря 2016г. № 99/2016/10860096

1	Кадастровый номер:	13:23:0911215:282		2	Лист № 12	3	Всего листов: 16
Описание поворотных точек границ земельного участка							
Номер точки	Координаты		Описание закрепления на местности	Особые отметки (точность определения)			
	X	Y					
1	2	3	4	5			
1	391183.37	1287975.02	—	0.1			
2	391183.39	1287986.88	—	0.1			
3	391187.54	1287986.55	—	0.1			
4	391188.27	1287986.13	—	0.1			
5	391188.06	1287990.07	—	0.1			
6	391187.48	1287990.05	—	0.1			
7	391187.05	1288003.33	—	0.1			
8	391187.06	1288003.41	—	0.1			
9	391185.98	1288023.77	—	0.1			
10	391185.55	1288028.61	—	0.1			
11	391184.31	1288050.31	—	0.1			
12	391181.94	1288073.74	—	0.1			
13	391178.99	1288074.83	—	0.1			
14	391178.18	1288083.9	—	0.1			
15	391182.28	1288083.96	—	0.1			
16	391182.27	1288084.15	—	0.1			
17	391181.71	1288095.54	—	0.1			
18	391178.74	1288133.98	—	0.1			
19	391176.71	1288172.02	—	0.1			
20	391175.6	1288187.57	—	0.1			
21	391174.34	1288187.47	—	0.1			
22	391171.73	1288224.51	—	0.1			
23	391169.7	1288260.84	—	0.1			
24	391170.84	1288260.91	—	0.1			
25	391169.08	1288294.47	—	0.1			
26	391168.15	1288294.37	—	0.1			
27	391167.91	1288303.2	—	0.1			
28	391167.86	1288304.75	—	0.1			
29	391166.52	1288304.76	—	0.1			
30	391165.85	1288318.43	—	0.1			

(наименование должности)

М.П.

(подпись)

(инициалы, фамилия)

КВ.6

КАДАСТРОВАЯ ВЫПИСКА О ЗЕМЕЛЬНОМ УЧАСТКЕ

"21" декабря 2016г. № 99/2016/10860096

1	Кадастровый номер:	13:23:0911215:282		2	Лист № 13	3	Всего листов: 16
Описание поворотных точек границ земельного участка							
Номер точки	Координаты		Описание закрепления на местности	Особые отметки (точность определения)			
	X	Y					
1	2	3	4	5			
31	391167.2	1288318.51	—	0.1			
32	391162.02	1288406.64	—	0.1			
33	391162.81	1288406.66	—	0.1			
34	391162.47	1288412.7	—	0.1			
35	391161.64	1288412.57	—	0.1			
36	391160	1288440.34	—	0.1			
37	391159.6	1288440.31	—	0.1			
38	391157.36	1288478.84	—	0.1			
39	391157.73	1288478.87	—	0.1			
40	391155.9	1288509.91	—	0.1			
41	391155.65	1288509.92	—	0.1			
42	391154.06	1288509.46	—	0.1			
43	391151.47	1288508.22	—	0.1			
44	391150.98	1288518.35	—	0.1			
45	391153.41	1288518.17	—	0.1			
46	391155.1	1288518.08	—	—			
47	391154.72	1288524.17	—	—			
48	391153.55	1288524.1	—	0.1			
49	391152.09	1288547.85	—	0.1			
50	391150.35	1288577.06	—	0.1			
51	391150.12	1288580.62	—	0.1			
52	391149.25	1288596.25	—	0.1			
53	391149.14	1288598.25	—	0.1			
54	391148.95	1288601.78	—	0.1			
55	391147.04	1288634.38	—	0.1			
56	391146.93	1288636.37	—	0.1			
57	391146.67	1288640.82	—	0.1			
58	391146.34	1288645.95	—	0.1			
59	391146.07	1288649.94	—	0.1			
60	391144.85	1288668.64	—	0.1			

(наименование должности)

М.П.

(подпись)

(инициалы, фамилия)

КВ.6

КАДАСТРОВАЯ ВЫПИСКА О ЗЕМЕЛЬНОМ УЧАСТКЕ

"21" декабря 2016г. № 99/2016/10860096

1	Кадастровый номер:	13:23:0911215:282		2	Лист № 14	3	Всего листов: 16
Описание поворотных точек границ земельного участка							
Номер точки	Координаты		Описание закрепления на местности	Особые отметки (точность определения)			
	X	Y					
1	2	3	4	5			
61	391141.24	1288743.03	—	0.1			
62	391124.76	1288742.31	—	0.1			
63	391125.06	1288735.38	—	0.1			
64	391132.65	1288662.2	—	0.1			
65	391133.38	1288648.17	—	0.1			
66	391132.93	1288640.22	—	0.1			
67	391137.49	1288528.71	—	0.1			
68	391139.51	1288473.29	—	0.1			
69	391144.16	1288394.12	—	0.1			
70	391142.77	1288394.07	—	0.1			
71	391143.57	1288374.51	—	0.1			
72	391145.23	1288374.57	—	0.1			
73	391146.17	1288358.79	—	0.1			
74	391146.22	1288358	—	0.1			
75	391148.55	1288318.88	—	0.1			
76	391152.36	1288230.18	—	0.1			
77	391161.51	1288230.78	—	0.1			
78	391164.1	1288190.86	—	0.1			
79	391163.57	1288190.55	—	0.1			
80	391163.57	1288189.07	—	0.1			
81	391163.65	1288165.88	—	0.1			
82	391166.38	1288161.65	—	0.1			
83	391168.8	1288144	—	0.1			
84	391167.52	1288142.16	—	0.1			
85	391167.97	1288133.2	—	0.1			
86	391170.6	1288133.92	—	0.1			
87	391175.53	1288051.85	—	0.1			
88	391173.29	1288050.45	—	0.1			
89	391173.54	1288043.51	—	0.1			
90	391176.42	1288042.89	—	0.1			

(наименование должности)

М.П.

(подпись)

(инициалы, фамилия)

КВ.6

КАДАСТРОВАЯ ВЫПИСКА О ЗЕМЕЛЬНОМ УЧАСТКЕ

"21" декабря 2016г. № 99/2016/10860096

1	Кадастровый номер:	13:23:0911215:282		2	Лист № 15	3	Всего листов: 16
Описание поворотных точек границ земельного участка							
Номер точки	Координаты		Описание закрепления на местности	Особые отметки (точность определения)			
	X	Y					
1	2	3	4	5			
91	391177.16	1288032.61	—	0.1			
92	391173.79	1288029.1	—	0.1			
93	391173.91	1288024.51	—	0.1			
94	391177.7	1288023.69	—	0.1			
95	391179.43	1287974.84	—	0.1			
96	391187.87	1287986.36	—	—			
97	391188.26	1287986.37	—	—			
98	391183.38	1287982.23	—	—			
99	391171.14	1288183.64	—	0.1			
100	391175.13	1288183.88	—	0.1			
101	391181.23	1288083.94	—	—			
102	391181.85	1288073.77	—	—			
103	391181.92	1288072.68	—	0.1			
104	391182.47	1288068.54	—	—			
105	391181.88	1288068.49	—	0.1			
106	391187.05	1287986.59	—	—			
107	391141.68	1288436.4	—	—			
108	391141.44	1288440.41	—	—			
109	391159.53	1288441.54	—	—			
110	391160.16	1288437.55	—	—			
111	391142.77	1288549.93	—	0.1			
112	391136.62	1288550.04	—	—			
113	391136.45	1288554.06	—	—			
114	391138.54	1288554.02	—	0.1			
115	391133.55	1288641.09	—	0.1			
116	391133.12	1288643.6	—	—			
117	391130.57	1288682.26	—	—			
118	391137.52	1288641.56	—	0.1			
119	391144.07	1288374.53	—	—			
120	391142.89	1288394.07	—	—			

(наименование должности)

М.П.

(подпись)

(инициалы, фамилия)

КВ.6

КАДАСТРОВАЯ ВЫПИСКА О ЗЕМЕЛЬНОМ УЧАСТКЕ

"21" декабря 2016г. № 99/2016/10860096

1	Кадастровый номер:	13:23:0911215:282		2	Лист № 16	3	Всего листов: 16
Описание поворотных точек границ земельного участка							
Номер точки	Координаты		Описание закрепления на местности	Особые отметки (точность определения)			
	X	Y					
1	2	3	4	5			
121	391165.43	1288348.55	—	—			
122	391165.67	1288344.53	—	—			
123	391146.93	1288346.07	—	—			
124	391146.69	1288350.11	—	—			
125	391141.88	1288432.99	—	—			
126	391141.63	1288437.15	—	—			
127	391148.04	1288438.59	—	0.1			
128	391159.57	1288440.88	—	—			
129	391160.2	1288436.92	—	—			
130	391148.92	1288434.5	—	0.1			
131	391173.67	1288197.02	—	0.1			
132	391173.23	1288203.2	—	0.1			
133	391169.48	1288206.07	—	0.1			
134	391163.55	1288205.98	—	0.1			
135	391163.22	1288204.48	—	0.1			
136	391168.16	1288148.7	—	0.1			
137	391174.18	1288149.75	—	0.1			
138	391177.64	1288154.58	—	0.1			
139	391177.44	1288158.36	—	0.1			
140	391155.05	1288518.08	—	0.1			
141	391154.67	1288524.17	—	0.1			

(наименование должности)

М.П.

(подпись)

(инициалы, фамилия)

Федеральный информационный ресурс

(полное наименование органа кадастрового учета)

КВ.1

КАДАСТРОВАЯ ВЫПИСКА О ЗЕМЕЛЬНОМ УЧАСТКЕ

"21" декабря 2016г., № 99/2016/10860082

1	Кадастровый номер:	13:23:0911215:106	2	Лист № 1	3	Всего листов: 4
4	Номер кадастрового квартала:	13:23:0911215				
5	Предыдущие номера:	—	6	Дата внесения номера в государственный кадастр недвижимости: 29.07.2004		
7	—					
8	Кадастровые номера объектов капитального строительства: 13:23:0911215:1512					
9	Адрес (описание местоположения): Республика Мордовия, г. Саранск, ул. Свердлова, дом 5					
10	Категория земель: Земли населённых пунктов					
11	Разрешенное использование: Для размещения домов многоэтажной жилой застройки					
12	Площадь: 532 +/- 8 кв. м					
13	Кадастровая стоимость: 731537.24 руб.					
14	Система координат: СК кадастрового округа					
15	Сведения о правах: Сведения о регистрации прав отсутствуют					
16	Особые отметки: —					
17	Характер сведений государственного кадастра недвижимости (статус записи о земельном участке): Сведения об объекте недвижимости имеют статус ранее учтенные					
18	Дополнительные сведения:					
	18.1	Сведения о природных объектах, расположенных в пределах земельного участка: —				
	18.2	Кадастровые номера участков, образованных из земельного участка: —				
19	Сведения о кадастровых инженерах: Эрфурт Сергей Владимирович №13-12-115					

(наименование должности)

М.П.

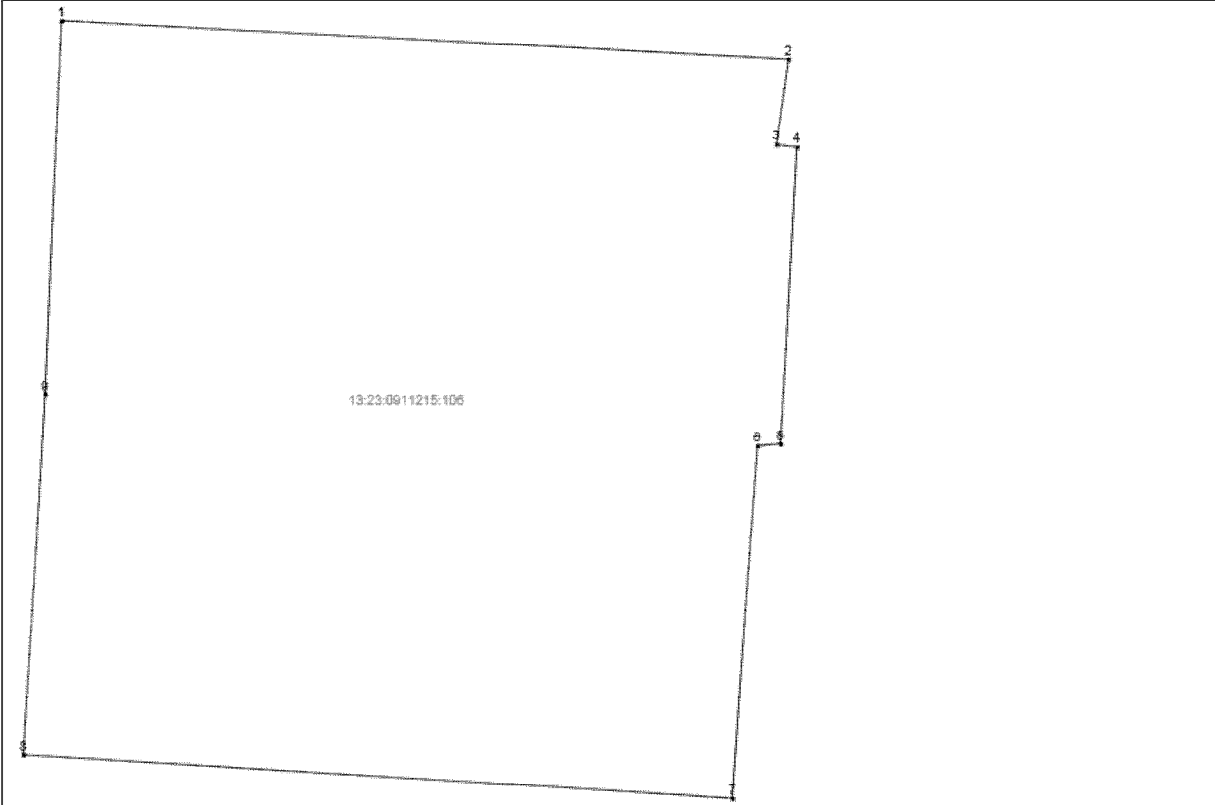
(подпись)

(инициалы, фамилия)

КВ.2

КАДАСТРОВАЯ ВЫПИСКА О ЗЕМЕЛЬНОМ УЧАСТКЕ

"21" декабря 2016г. № 99/2016/10860082

1	Кадастровый номер: 13:23:0911215:106	2	Лист № 2	3	Всего листов: 4
4	План (чертеж, схема) земельного участка:				
					
5	Масштаб: —				

(наименование должности)

М.П.

(подпись)

(инициалы, фамилия)

КВ.5

КАДАСТРОВАЯ ВЫПИСКА О ЗЕМЕЛЬНОМ УЧАСТКЕ

"21" декабря 2016г. № 99/2016/10860082

1	Кадастровый номер: 13:23:0911215:106				2	Лист № 3	3	Всего листов: 4
Описание местоположения границ земельного участка:								
4	Номер п/п	Номер точки	Номер точки	Дирекционный угол	Горизонтальное проложение (м)	Описание закрепления на местности	Кадастровые номера смежных участков	Особые отметки
	1	2	3	4	5	6	7	8
	1	1	2	—	—	по меже	—	—
	2	2	3	—	—	по меже	—	—
	3	3	4	—	—	по меже	—	—
	4	4	5	—	—	по меже	—	—
	5	5	6	—	—	по меже	—	—
	6	6	7	—	—	по меже	—	—
	7	7	8	—	—	по меже	—	—
	8	8	9	—	—	по меже	—	—
9	9	1	—	—	по меже	—	—	

(наименование должности)

М.П.

(подпись)

(инициалы, фамилия)

КВ.6

КАДАСТРОВАЯ ВЫПИСКА О ЗЕМЕЛЬНОМ УЧАСТКЕ

"21" декабря 2016г. № 99/2016/10860082

1	Кадастровый номер:	13:23:0911215:106		2	Лист № 4	3	Всего листов: 4
Описание поворотных точек границ земельного участка							
4	Номер точки	Координаты		Описание закрепления на местности	Особые отметки (точность определения)		
		X	Y				
	1	2	3	4	5		
	1	391300.73	1288495.22	Закрепление отсутствует	0.1		
	2	391299.51	1288518.14	Закрепление отсутствует	0.1		
	3	391296.82	1288517.77	Закрепление отсутствует	0.1		
	4	391296.74	1288518.41	Закрепление отсутствует	0.1		
	5	391287.37	1288517.89	Закрепление отсутствует	0.1		
	6	391287.32	1288517.16	Закрепление отсутствует	0.1		
	7	391276.2	1288516.37	Закрепление отсутствует	0.1		
8	391277.56	1288494.02	Закрепление отсутствует	0.1			
9	391288.92	1288494.7	Закрепление отсутствует	0.1			

(наименование должности)

М.П.

(подпись)_____
(инициалы, фамилия)

Федеральный информационный ресурс

(полное наименование органа кадастрового учета)

КВ.1

КАДАСТРОВАЯ ВЫПИСКА О ЗЕМЕЛЬНОМ УЧАСТКЕ

"21" декабря 2016г., № 99/2016/10860089

1	Кадастровый номер:	13:23:0911215:104	2	Лист № 1	3	Всего листов: 3
4	Номер кадастрового квартала:	13:23:0911215				
5	Предыдущие номера:	—	6	Дата внесения номера в государственный кадастр недвижимости: 29.07.2004		
7	—					
8	Кадастровые номера объектов капитального строительства: 13:23:0911215:1552, 13:23:0911215:1551					
9	Адрес (описание местоположения): установлено относительно ориентира, расположенного в границах участка. Почтовый адрес ориентира: Республика Мордовия, г. Саранск, ул. Свердлова, дом 6					
10	Категория земель: Земли населённых пунктов					
11	Разрешенное использование: Для размещения многоквартирного дома					
12	Площадь: 702 +/- 9 кв. м					
13	Кадастровая стоимость: 399220.38 руб.					
14	Система координат: СК кадастрового округа					
Сведения о правах:						
	Правообладатель	Вид права, номер и дата регистрации	Особые отметки	Документ	Адрес для связи с правообладателем	
15	Городской округ Саранск	Общая долевая собственность, № 13-13/001-13/001/053/2016-3012/2 от 25.08.2016	Размер доли: доля в праве общей долевой собственности пропорциональна размеру общей площади квартиры по адресу: Республика Мордовия, г. Саранск, ул. Свердлова, д.6, общая площадь 48,9 кв.м, этаж 1	—	Почтовый адрес и (или) адрес электронной почты, по которым осуществляется связь с правообладателем земельного участка, отсутствует	
	Собственники помещений многоквартирного дома	Общая долевая собственность от 04.10.2011	Размер доли: доля в праве пропорциональна размеру общей площади помещения	Федеральный закон №п. 1 ст. 36 Жилищного кодекса РФ	Почтовый адрес и (или) адрес электронной почты, по которым осуществляется связь с правообладателем земельного участка, отсутствует	
	Кондратьев Федор Федорович	Общая долевая собственность, № 13-13/001-13/001/118/2015-6907/1 от 05.10.2015	Размер доли: доля в праве общей долевой собственности пропорциональна размеру общей площади квартиры по адресу: Республика Мордовия, г. Саранск, ул. Свердлова, д.6, общая площадь 48,9 кв.м, этаж 1	—	Почтовый адрес и (или) адрес электронной почты, по которым осуществляется связь с правообладателем земельного участка, отсутствует	
16	Особые отметки: —					
17	Характер сведений государственного кадастра недвижимости (статус записи о земельном участке): Сведения об объекте недвижимости имеют статус ранее учтенные					
Дополнительные сведения:						
18	18.1	Сведения о природных объектах, расположенных в пределах земельного участка: —				
	18.2	Кадастровые номера участков, образованных из земельного участка: —				
19	Сведения о кадастровых инженерах: Тумаева Ольга Михайловна №21-11-6, ООО "Гипрозем"					

(наименование должности)

М.П.

(подпись)

(инициалы, фамилия)

КВ.6

КАДАСТРОВАЯ ВЫПИСКА О ЗЕМЕЛЬНОМ УЧАСТКЕ

"21" декабря 2016г. № 99/2016/10860089

1	Кадастровый номер:	13:23:0911215:104	2	Лист № 3	3	Всего листов: 3
Описание поворотных точек границ земельного участка						
4	Номер точки	Координаты		Описание закрепления на местности	Особые отметки (точность определения)	
		X	Y			
	1	2	3	4	5	
	1	391322.55	1288534.05	—	—	
	2	391319.75	1288553.94	—	—	
	3	391307.23	1288554.79	—	—	
	4	391304.57	1288554.96	—	—	
	5	391300.34	1288557.58	—	—	
	6	391300.35	1288558.47	—	—	
	7	391287.09	1288558.55	—	—	
	8	391287.06	1288555.49	—	—	
	9	391289.13	1288555.56	—	—	
	10	391289.64	1288536.85	—	—	
11	391296.97	1288537.24	—	—		
12	391297.19	1288532.56	—	—		

(наименование должности)

М.П.

(подпись)

(инициалы, фамилия)

Федеральный информационный ресурс

(полное наименование органа кадастрового учета)

КВ.1

КАДАСТРОВАЯ ВЫПИСКА О ЗЕМЕЛЬНОМ УЧАСТКЕ

"21" декабря 2016г., № 99/2016/10860090

1	Кадастровый номер: 13:23:0911215:258	2	Лист № 1	3	Всего листов: 7
4	Номер кадастрового квартала: 13:23:0911215				
5	Предыдущие номера: —	6	Дата внесения номера в государственный кадастр недвижимости: 17.06.2011		
7	—				
8	Кадастровые номера объектов капитального строительства: —				
9	Адрес (описание местоположения): Республика Мордовия, г. Саранск, ул. Котовского, дом 40				
10	Категория земель: Земли населённых пунктов				
11	Разрешенное использование: Для размещения дома многоэтажной жилой застройки				
12	Площадь: 600 +/- 9кв. м				
13	Кадастровая стоимость: 341214 руб.				
14	Система координат: СК кадастрового округа				
15	Сведения о правах: Сведения о регистрации прав отсутствуют				
16	Особые отметки: —				
17	Характер сведений государственного кадастра недвижимости (статус записи о земельном участке): Сведения об объекте недвижимости имеют статус учтенные				
18	Дополнительные сведения:				
	18.1	Сведения о природных объектах, расположенных в пределах земельного участка: —			
	18.2	Кадастровые номера участков, образованных из земельного участка: —			
19	Сведения о кадастровых инженерах: Крючкова Екатерина Александровна №47-10-0069, СЗФ ФГУП "Госземкадастръемка" - ВИСХАГИ				

(наименование должности)

М.П.

(подпись)

(инициалы, фамилия)

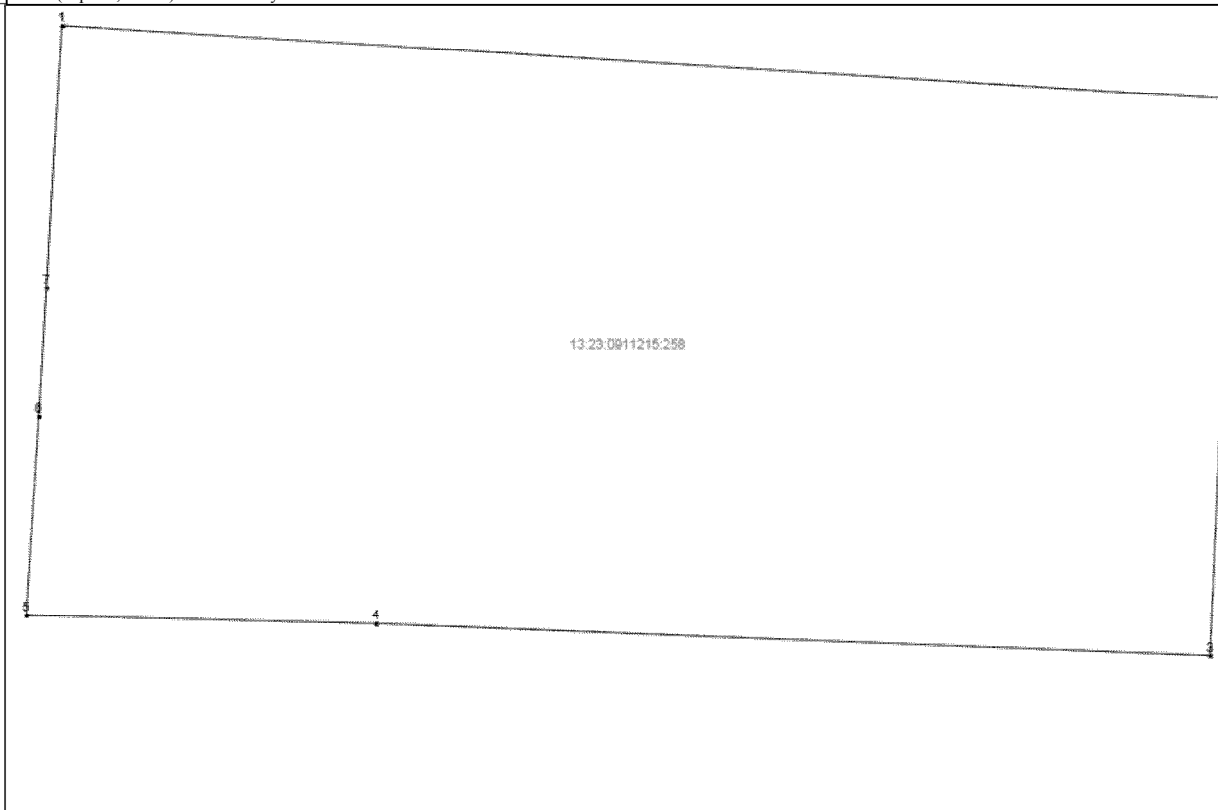
КВ.2

КАДАСТРОВАЯ ВЫПИСКА О ЗЕМЕЛЬНОМ УЧАСТКЕ

"21" декабря 2016г. № 99/2016/10860090

1	Кадастровый номер: 13:23:0911215:258	2	Лист № 2	3	Всего листов: 7
---	--------------------------------------	---	----------	---	-----------------

4 План (чертеж, схема) земельного участка:



5 Масштаб: —

(наименование должности)

М.П.

(подпись)

(инициалы, фамилия)

КВ.3

КАДАСТРОВАЯ ВЫПИСКА О ЗЕМЕЛЬНОМ УЧАСТКЕ

"21" декабря 2016г., № 99/2016/10860090

1	Кадастровый номер:	13:23:0911215:258	2	Лист № 3	3	Всего листов: 7
Сведения о частях земельного участка и обременениях:						
4	Номер п/п	Учетный номер части	Площадь (м ²)	Характеристика части		
	1	2	3	4		
	1	1	175	Временные. Дата истечения срока действия временного характера - 18.06.2016		
	2	2	15	Временные. Дата истечения срока действия временного характера - 18.06.2016		
3	3	15	Временные. Дата истечения срока действия временного характера - 18.06.2016			

(наименование должности)

М.П.


(подпись)_____
(инициалы, фамилия)

КВ.4

КАДАСТРОВАЯ ВЫПИСКА О ЗЕМЕЛЬНОМ УЧАСТКЕ

"21" декабря 2016г. № 99/2016/10860090

1	Кадастровый номер: 13:23:0911215:258	2	Лист № 4	3	Всего листов: 7
4	План (чертеж, схема) части земельного участка:		Учетный номер части: 13:23:0911215:258/1		



5	Масштаб: —
---	------------

_____ М.П. _____ (инициалы, фамилия)

(наименование должности)


(подпись)

(инициалы, фамилия)

КВ.4

КАДАСТРОВАЯ ВЫПИСКА О ЗЕМЕЛЬНОМ УЧАСТКЕ

"21" декабря 2016г. № 99/2016/10860090

1	Кадастровый номер: 13:23:0911215:258	2	Лист № 5	3	Всего листов: 7
4	План (чертеж, схема) части земельного участка: Учетный номер части: 13:23:0911215:258/2				
					
5	Масштаб: —				

(наименование должности)

М.П.

(подпись)


(инициалы, фамилия)

КВ.4

КАДАСТРОВАЯ ВЫПИСКА О ЗЕМЕЛЬНОМ УЧАСТКЕ

"21" декабря 2016г. № 99/2016/10860090

1	Кадастровый номер: 13:23:0911215:258	2	Лист № 6	3	Всего листов: 7
4	План (чертеж, схема) части земельного участка:		Учетный номер части: 13:23:0911215:258/3		



5	Масштаб: —
---	------------

(наименование должности)

М.П.

(подпись)

(инициалы, фамилия)

КВ.6

КАДАСТРОВАЯ ВЫПИСКА О ЗЕМЕЛЬНОМ УЧАСТКЕ

"21" декабря 2016г. № 99/2016/10860090

1	Кадастровый номер:	13:23:0911215:258		2	Лист № 7	3	Всего листов: 7
Описание поворотных точек границ земельного участка							
4	Номер точки	Координаты		Описание закрепления на местности	Особые отметки (точность определения)		
		X	Y				
	1	2	3	4	5		
	1	391242.37	1288476.05	---	---		
	2	391240.19	1288510.97	---	---		
	3	391223.6	1288510.28	---	---		
	4	391224.53	1288485.41	---	---		
	5	391224.78	1288474.99	---	---		
	6	391230.7	1288475.35	---	---		
	7	391234.55	1288475.58	---	---		
	8	391238.37	1288492.96	---	---		
	9	391237.48	1288509.92	---	---		
	10	391227.16	1288509.37	---	---		
	11	391228.05	1288492.42	---	---		
	12	391238.81	1288478.97	---	---		
	13	391238.71	1288483.05	---	---		
	14	391234.94	1288482.95	---	---		
15	391235.04	1288478.87	---	---			
16	391234.23	1288479.47	---	---			
17	391230.39	1288479.16	---	---			

(наименование должности)

М.П.

(подпись)

(инициалы, фамилия)

Федеральный информационный ресурс

(полное наименование органа кадастрового учета)

КВ.1

КАДАСТРОВАЯ ВЫПИСКА О ЗЕМЕЛЬНОМ УЧАСТКЕ

"21" декабря 2016г. № 99/2016/10860079

1	Кадастровый номер: 13:23:0911215:1832	2	Лист № 1	3	Всего листов: 22
4	Номер кадастрового квартала: 13:23:0911215				
5	Предыдущие номера: 13:23:0911215:282	6	Дата внесения номера в государственный кадастр недвижимости: 27.04.2016		
7	Многоконтурный земельный участок				
8	Кадастровые номера объектов капитального строительства: 13:23:0000000:2801, 13:23:0000000:3052, 13:23:0000000:3057, 13:23:0000000:2917, 13:23:0000000:3084, 13:23:0000000:3087, 13:23:0911215:1461, 13:23:0000000:2802, 13:23:0000000:2946, 13:23:0000000:2920, 13:23:0000000:2919				
9	Адрес (описание местоположения): Республика Мордовия, г. Саранск				
10	Категория земель: Земли населённых пунктов				
11	Разрешенное использование: Для размещения улиц и дорог				
12	Площадь: 10335 +/- 46кв. м				
13	Кадастровая стоимость: 1 руб.				
14	Система координат: СК кадастрового округа				
15	Сведения о правах: Сведения о регистрации прав отсутствуют				
16	Особые отметки: Граница земельного участка состоит из 2 контуров. Список учетных номеров контуров границы земельного участка приведен на листе № 2.				
17	Характер сведений государственного кадастра недвижимости (статус записи о земельном участке): Сведения об объекте недвижимости имеют статус временные. Дата истечения срока действия временного характера - 28.04.2021				
	Дополнительные сведения:				
18	18.1	Сведения о природных объектах, расположенных в пределах земельного участка: —			
	18.2	Кадастровые номера участков, образованных из земельного участка: —			
19	Сведения о кадастровых инженерах: Зазулина Ксения Федоровна №13-15-199, МП "Кадастр"				

(наименование должности)

М.П.

(подпись)

(инициалы, фамилия)

КВ.1

КАДАСТРОВАЯ ВЫПИСКА О ЗЕМЕЛЬНОМ УЧАСТКЕ

"21" декабря 2016г. № 99/2016/10860079

1	Кадастровый номер: 13:23:0911215:1832	2	Лист № 2	3	Всего листов: 22
16	Состав земельного участка				
	№ п/п.	Учетный (Кадастровый) номер	Площадь(м ²)	Особые отметки	
	1	2	3	4	
	1	1	8864	—	
2	2	1471	—		

(наименование должности)

М.П.

(подпись)_____
(инициалы, фамилия)

КВ.2

КАДАСТРОВАЯ ВЫПИСКА О ЗЕМЕЛЬНОМ УЧАСТКЕ

"21" декабря 2016г. № 99/2016/10860079

1	Кадастровый номер: 13:23:0911215:1832	2	Лист № 3	3	Всего листов: 22
4	План (чертеж, схема) земельного участка:				
5	Масштаб: —				

_____ (наименование должности)

М.П.

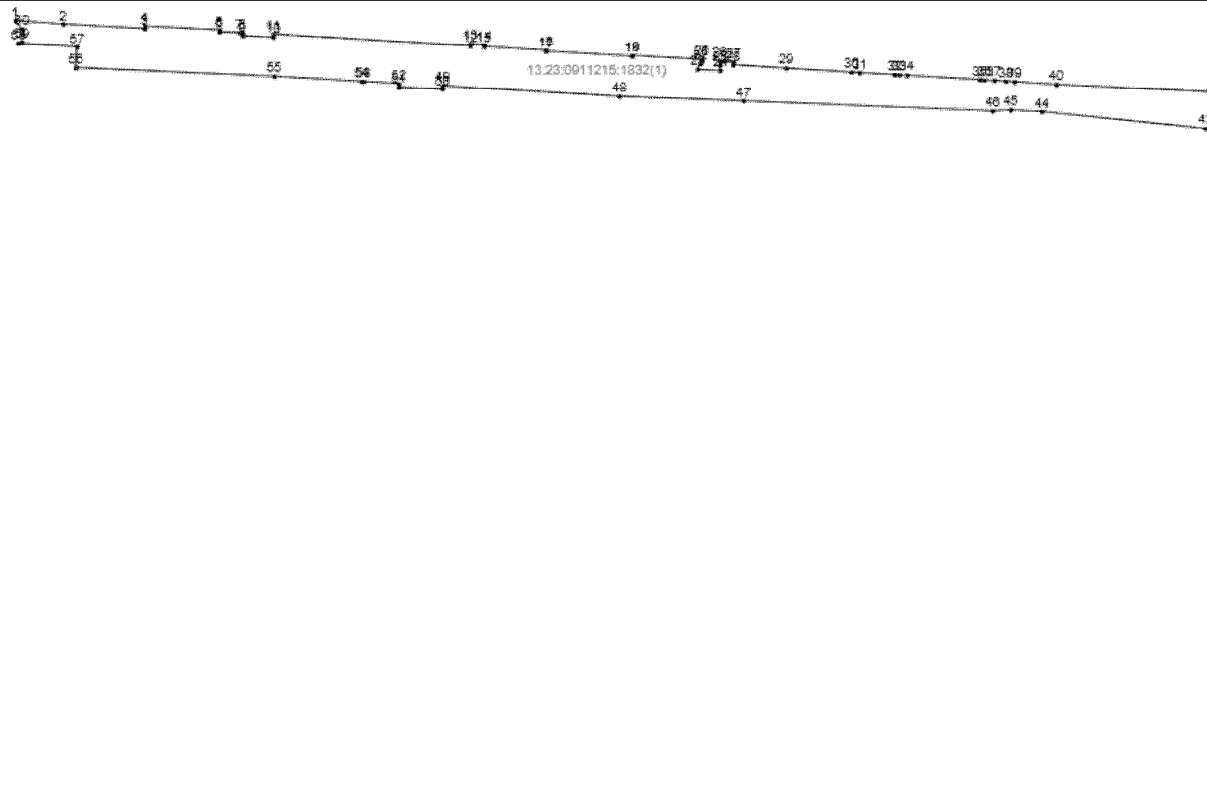
_____ (подпись)

_____ (инициалы, фамилия)

КВ.2

КАДАСТРОВАЯ ВЫПИСКА О ЗЕМЕЛЬНОМ УЧАСТКЕ

"21" декабря 2016г. № 99/2016/10860079

1	Кадастровый номер: 13:23:0911215:1832	2	Лист № 4	3	Всего листов: 22
4	План (чертеж, схема) земельного участка: 				
5	Масштаб: —				

(наименование должности)

М.П.

(подпись)

(инициалы, фамилия)

КВ.2

КАДАСТРОВАЯ ВЫПИСКА О ЗЕМЕЛЬНОМ УЧАСТКЕ

"21" декабря 2016г. № 99/2016/10860079

1	Кадастровый номер: 13:23:0911215:1832	2	Лист № 5	3	Всего листов: 22
4	План (чертеж, схема) земельного участка:				
5	Масштаб: —				

(наименование должности)

М.П.

(подпись)

(инициалы, фамилия)

КВ.3

КАДАСТРОВАЯ ВЫПИСКА О ЗЕМЕЛЬНОМ УЧАСТКЕ

"21" декабря 2016г., № 99/2016/10860079

1	Кадастровый номер:	13:23:0911215:1832	2	Лист № 6	3	Всего листов: 22
Сведения о частях земельного участка и обременениях:						
	Номер п/п	Учетный номер части	Площадь (м ²)	Характеристика части		
	1	2	3	4		
4	1	1	625	Ограничения прав на земельный участок, предусмотренные статьями 56, 56.1 Земельного кодекса Российской Федерации, 13.23.2.1723, Карта (план) № б/н		
	2	2	517	Ограничения прав на земельный участок, предусмотренные статьями 56, 56.1 Земельного кодекса Российской Федерации, 13.23.2.2226, Постановление Правительства Республики Мордовия № 369 от 18.06.2015		
	3	3	81	Ограничения прав на земельный участок, предусмотренные статьями 56, 56.1 Земельного кодекса Российской Федерации, 13.23.2.2235, Постановление Правительства Республики Мордовия № 369 от 18.06.2015		
	4	4	1346	Ограничения прав на земельный участок, предусмотренные статьями 56, 56.1 Земельного кодекса Российской Федерации, 13.23.2.1675, Карта (план) № б/н		
	5	5	410	Ограничения прав на земельный участок, предусмотренные статьями 56, 56.1 Земельного кодекса Российской Федерации, 13.23.2.555, "О некоторых вопросах установления охранных зон объектов электросетевого хозяйства" № 736 от 26.08.2013		
	6	6	77	Ограничения прав на земельный участок, предусмотренные статьями 56, 56.1 Земельного кодекса Российской Федерации, 13.23.2.2465, Постановление Правительства РМ № 605 от 30.10.2015		

(наименование должности)

М.П.

(подпись)

(инициалы, фамилия)

КВ.4

КАДАСТРОВАЯ ВЫПИСКА О ЗЕМЕЛЬНОМ УЧАСТКЕ

"21" декабря 2016г. № 99/2016/10860079

1	Кадастровый номер: 13:23:0911215:1832	2	Лист № 7	3	Всего листов: 22
4	План (чертеж, схема) части земельного участка: Учетный номер части: 13:23:0911215:1832/1				
5	Масштаб: —				

(наименование должности)

М.П.

(подпись)

(инициалы, фамилия)

КВ.4

КАДАСТРОВАЯ ВЫПИСКА О ЗЕМЕЛЬНОМ УЧАСТКЕ

"21" декабря 2016г. № 99/2016/10860079

1	Кадастровый номер: 13:23:0911215:1832	2	Лист № 8	3	Всего листов: 22
4	План (чертеж, схема) части земельного участка: Учетный номер части: 13:23:0911215:1832/2				
5	Масштаб: —				

(наименование должности)

М.П.

(подпись)

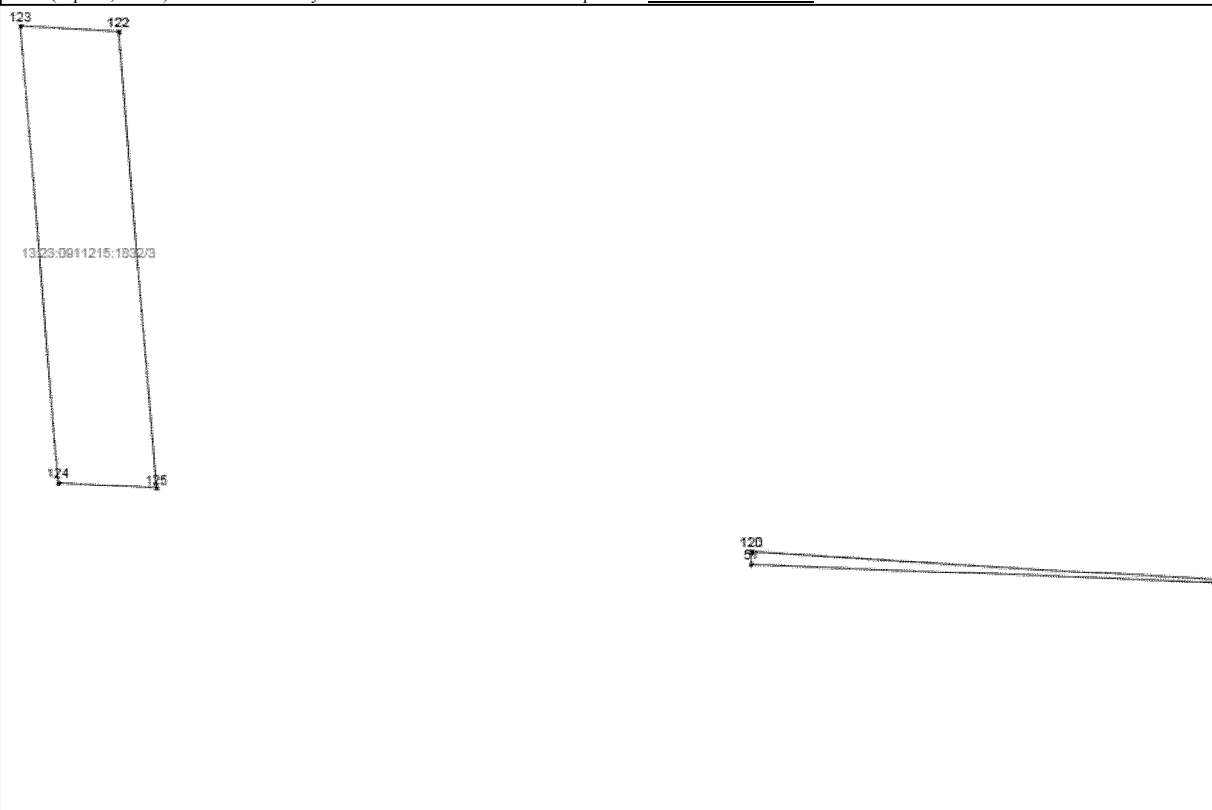
(инициалы, фамилия)

КВ.4

КАДАСТРОВАЯ ВЫПИСКА О ЗЕМЕЛЬНОМ УЧАСТКЕ

"21" декабря 2016г. № 99/2016/10860079

1	Кадастровый номер: 13:23:0911215:1832	2	Лист № 9	3	Всего листов: 22
4	План (чертеж, схема) части земельного участка: Учетный номер части: 13:23:0911215:1832/3				



5	Масштаб: —
---	------------

(наименование должности)

М.П.

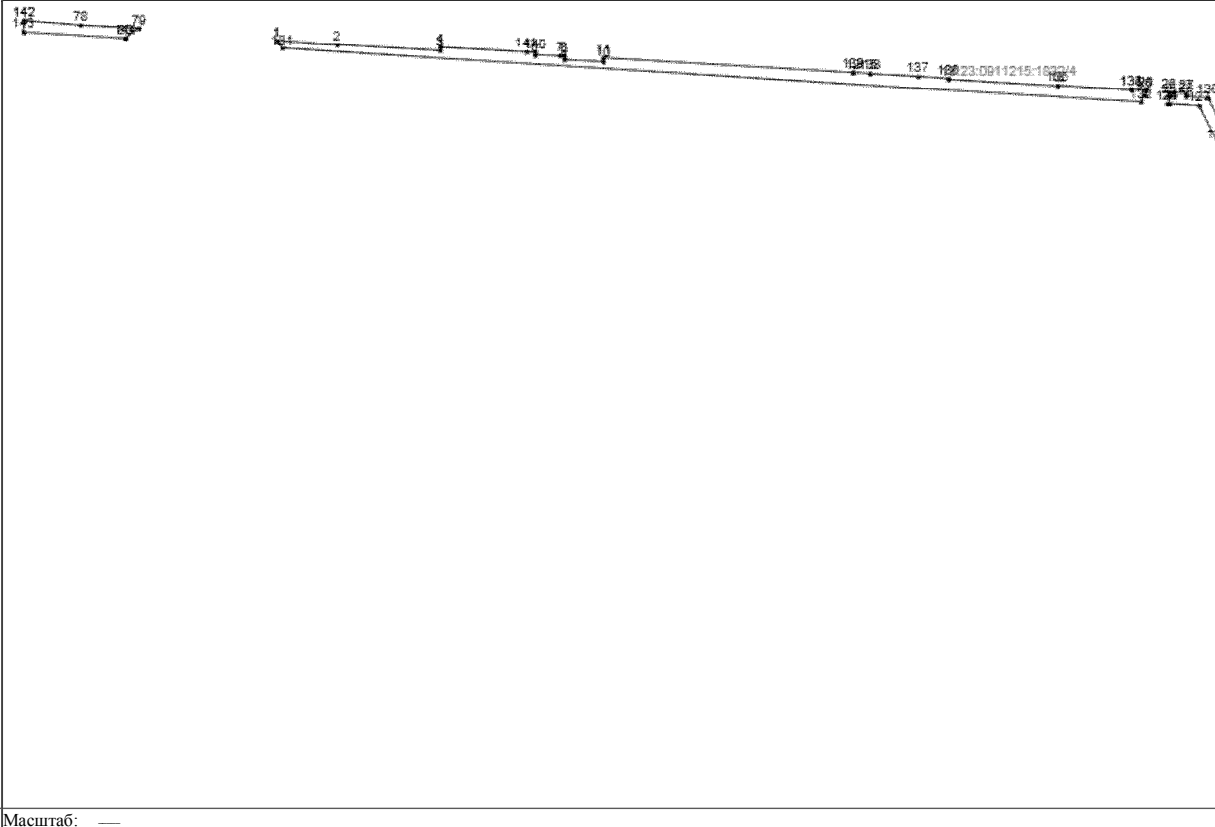
(подпись)

(инициалы, фамилия)

КВ.4

КАДАСТРОВАЯ ВЫПИСКА О ЗЕМЕЛЬНОМ УЧАСТКЕ

"21" декабря 2016г. № 99/2016/10860079

1	Кадастровый номер: 13:23:0911215:1832	2	Лист № 10	3	Всего листов: 22
4	План (чертеж, схема) части земельного участка: Учетный номер части: 13:23:0911215:1832/4				
5					
5	Масштаб: —				

(наименование должности)

М.П.


(подпись)

(инициалы, фамилия)

КВ.4

КАДАСТРОВАЯ ВЫПИСКА О ЗЕМЕЛЬНОМ УЧАСТКЕ

"21" декабря 2016г. № 99/2016/10860079

1	Кадастровый номер: 13:23:0911215:1832	2	Лист № 11	3	Всего листов: 22
4	План (чертеж, схема) части земельного участка:		Учетный номер части: 13:23:0911215:1832/5		
					
5	Масштаб: —				

(наименование должности)

М.П.

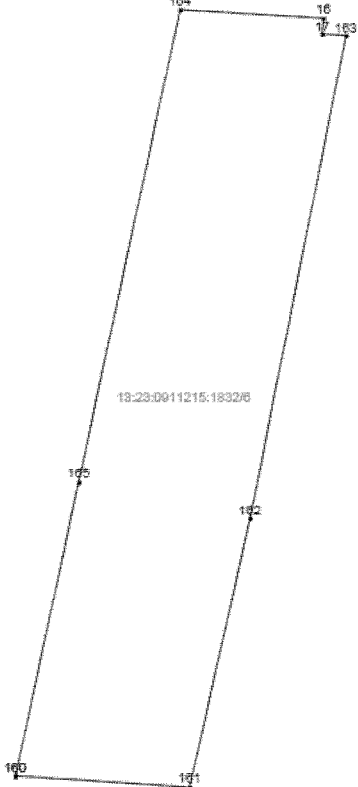
(подпись)

(инициалы, фамилия)

КВ.4

КАДАСТРОВАЯ ВЫПИСКА О ЗЕМЕЛЬНОМ УЧАСТКЕ

"21" декабря 2016г. № 99/2016/10860079

1	Кадастровый номер: 13:23:0911215:1832	2	Лист № 12	3	Всего листов: 22
4	План (чертеж, схема) части земельного участка: Учетный номер части: 13:23:0911215:1832/6				
5					

_____ М.П. _____
 (наименование должности) (подпись) (инициалы, фамилия)

КВ.5

КАДАСТРОВАЯ ВЫПИСКА О ЗЕМЕЛЬНОМ УЧАСТКЕ

"21" декабря 2016г. № 99/2016/10860079

1	Кадастровый номер: 13:23:0911215:1832				2	Лист № 15	3	Всего листов: 22
Описание местоположения границ земельного участка:								
Номер п/п	Номер точки	Номер точки	Дирекционный угол	Горизонтальное проложение (м)	Описание закрепления на местности	Кадастровые номера смежных участков	Особые отметки	
1	2	3	4	5	6	7	8	
61	31	32	---	---	---	---	---	
62	31	32	---	---	---	---	---	
63	32	33	---	---	---	---	---	
64	32	33	---	---	---	---	---	
65	33	34	---	---	---	---	---	
66	33	34	---	---	---	---	---	
67	34	35	---	---	---	---	---	
68	34	1	---	---	---	---	---	
69	35	36	---	---	---	---	---	
70	36	37	---	---	---	---	---	
71	37	38	---	---	---	---	---	
72	38	39	---	---	---	---	---	
73	39	40	---	---	---	---	---	
74	40	41	---	---	---	---	---	
75	41	42	---	---	---	---	---	
76	42	43	---	---	---	---	---	
77	43	44	---	---	---	---	---	
78	44	45	---	---	---	---	---	
79	45	46	---	---	---	---	---	
80	46	47	---	---	---	---	---	
81	47	48	---	---	---	---	---	
82	48	49	---	---	---	---	---	
83	49	50	---	---	---	---	---	
84	50	51	---	---	---	---	---	
85	51	52	---	---	---	---	---	
86	52	53	---	---	---	---	---	
87	53	54	---	---	---	---	---	
88	54	55	---	---	---	---	---	
89	55	56	---	---	---	---	---	
90	56	57	---	---	---	---	---	

(наименование должности)

М.П.

(подпись)

(инициалы, фамилия)

КВ.5

КАДАСТРОВАЯ ВЫПИСКА О ЗЕМЕЛЬНОМ УЧАСТКЕ

"21" декабря 2016г., № 99/2016/10860079

1	Кадастровый номер: 13:23:0911215:1832				2	Лист № 16	3	Всего листов: 22
Описание местоположения границ земельного участка:								
4	Номер п/п	Номер точки	Номер точки	Дирекционный угол	Горизонтальное проложение (м)	Описание закрепления на местности	Кадастровые номера смежных участков	Особые отметки
	1	2	3	4	5	6	7	8
	91	57	58	—	—	—	—	—
	92	58	59	—	—	—	—	—
	93	59	60	—	—	—	—	—
94	60	1	—	—	—	—	—	

(наименование должности)

М.П.

(подпись)_____
(инициалы, фамилия)

КВ.6

КАДАСТРОВАЯ ВЫПИСКА О ЗЕМЕЛЬНОМ УЧАСТКЕ

"21" декабря 2016г. № 99/2016/10860079

1	Кадастровый номер:	13:23:0911215:1832		2	Лист № 17	3	Всего листов: 22
Описание поворотных точек границ земельного участка							
Номер точки	Координаты		Описание закрепления на местности	Особые отметки (точность определения)			
	X	Y					
1	2	3	4	5			
1	391173.23	1288203.2	—	0.1			
2	391171.73	1288224.51	—	0.1			
3	391169.7	1288260.84	—	0.1			
4	391170.84	1288260.91	—	0.1			
5	391169.08	1288294.47	—	0.1			
6	391168.15	1288294.37	—	0.1			
7	391167.91	1288303.2	—	0.1			
8	391167.86	1288304.75	—	0.1			
9	391166.52	1288304.76	—	0.1			
10	391165.85	1288318.43	—	0.1			
11	391167.2	1288318.51	—	0.1			
12	391162.02	1288406.64	—	0.1			
13	391162.81	1288406.66	—	0.1			
14	391162.47	1288412.7	—	0.1			
15	391161.64	1288412.57	—	0.1			
16	391160	1288440.34	—	0.1			
17	391159.6	1288440.31	—	0.1			
18	391157.36	1288478.84	—	0.1			
19	391157.73	1288478.87	—	0.1			
20	391155.9	1288509.91	—	0.1			
21	391155.65	1288509.92	—	0.1			
22	391154.06	1288509.46	—	0.1			
23	391151.47	1288508.22	—	0.1			
24	391150.98	1288518.35	—	0.1			
25	391153.41	1288518.17	—	0.1			
26	391155.05	1288518.08	—	0.1			
27	391154.67	1288524.17	—	0.1			
28	391153.55	1288524.1	—	0.1			
29	391152.09	1288547.85	—	0.1			
30	391150.35	1288577.06	—	0.1			

(наименование должности)

М.П.

(подпись)

(инициалы, фамилия)

КВ.6

КАДАСТРОВАЯ ВЫПИСКА О ЗЕМЕЛЬНОМ УЧАСТКЕ

"21" декабря 2016г. № 99/2016/10860079

1	Кадастровый номер:	13:23:0911215:1832	2	Лист № 18	3	Всего листов: 22
Описание поворотных точек границ земельного участка						
Номер точки	Координаты		Описание закрепления на местности	Особые отметки (точность определения)		
	X	Y				
1	2	3	4	5		
31	391150.12	1288580.62	—	0.1		
32	391149.25	1288596.25	—	0.1		
33	391149.14	1288598.25	—	0.1		
34	391148.95	1288601.78	—	0.1		
35	391147.04	1288634.38	—	0.1		
36	391146.93	1288636.37	—	0.1		
37	391146.67	1288640.82	—	0.1		
38	391146.34	1288645.95	—	0.1		
39	391146.07	1288649.94	—	0.1		
40	391144.85	1288668.64	—	0.1		
41	391141.24	1288743.03	—	0.1		
42	391124.76	1288742.31	—	0.1		
43	391125.06	1288735.38	—	0.1		
44	391132.65	1288662.2	—	0.1		
45	391133.38	1288648.17	—	0.1		
46	391132.93	1288640.22	—	0.1		
47	391137.49	1288528.71	—	0.1		
48	391139.51	1288473.29	—	0.1		
49	391144.16	1288394.12	—	0.1		
50	391142.77	1288394.07	—	0.1		
51	391143.57	1288374.51	—	0.1		
52	391145.23	1288374.57	—	0.1		
53	391146.17	1288358.79	—	0.1		
54	391146.22	1288358	—	0.1		
55	391148.55	1288318.88	—	0.1		
56	391152.36	1288230.18	—	0.1		
57	391161.51	1288230.78	—	0.1		
58	391163.22	1288204.48	—	0.1		
59	391163.55	1288205.98	—	0.1		
60	391169.48	1288206.07	—	0.1		

(наименование должности)

М.П.

(подпись)

(инициалы, фамилия)

КВ.6

КАДАСТРОВАЯ ВЫПИСКА О ЗЕМЕЛЬНОМ УЧАСТКЕ

"21" декабря 2016г. № 99/2016/10860079

1	Кадастровый номер:	13:23:0911215:1832		2	Лист № 19	3	Всего листов: 22
Описание поворотных точек границ земельного участка							
Номер точки	Координаты		Описание закрепления на местности	Особые отметки (точность определения)			
	X	Y					
1	2	3	4	5			
61	391183.37	1287975.02	—	0.1			
62	391183.39	1287986.88	—	0.1			
63	391187.54	1287986.55	—	0.1			
64	391188.27	1287986.13	—	0.1			
65	391188.06	1287990.07	—	0.1			
66	391187.48	1287990.05	—	0.1			
67	391187.05	1288003.33	—	0.1			
68	391187.06	1288003.41	—	0.1			
69	391185.98	1288023.77	—	0.1			
70	391185.55	1288028.61	—	0.1			
71	391184.31	1288050.31	—	0.1			
72	391181.94	1288073.74	—	0.1			
73	391178.99	1288074.83	—	0.1			
74	391178.18	1288083.9	—	0.1			
75	391182.28	1288083.96	—	0.1			
76	391182.27	1288084.15	—	0.1			
77	391181.71	1288095.54	—	0.1			
78	391178.74	1288133.98	—	0.1			
79	391177.64	1288154.58	—	0.1			
80	391174.18	1288149.75	—	0.1			
81	391168.16	1288148.7	—	0.1			
82	391168.8	1288144	—	0.1			
83	391167.52	1288142.16	—	0.1			
84	391167.97	1288133.2	—	0.1			
85	391170.6	1288133.92	—	0.1			
86	391175.53	1288051.85	—	0.1			
87	391173.29	1288050.45	—	0.1			
88	391173.54	1288043.51	—	0.1			
89	391176.42	1288042.89	—	0.1			
90	391177.16	1288032.61	—	0.1			

(наименование должности)

М.П.

(подпись)

(инициалы, фамилия)

КВ.6

КАДАСТРОВАЯ ВЫПИСКА О ЗЕМЕЛЬНОМ УЧАСТКЕ

"21" декабря 2016г. № 99/2016/10860079

1	Кадастровый номер:	13:23:0911215:1832		2	Лист № 20	3	Всего листов: 22
Описание поворотных точек границ земельного участка							
Номер точки	Координаты		Описание закрепления на местности	Особые отметки (точность определения)			
	X	Y					
1	2	3	4	5			
91	391173.79	1288029.1	—	0.1			
92	391173.91	1288024.51	—	0.1			
93	391177.7	1288023.69	—	0.1			
94	391179.43	1287974.84	—	0.1			
95	391187.87	1287986.36	—	—			
96	391188.26	1287986.37	—	—			
97	391183.38	1287982.23	—	—			
98	391183.33	1287982.23	—	0.1			
99	391173.2	1288149.58	—	—			
100	391176.98	1288153.65	—	—			
101	391181.23	1288083.94	—	—			
102	391181.85	1288073.77	—	—			
103	391181.92	1288072.68	—	0.1			
104	391182.05	1288072.69	—	—			
105	391182.47	1288068.54	—	—			
106	391181.88	1288068.49	—	0.1			
107	391187.05	1287986.59	—	—			
108	391142.77	1288549.93	—	0.1			
109	391136.62	1288550.04	—	—			
110	391136.45	1288554.06	—	—			
111	391138.54	1288554.02	—	0.1			
112	391133.55	1288641.09	—	0.1			
113	391133.12	1288643.6	—	—			
114	391130.57	1288682.26	—	—			
115	391137.52	1288641.56	—	0.1			
116	391141.68	1288436.4	—	—			
117	391141.44	1288440.41	—	—			
118	391159.53	1288441.54	—	—			
119	391160.16	1288437.55	—	—			
120	391144.07	1288374.53	—	—			

(наименование должности)

М.П.

(подпись)

(инициалы, фамилия)

КВ.6

КАДАСТРОВАЯ ВЫПИСКА О ЗЕМЕЛЬНОМ УЧАСТКЕ

"21" декабря 2016г. № 99/2016/10860079

1	Кадастровый номер:	13:23:0911215:1832		2	Лист № 21	3	Всего листов: 22
Описание поворотных точек границ земельного участка							
Номер точки	Координаты		Описание закрепления на местности	Особые отметки (точность определения)			
	X	Y					
1	2	3	4	5			
121	391142.89	1288394.07	—	—			
122	391165.43	1288348.55	—	—			
123	391165.67	1288344.53	—	—			
124	391146.93	1288346.07	—	—			
125	391146.69	1288350.11	—	—			
126	391151.02	1288517.5	—	—			
127	391150.31	1288528.86	—	0.1			
128	391137.22	1288535.36	—	—			
129	391137.03	1288539.91	—	—			
130	391153.07	1288531.95	—	—			
131	391170.57	1288205.24	—	—			
132	391151.6	1288508.28	—	—			
133	391156.2	1288504.88	—	—			
134	391155.95	1288504.82	—	0.1			
135	391157.57	1288478.86	—	—			
136	391159.97	1288440.34	—	—			
137	391160.64	1288429.53	—	—			
138	391161.69	1288412.58	—	—			
139	391162.06	1288406.64	—	—			
140	391169.05	1288294.47	—	—			
141	391169.25	1288291.29	—	—			
142	391180.28	1288114.11	—	0.1			
143	391176.29	1288113.87	—	0.1			
144	391174.05	1288149.73	—	—			
145	391140.42	1288457.74	—	—			
146	391140.04	1288464.26	—	—			
147	391144.93	1288466.74	—	0.1			
148	391145.31	1288468.44	—	0.1			
149	391143.69	1288469.98	—	0.1			
150	391140.42	1288470.78	—	0.1			

 (наименование должности)

М.П.

 (подпись)

 (инициалы, фамилия)

КВ.6

КАДАСТРОВАЯ ВЫПИСКА О ЗЕМЕЛЬНОМ УЧАСТКЕ

"21" декабря 2016г. № 99/2016/10860079

1	Кадастровый номер:	13:23:0911215:1832		2	Лист № 22	3	Всего листов: 22
Описание поворотных точек границ земельного участка							
4	Номер точки	Координаты		Описание закрепления на местности	Особые отметки (точность определения)		
		X	Y				
	1	2	3	4	5		
	151	391133.65	1288648.62	—	0.1		
	152	391146.13	1288649.11	—	—		
	153	391146.26	1288647.11	—	—		
	154	391135.73	1288646.7	—	0.1		
	155	391142.36	1288472.36	—	0.1		
	156	391144.67	1288471.8	—	0.1		
	157	391147.51	1288469.12	—	0.1		
	158	391146.67	1288465.38	—	0.1		
	159	391141.72	1288462.88	—	0.1		
	160	391141.88	1288432.99	—	—		
	161	391141.63	1288437.15	—	—		
	162	391148.04	1288438.59	—	0.1		
	163	391159.57	1288440.88	—	—		
	164	391160.2	1288436.92	—	—		
165	391148.92	1288434.5	—	0.1			

(наименование должности)

М.П.

(подпись)

(инициалы, фамилия)

Федеральный информационный ресурс

(полное наименование органа кадастрового учета)

КВ.1

КАДАСТРОВАЯ ВЫПИСКА О ЗЕМЕЛЬНОМ УЧАСТКЕ

"21" декабря 2016г., № 99/2016/10860084

1	Кадастровый номер:	13:23:0911215:273	2	Лист № 1	3	Всего листов: 5
4	Номер кадастрового квартала:	13:23:0911215				
5	Предыдущие номера:	—	6	Дата внесения номера в государственный кадастр недвижимости: 07.11.2011		
7	—					
8	Кадастровые номера объектов капитального строительства: 13:23:0000000:3052					
9	Адрес (описание местоположения): установлено относительно ориентира, расположенного в границах участка. Почтовый адрес ориентира: Республика Мордовия, г. Саранск, ул. 2-я Набережная					
10	Категория земель: Земли населённых пунктов					
11	Разрешенное использование: Для размещения улиц и дорог					
12	Площадь: 971 +/- 1 кв. м					
13	Кадастровая стоимость: 1 руб.					
14	Система координат: СК кадастрового округа					
Сведения о правах:						
15	Правообладатель	Вид права, номер и дата регистрации	Особые отметки	Документ	Адрес для связи с правообладателем	
	Городской округ Саранск	Собственность, № 13-13-01/119/2013-103 от 16.05.2013	—	—	Почтовый адрес и (или) адрес электронной почты, по которым осуществляется связь с правообладателем земельного участка, отсутствует	
16	Особые отметки: —					
17	Характер сведений государственного кадастра недвижимости (статус записи о земельном участке): Сведения об объекте недвижимости имеют статус учтенные					
Дополнительные сведения:						
18	18.1	Сведения о природных объектах, расположенных в пределах земельного участка: —				
	18.2	Кадастровые номера участков, образованных из земельного участка: —				
19	Сведения о кадастровых инженерах: Тумаева Ольга Михайловна №21-11-6, ООО "Гипрозем"					

(наименование должности)

М.П.

(подпись)

(инициалы, фамилия)

КВ.2

КАДАСТРОВАЯ ВЫПИСКА О ЗЕМЕЛЬНОМ УЧАСТКЕ

"21" декабря 2016г. № 99/2016/10860084

1	Кадастровый номер: 13:23:0911215:273	2	Лист № 2	3	Всего листов: 5
4	План (чертеж, схема) земельного участка:				
5	Масштаб: —				

(наименование должности)

М.П.

(подпись)

(инициалы, фамилия)

КВ.3

КАДАСТРОВАЯ ВЫПИСКА О ЗЕМЕЛЬНОМ УЧАСТКЕ

"21" декабря 2016г., № 99/2016/10860084

1	Кадастровый номер:	13:23:0911215:273	2	Лист № 3	3	Всего листов: 5
4	Сведения о частях земельного участка и обременениях:					
	Номер п/п	Учетный номер части	Площадь (м ²)	Характеристика части		
	1	2	3	4		
	1	1	48	Ограничения прав на земельный участок, предусмотренные статьями 56, 56.1 Земельного кодекса Российской Федерации, 13.23.2.1855, Карта (план) № б/н		

(наименование должности)

М.П.

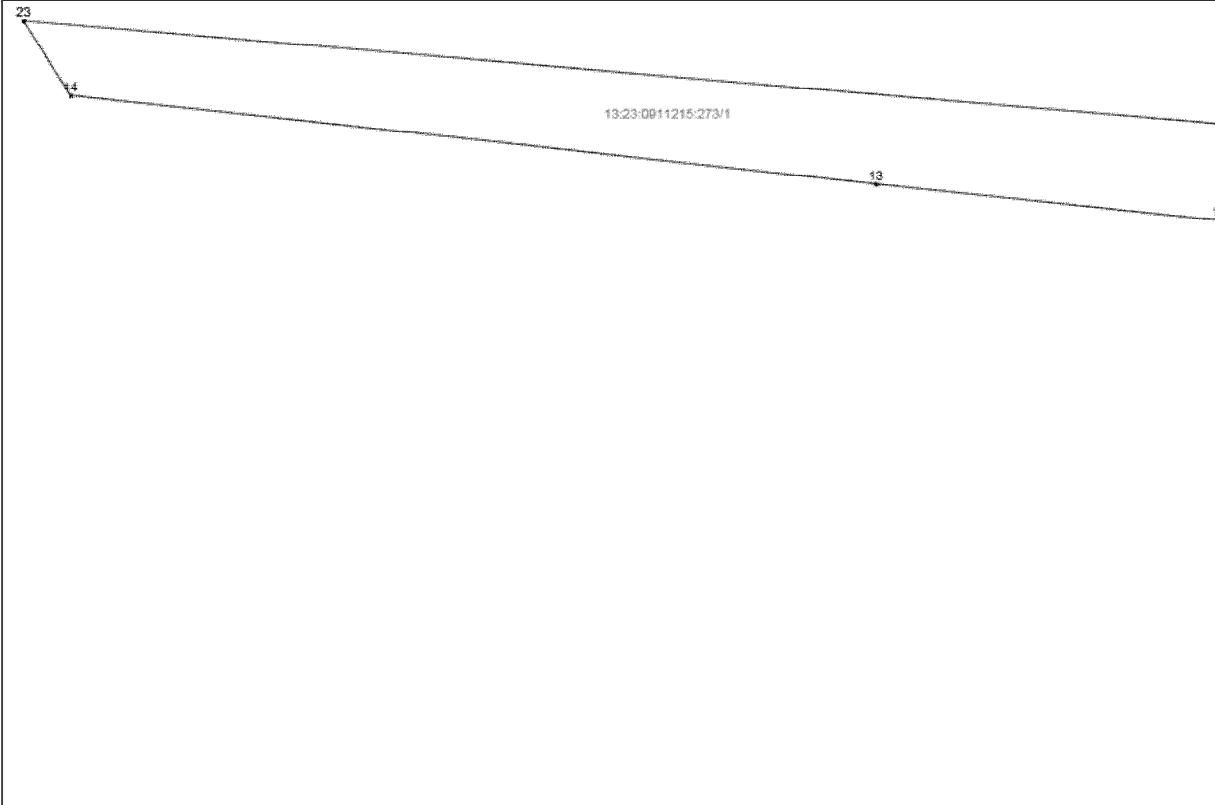
(подпись)

(инициалы, фамилия)

КВ.4

КАДАСТРОВАЯ ВЫПИСКА О ЗЕМЕЛЬНОМ УЧАСТКЕ

"21" декабря 2016г. № 99/2016/10860084

1	Кадастровый номер: 13:23:0911215:273	2	Лист № 4	3	Всего листов: 5
4	План (чертеж, схема) части земельного участка: Учетный номер части: 13:23:0911215:273/1				
					
5	Масштаб: —				

(наименование должности)

М.П.

(подпись)

(инициалы, фамилия)

КВ.6

КАДАСТРОВАЯ ВЫПИСКА О ЗЕМЕЛЬНОМ УЧАСТКЕ

"21" декабря 2016г. № 99/2016/10860084

1	Кадастровый номер:	13:23:0911215:273		2	Лист № 5	3	Всего листов: 5
Описание поворотных точек границ земельного участка							
Номер точки	Координаты		Описание закрепления на местности	Особые отметки (точность определения)			
	X	Y					
1	2	3	4	5			
1	391456.45	1288373.19	—	—			
2	391459.34	1288390.64	—	—			
3	391466.11	1288419.75	—	—			
4	391466.38	1288423.89	—	—			
5	391467.59	1288432.32	—	—			
6	391469.34	1288462.09	—	—			
7	391468.87	1288474.03	—	—			
8	391465.98	1288487.61	—	—			
9	391455.61	1288510.4	—	—			
10	391450.63	1288523.89	—	—			
11	391449.65	1288535.42	—	—			
12	391444.9	1288534.85	—	—			
13	391445.71	1288527.3	—	—			
14	391447.66	1288509.59	—	—			
15	391452.62	1288506.47	—	—			
16	391462.11	1288487.26	—	—			
17	391465.7	1288473.95	—	—			
18	391465.35	1288457.77	—	—			
19	391458.86	1288428.83	—	—			
20	391461.19	1288428.2	—	—			
21	391448.17	1288383.56	—	—			
22	391452.19	1288373.76	—	—			
23	391449.3	1288508.56	—	—			
24	391447.01	1288535.1	—	—			

(наименование должности)

М.П.

(подпись)

(инициалы, фамилия)

Федеральный информационный ресурс

(полное наименование органа кадастрового учета)

КВ.1

КАДАСТРОВАЯ ВЫПИСКА О ЗЕМЕЛЬНОМ УЧАСТКЕ

"21" декабря 2016г., № 99/2016/10860100

1	Кадастровый номер: 13:23:0911215:107	2	Лист № 1	3	Всего листов: 6
4	Номер кадастрового квартала: 13:23:0911215				
5	Предыдущие номера: —	6	Дата внесения номера в государственный кадастр недвижимости: 29.07.2004		
7	—				
8	Кадастровые номера объектов капитального строительства: —				
9	Адрес (описание местоположения): Республика Мордовия, г. Саранск, ул. Котовского, дом 41				
10	Категория земель: Земли населённых пунктов				
11	Разрешенное использование: Для размещения домов многоэтажной жилой застройки				
12	Площадь: 774 +/- 10 кв. м				
13	Кадастровая стоимость: 1064304.18 руб.				
14	Система координат: СК кадастрового округа				
15	Сведения о правах: Сведения о регистрации прав отсутствуют				
16	Особые отметки: —				
17	Характер сведений государственного кадастра недвижимости (статус записи о земельном участке): Сведения об объекте недвижимости имеют статус ранее учтенные				
	Дополнительные сведения:				
18	18.1	Сведения о природных объектах, расположенных в пределах земельного участка: —			
	18.2	Кадастровые номера участков, образованных из земельного участка: —			
19	Сведения о кадастровых инженерах: Эрфурт Сергей Владимирович №13-12-115				

(наименование должности)

М.П.

(подпись)

(инициалы, фамилия)

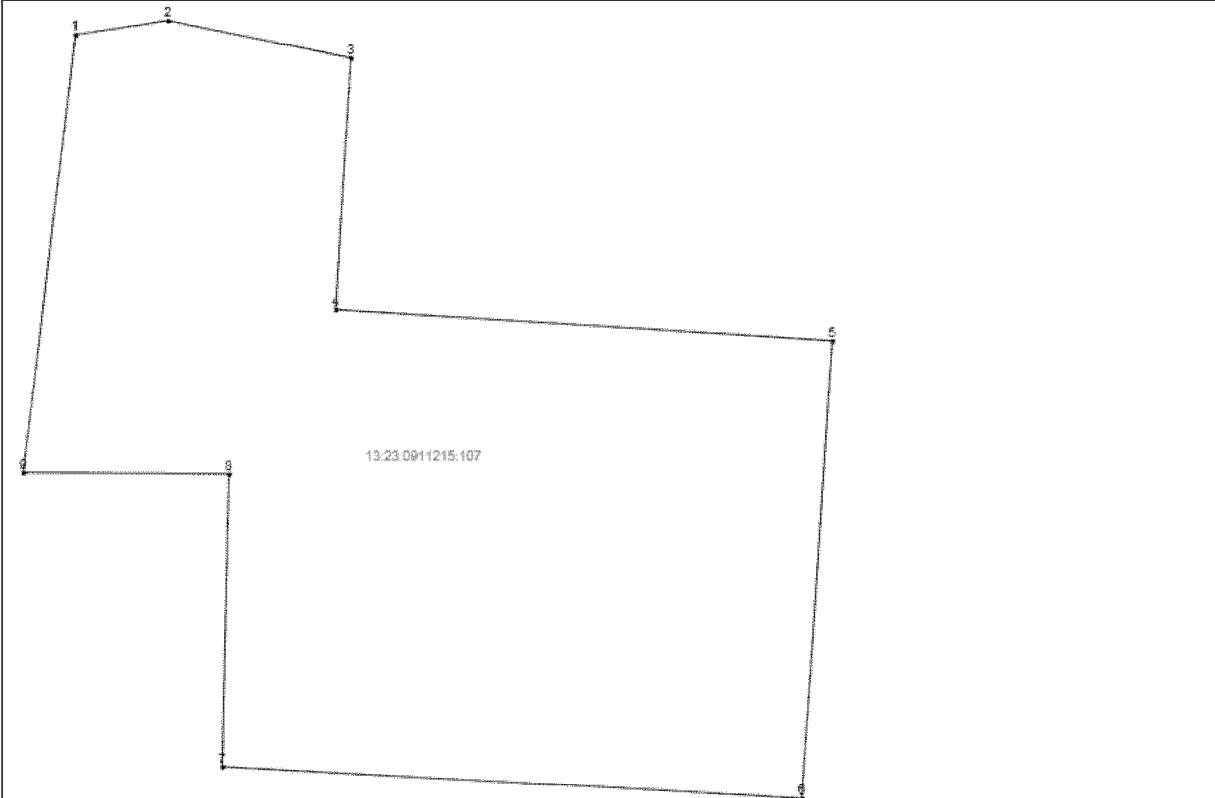
КВ.2

КАДАСТРОВАЯ ВЫПИСКА О ЗЕМЕЛЬНОМ УЧАСТКЕ

"21" декабря 2016г. № 99/2016/10860100

1	Кадастровый номер: 13:23:0911215:107	2	Лист № 2	3	Всего листов: 6
---	--------------------------------------	---	----------	---	-----------------

4	План (чертеж, схема) земельного участка:				
---	--	--	--	--	--



5	Масштаб: —				
---	------------	--	--	--	--

(наименование должности)

М.П.

(подпись)

(инициалы, фамилия)

КВ.3

КАДАСТРОВАЯ ВЫПИСКА О ЗЕМЕЛЬНОМ УЧАСТКЕ

"21" декабря 2016г., № 99/2016/10860100

1	Кадастровый номер:	13:23:0911215:107	2	Лист № 3	3	Всего листов: 6
4	Сведения о частях земельного участка и обременениях:					
	Номер п/п	Учетный номер части	Площадь (м ²)	Характеристика части		
	1	2	3	4		
	1	1	5	Ограничения прав на земельный участок, предусмотренные статьями 56, 56.1 Земельного кодекса Российской Федерации, 13.23.2.1704, Карта (план) № б/н		

(наименование должности)

М.П.


(подпись)

(инициалы, фамилия)

КВ.4

КАДАСТРОВАЯ ВЫПИСКА О ЗЕМЕЛЬНОМ УЧАСТКЕ

"21" декабря 2016г. № 99/2016/10860100

1	Кадастровый номер: 13:23:0911215:107	2	Лист № 4	3	Всего листов: 6
4	План (чертеж, схема) части земельного участка: Учетный номер части: 13:23:0911215:107/1				
5					
5	Масштаб: —				

(наименование должности)

М.П.

(подпись)

(инициалы, фамилия)

КВ.5

КАДАСТРОВАЯ ВЫПИСКА О ЗЕМЕЛЬНОМ УЧАСТКЕ

"21" декабря 2016г. № 99/2016/10860100

1	Кадастровый номер: 13:23:0911215:107				2	Лист № 5	3	Всего листов: 6
Описание местоположения границ земельного участка:								
4	Номер п/п	Номер точки	Номер точки	Дирекционный угол	Горизонтальное проложение (м)	Описание закрепления на местности	Кадастровые номера смежных участков	Особые отметки
	1	2	3	4	5	6	7	8
	1	1	2	—	—	по меже	—	—
	2	2	3	—	—	по меже	—	—
	3	3	4	—	—	по меже	—	—
	4	4	5	—	—	по меже	—	—
	5	5	6	—	—	по меже	—	—
	6	6	7	—	—	по меже	—	—
	7	7	8	—	—	по меже	—	—
	8	8	9	—	—	по меже	—	—
9	9	1	—	—	по меже	—	—	

 (наименование должности)

М.П.

 (подпись)

 (инициалы, фамилия)

КВ.6

КАДАСТРОВАЯ ВЫПИСКА О ЗЕМЕЛЬНОМ УЧАСТКЕ

"21" декабря 2016г. № 99/2016/10860100

1	Кадастровый номер:	13:23:0911215:107	2	Лист № 6	3	Всего листов: 6
Описание поворотных точек границ земельного участка						
4	Номер точки	Координаты		Описание закрепления на местности	Особые отметки (точность определения)	
		X	Y			
	1	2	3	4	5	
	1	391289.97	1288482.31	Закрепление отсутствует	0.1	
	2	391290.6	1288486.48	Закрепление отсутствует	0.1	
	3	391288.92	1288494.7	Закрепление отсутствует	0.1	
	4	391277.56	1288494.02	Закрепление отсутствует	0.1	
	5	391276.2	1288516.37	Закрепление отсутствует	0.1	
	6	391255.6	1288515	Закрепление отсутствует	0.1	
	7	391257	1288488.92	Закрепление отсутствует	0.1	
	8	391270.22	1288489.22	Закрепление отсутствует	0.1	
	9	391270.28	1288479.97	Закрепление отсутствует	0.1	
10	391257.28	1288488.93	—	—		
11	391255.71	1288515.01	—	—		

(наименование должности)

М.П.

(подпись)_____
(инициалы, фамилия)