

















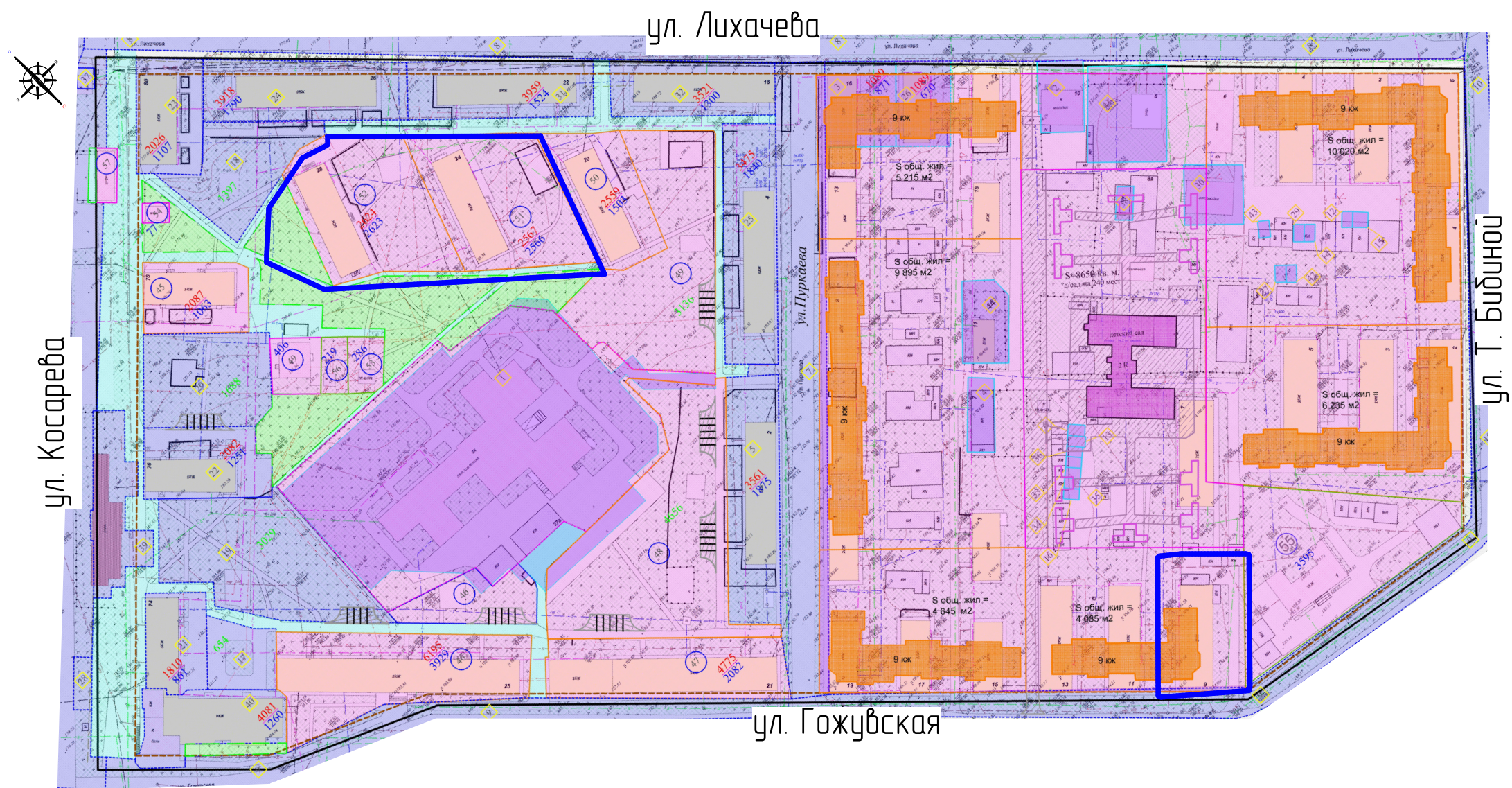


Условные обозначения:	
Границы:	
	- граница проектируемой территории

Условные обозначения:	
	граница проектируемой территории
	существующая красная линия
	проектируемая красная линия
	существующие многоквартирные дома
	существующие общественные здания и сооружения
	существующие объекты инженерной инфраструктуры, гаражи, сараи
	существующие дороги, проезды, парковки, стоянки
	земельные участки, поставленные на государственный кадастровый учёт
	земельные участки стоящие на ГКУ, подлежащие уточнению или снятию с учёта
	формируемые земельные участки для размещения МКД
	формируемые земельные участки для размещения общественных зданий и сооружений
	формируемые земельные участки для размещения производственных помещений
	проектируемые многоквартирные дома
	проектируемый детский сад на 240 мест
	земли общего пользования
	озеленённые территории общего пользования
	въезды на территорию разработки проекта межевания
9603	нормативная площадь земельного участка многоквартирного дома, кв.м.*
6829	площадь формируемого земельного участка многоквартирного дома, кв.м.
88	площадь земельного участка совместного использования для многоквартирных домов, кв. м.



						51-7/-2016-ПМ			ГП		
Изм.	Кол.уч.	Лист	№ док.	Подпись	Дата	Внесение изменений в проект планировки территории, ограниченной улицами Лихачева, Т.Бидиной, Гожувская, Косарева г. Саранск, включая проект межевания, в части проекта межевания территории многоквартирных жилых домов по адресам: ул. Лихачева, 0/24, 28, ул. Гожувская, 0/9					
						Проект межевания территории			стадия	лист	листо́в
									РП	ПМ-1	3
						Инженер Асташов М.А.			ООО "Региональный научно-исследовательский информационный центр"		
						М 1 : 2 000					