












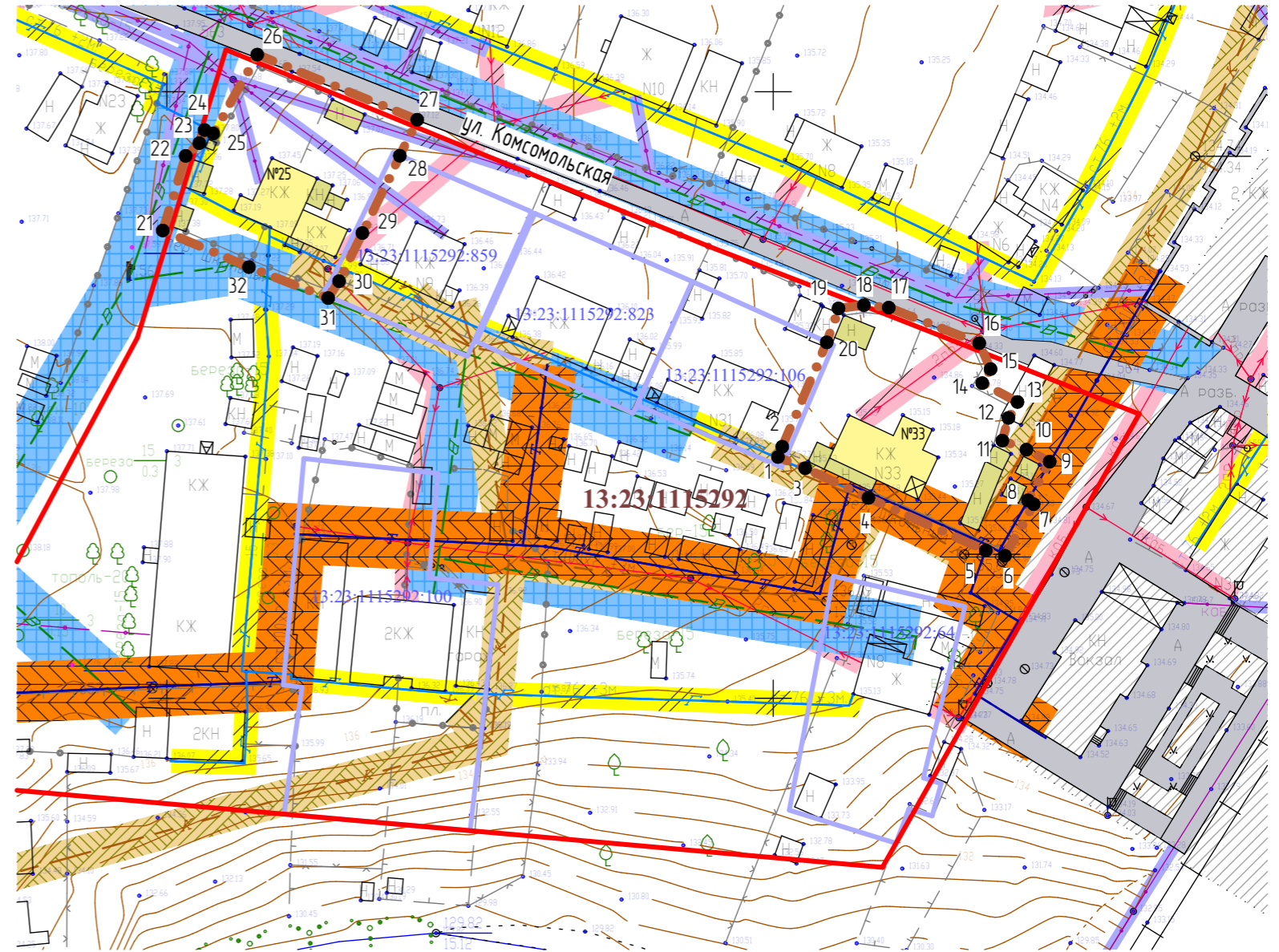
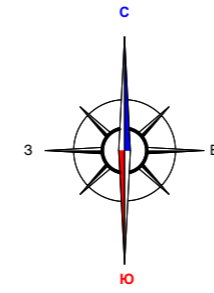


Условные обозначения:

Границы:	
	- граница проектируемой территории
	- красные линии
	- кадастровый номер земельного участка
13:23:1001022	- номер кадастрового квартала
	- поворотные точки границы проектируемой территории
Существующие объекты:	
	- существующие жилые здания
	- существующие нежилые здания и сооружения
Охранные зоны инженерных коммуникаций	
	- охранный зона ЛЭП
	- охранный зона линии связи
	- охранный зона водопровода
	- охранный зона канализационной сети
	- охранный зона газопровода
	- охранный зона тепловой сети
	- санитарно-защитная зона железной дороги

Ведомость координат границы проектирования

№ точки	Координата X	Координата Y
1	38584.01	1288502.59
2	385840.43	1288502.35
3	385839.03	1288505.75
4	385834.13	1288516.20
5	385825.48	1288535.45
6	385824.90	1288537.61
7	385831.63	1288541.37
8	385832.27	1288540.43
9	385838.52	1288543.94
10	385839.89	1288541.27
11	385841.73	1288536.34
12	385846.68	1288537.67
13	385848.37	1288538.63
14	385851.50	1288532.79
15	385854.36	1288534.50
16	385857.60	1288533.08
17	385863.23	1288518.77
18	385863.60	1288514.96
19	385863.18	1288511.65
20	385858.25	1288509.94
21	385877.80	1288400.79
22	385888.77	1288404.16
23	385890.83	1288406.37
24	385892.13	1288406.89
25	385891.61	1288408.19
26	385904.62	1288415.45
27	385894.76	1288439.66
28	385889.97	1288437.34
29	385877.23	1288431.17
30	385869.36	1288427.36
31	385867.46	1288426.13
32	385872.20	1288413.99



						51-3/2016-ПМ			ГП					
Изм.	Кол.уч.	Лист	N док	Подпись	Дата	Внесение изменений в проект планировки территории р.п. Ялга городского округа Саранск (за исключением квартала, ограниченного улицами Пионерская, Мичуринская, Октябрьская в р.п. Ялга городского округа Саранск), включая проект межевания, в части проекта межевания территории многоквартирных жилых домов по адресу: р.п. Ялга, ул. Комсомольская, д.25, 33								
Н. контр						Ланкина Ю.А.			Проект межевания территории			стадия	лист	листов
												РП	ПМ-2	10
Инженер						Асташов М.А.			План фактического использования территории. Чертеж границ зон с особыми условиями использования территории М 1: 1 000			ООО "Региональный научно-исследовательский информационный центр"		