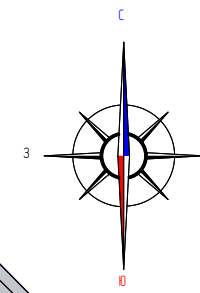
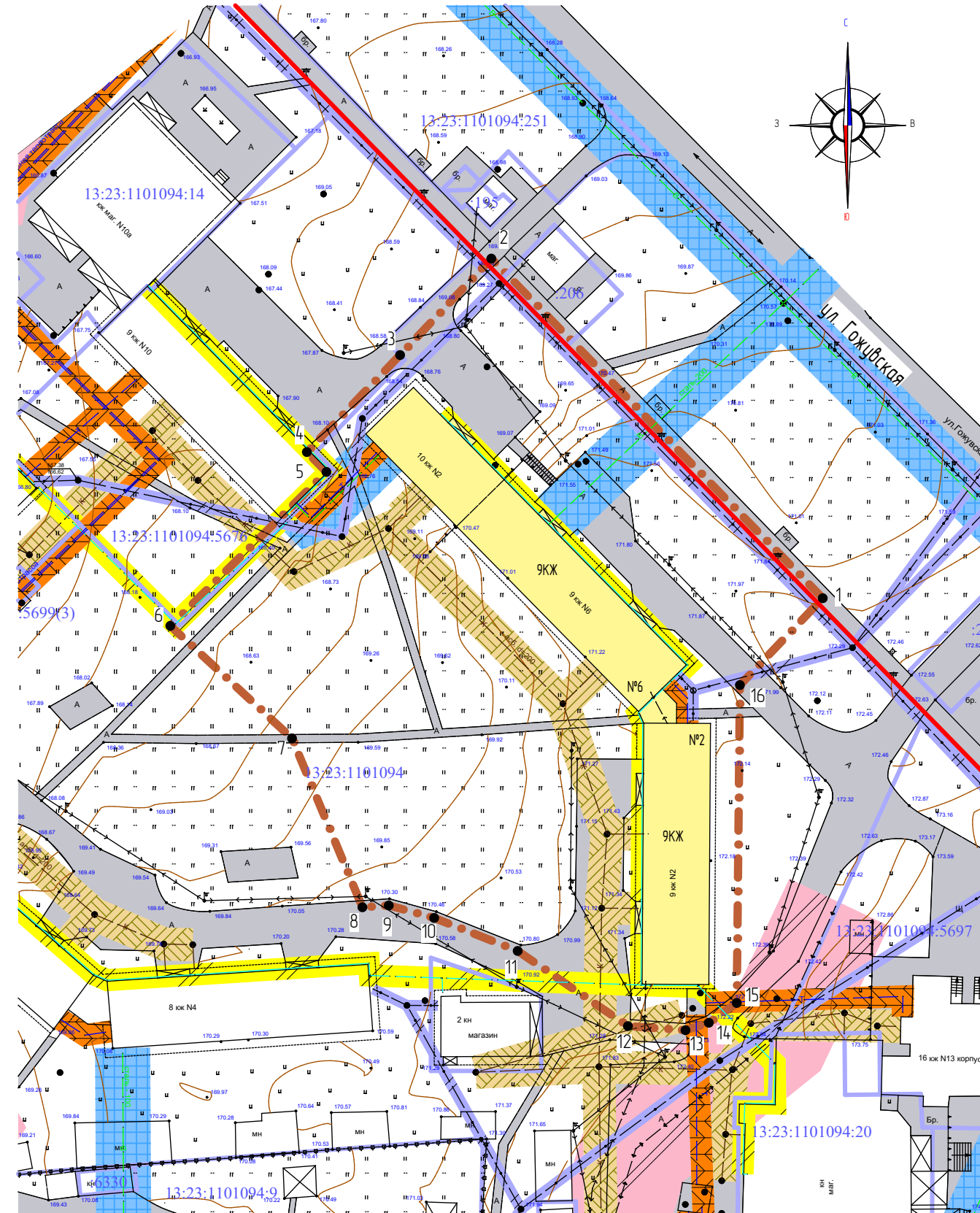
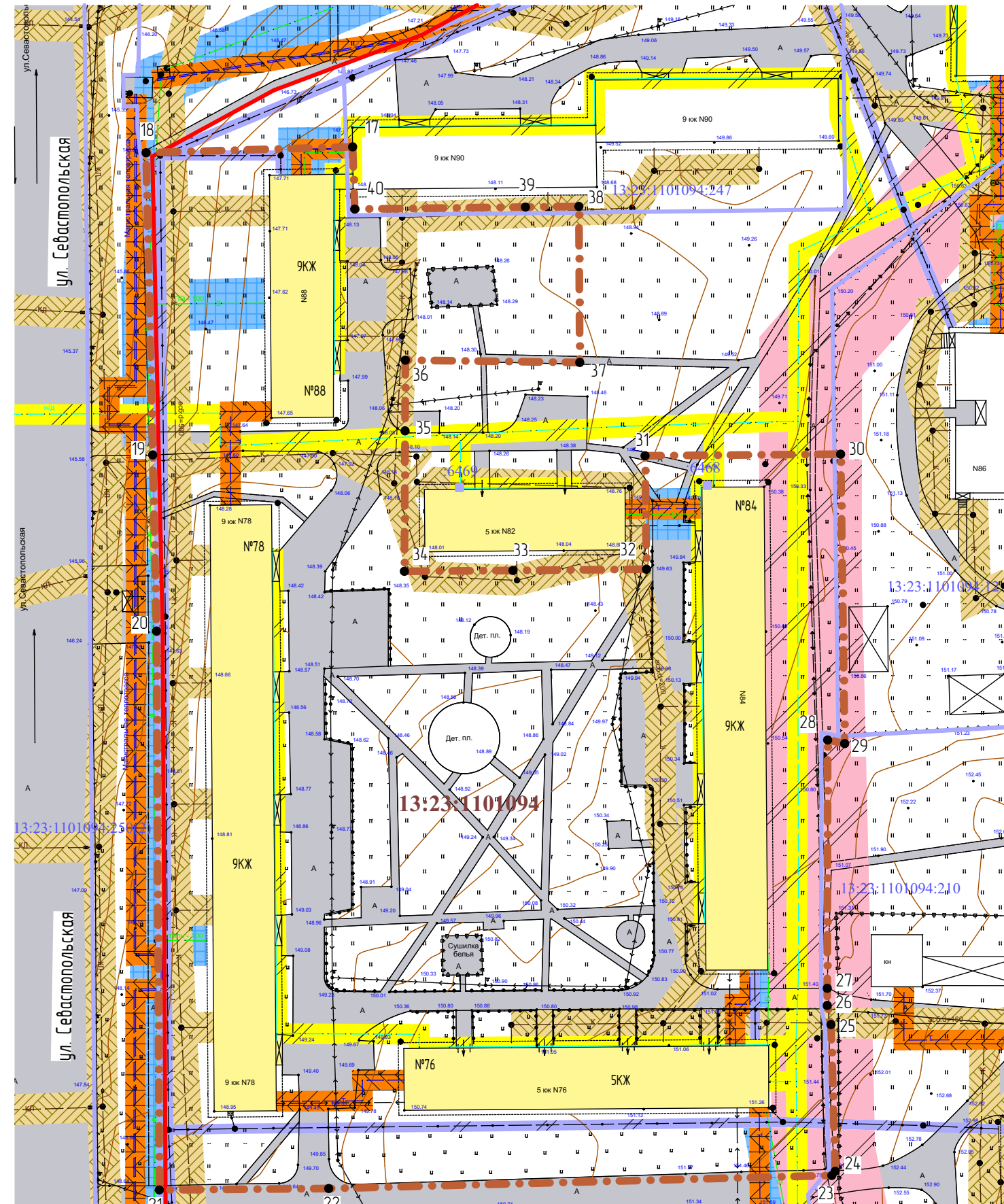
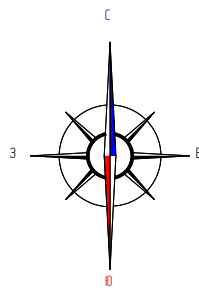


Ведомость координат  
границы проектирования

№ точки	Координата X	Координата Y
1	393178.05	1294914.90
2	393239.58	1294854.83
3	393222.11	1294838.29
4	393204.53	1294821.40
5	393200.92	1294824.94
6	393173.04	1294796.64
7	393152.65	1294818.70
8	393122.06	1294831.46
9	393122.38	1294836.24
10	393120.12	1294844.47
11	393114.14	1294859.60
12	393100.52	1294879.59
13	393099.78	1294890.02
14	393101.13	1294894.25
15	393104.71	1294899.31
16	393162.32	1294899.88
17	393533.79	1294153.18
18	393532.63	1294112.99
19	393473.87	1294114.27
20	393439.60	1294115.02
21	393330.89	1294115.57
22	393331.17	1294148.53
23	393333.71	1294246.41
24	393334.53	1294247.08
25	393363.06	1294246.25
26	393366.79	1294245.52
27	393370.12	1294245.53
28	393418.41	1294245.61
29	393417.71	1294248.91
30	393474.01	1294248.13
31	393473.70	1294210.07
32	393451.63	1294210.36
33	393451.38	1294184.37
34	393451.22	1294163.24
35	393478.55	1294163.37
36	393492.30	1294163.44
37	393491.84	1294197.37
38	393522.20	1294197.20
39	393522.07	1294186.81
40	393521.67	1294153.58



Условные обозначения:	
	Границы: - граница проектируемой территории
	- красные линии
	- граница земельных участков зарегистрированных в государственном кадастре недвижимости
	- кадастровый номер земельного участка
	- номер кадастрового квартала
	- поворотные точки границы проектируемой территории
Существующие объекты:	
	- существующие жилые здания
	- существующие нежилые здания и сооружения
Охранные зоны инженерных коммуникаций	
	- охранная зона ЛЭП
	- охранная зона линии связи
	- охранная зона водопровода
	- охранная зона канализационной сети
	- охранная зона газопровода
	- охранная зона тепловой сети

Характеристика земельных участков зарегистрированных в государственном кадастре недвижимости

№ п/п	Кадастровый номер (исходного участка)	Вид права	Правообладатель	Местоположение (адрес) участка	Категория земель	Вид разрешенного использования	Площадь исходного участка, м²
1	13:23:1101094-6468	Собственность	Республика Мордовия	Республика Мордовия, г. Саранск	Земли населенных пунктов	Для размещения объектов газоснабжения	1

Изм.	Кол.уч.	Лист	№ док.	Подпись	Дата	51-2/-2016-ПМ ГП			
						Внесение изменений в проект планировки территории, ограниченной улицами Гужовская, Косарева, пр. 70 лет Октября, ул. Севастопольская и Саранка, включая проект межевания, в части проекта межевания территории многоквартирных жилых домов по адресам: ул. Севастопольская, д.76, 78, 84, 88, ул. Гужовская, д.2, 6			
Н. контр.		Ланкина Ю.А.				Проект межевания территории	стадия	лист	листо
Инженер		Астахов М.А.				РП	ПМ-2	3	
План фактического использования территории. Чертеж границ зон с особыми условиями использования территории						ООО "Региональный научно-исследовательский информационный центр"			
М 1:1 000									