






Муниципальное образование
Берсенебское сельское поселение
Лямбирского района

УСЛОВНЫЕ ОБОЗНАЧЕНИЯ



Административные границы территориальных образований

-  граница городского округа Саранск
-  граница сопредельных муниципальных образований
-  граница населенных пунктов, входящих в состав городского округа Саранск
-  граница районов города
-  граница земельных участков



Населенные пункты

-  г. Саранск административный центр городского округа
-  с. Макаровка населенный пункт

Объекты транспортной инфраструктуры



-  существующая улично-дорожная сеть
-  проектируемая улично-дорожная сеть

Территории водных объектов


-  реки, ручьи, каналы
-  пруды, озера, реки

Территориальные зоны

Жилые зоны (Ж)

-  Ж1 зона многоквартирной жилой застройки 5 и выше этажей
-  Ж4 зона малозэтажной смешанной жилой застройки



Общественно-деловые и коммерческие зоны (ОД)

-  ОДБ-Ц зона центров обслуживания общественно-деловой и коммерческой активности местного (локального) уровня


Специальные обслуживающие и общественные зоны (ОС)


-  ОС1 зона объектов здравоохранения

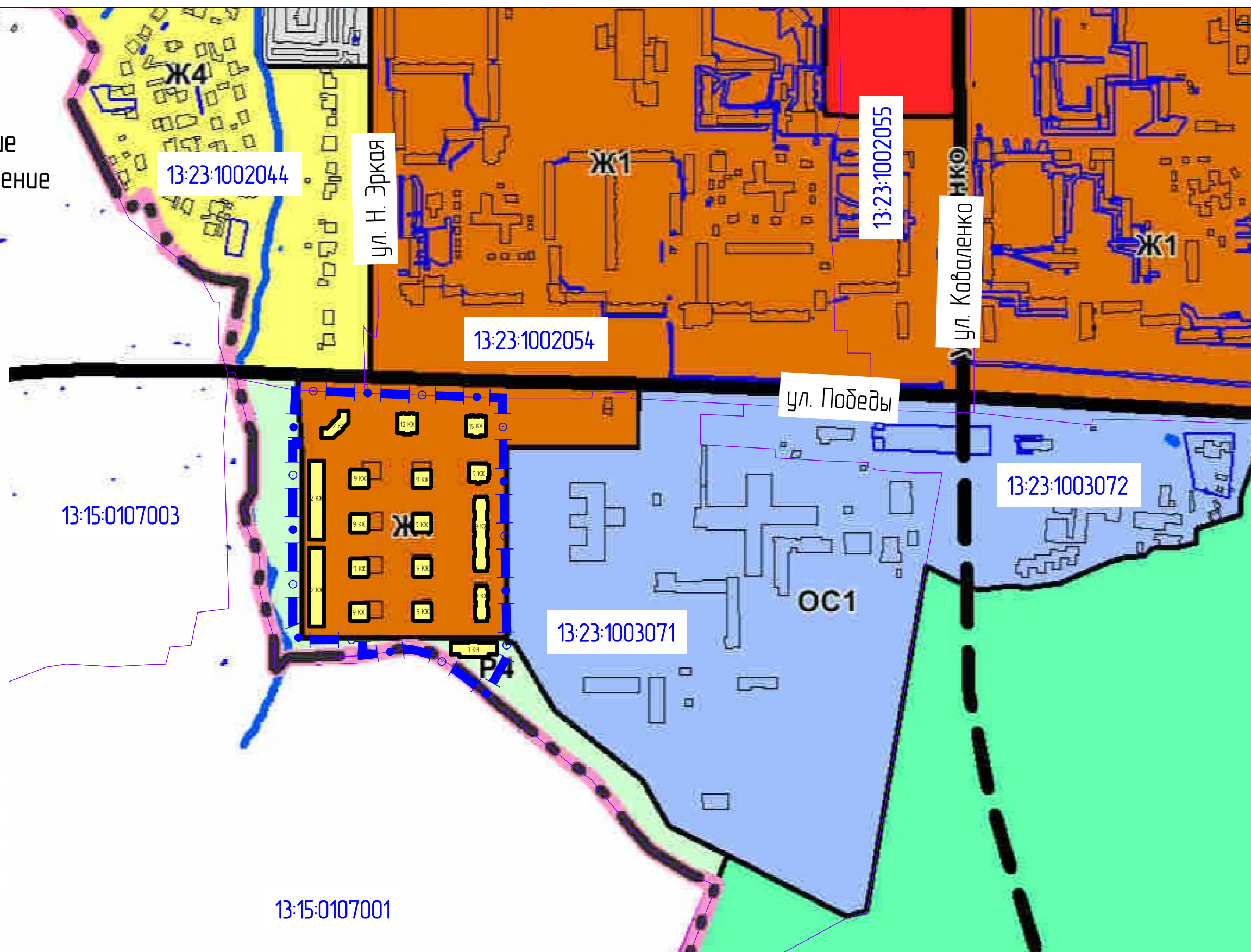
Рекреационные зоны (Р)

-  Р3П зона ООПТ и федеральных лесов
-  Р4 зона ландшафтных территорий специального назначения

Производственные зоны (П)

-  П5 зона объектов и предприятий V класса опасности

-  граница проектируемой территории



						«Застройка жилого квартала по ул.Победы многоэтажными жилыми домами в г.Саранске»			
Изм.	Кол. уч.	Лист	№ док.	Подпись	Дата	Проект межевания территории	Стадия	Лист	Листов
								1	1
						Схема расположения элементов планировочной структуры М 1:5 000			
						ООО "Мордовское землеустроительное проектно-изыскательское предприятие "ВолгабтНПИгипрозем"			