

Федеральный информационный ресурс

(полное наименование органа кадастрового учета)

КВ.1

КАДАСТРОВАЯ ВЫПИСКА О ЗЕМЕЛЬНОМ УЧАСТКЕ

"28" марта 2016г. № 99/2016/2853321

1	Кадастровый номер:	13:23:0904237:329	2	Лист № 1	3	Всего листов: 7
4	Номер кадастрового квартала:	13:23:0904237				
5	Предыдущие номера: 13:23:0904237:79,	6	Дата внесения номера в государственный кадастр недвижимости: 17.04.2014			
7	Многоконтурный земельный участок					
8	Кадастровые номера объектов капитального строительства:					
9	Адрес (описание местоположения): Республика Мордовия, г. Саранск, ул. Саранская, д.33					
10	Категория земель: Земли населённых пунктов					
11	Разрешенное использование: для эксплуатации жилого дома					
12	Площадь: 1156 +/- 12 кв. м					
13	Кадастровая стоимость: 680248.2					
14	Система координат: СК кадастрового округа					
15	Сведения о правах: Сведения о регистрации прав отсутствуют					
16	Особые отметки: Для данного земельного участка обеспечен доступ посредством земельного участка (земельных участков) с кадастровым номером (кадастровыми номерами) Земли общего пользования. ; Граница земельного участка состоит из 2 контуров. Список учетных номеров контуров границы земельного участка приведен на листе № 2.					
17	Характер сведений государственного кадастра недвижимости (статус записи о земельном участке): Сведения об объекте недвижимости имеют статус временные. Дата истечения срока действия временного характера - 18.04.2019					
18	Дополнительные сведения:					
	18.1	---				
	18.2	Кадастровые номера участков, образованных из земельного участка: ---				
19	Сведения о кадастровых инженерах: Киселева Екатерина Евгеньевна №13-13-165					

(наименование должности)

М.П.

(подпись)

(инициалы, фамилия)

КАДАСТРОВАЯ ВЫПИСКА О ЗЕМЕЛЬНОМ УЧАСТКЕ

"28" марта 2016г. № 99/2016/2853321

1	Кадастровый номер:	13:23:0904237:329	2	Лист № 2	3	Всего листов: 7
16	Состав земельного участка					
	№ п/п.	Учетный (Кадастровый) номер	Площадь(м ²)	Особые отметки		
	1	2	3	4		
	1	1	887.88	---		
2	2	268.43	---			

(наименование должности)

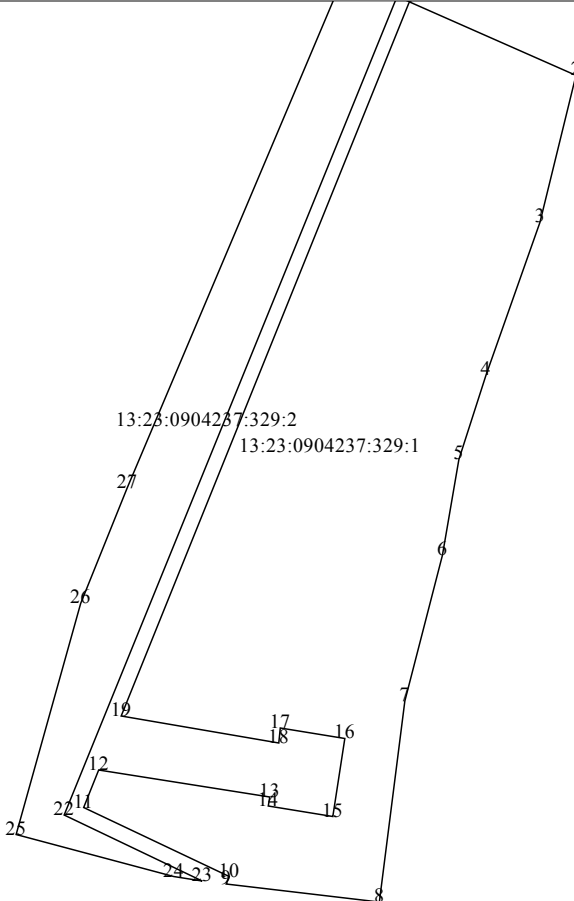
М.П.

(подпись)

(инициалы, фамилия)

КАДАСТРОВАЯ ВЫПИСКА О ЗЕМЕЛЬНОМ УЧАСТКЕ

"28" марта 2016г. № 99/2016/2853321

1	Кадастровый номер: 13:23:0904237:329	2	Лист № 3	3	Всего листов: 7
4	План (чертеж, схема) земельного участка:				
<div style="display: flex; align-items: center;"><div style="margin-right: 20px;"><input type="checkbox"/> <input type="checkbox"/></div></div>					
5	Масштаб: ____				

(наименование должности)

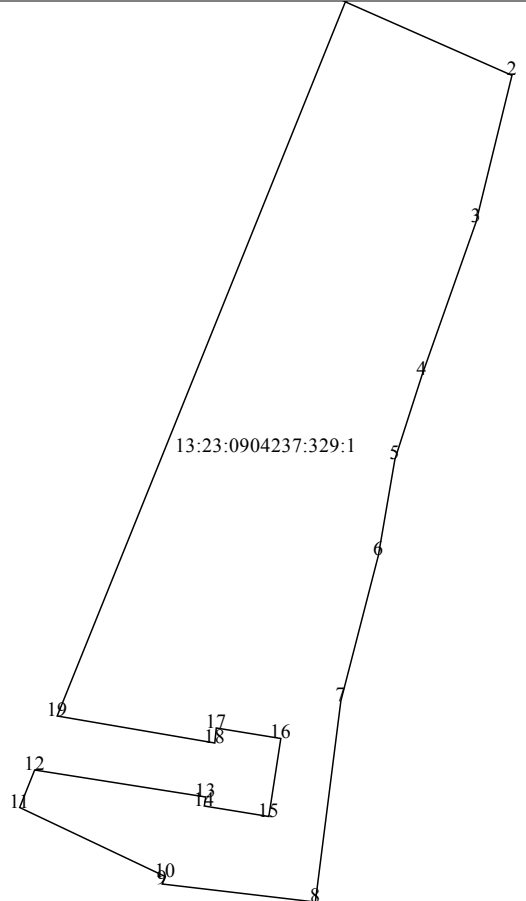
М.П.

(подпись)

(инициалы, фамилия)

КАДАСТРОВАЯ ВЫПИСКА О ЗЕМЕЛЬНОМ УЧАСТКЕ

"28" марта 2016г. № 99/2016/2853321

1	Кадастровый номер: 13:23:0904237:329	2	Лист № 4	3	Всего листов: 7
4 План (чертеж, схема) земельного участка:					
<div style="display: flex; align-items: center;"> <input style="margin-right: 20px;" type="checkbox"/> <input style="margin-right: 20px;" type="checkbox"/>  </div>					
5 Масштаб: ____					

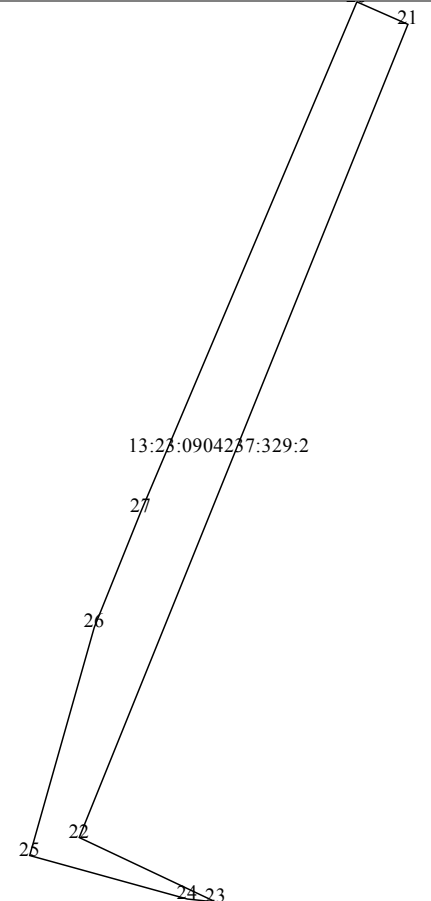
(наименование должности)

М.П.

(подпись)_____
(инициалы, фамилия)

КАДАСТРОВАЯ ВЫПИСКА О ЗЕМЕЛЬНОМ УЧАСТКЕ

"28" марта 2016г. № 99/2016/2853321

1	Кадастровый номер: 13:23:0904237:329	2	Лист № 5	3	Всего листов: 7
4	План (чертеж, схема) земельного участка:				
	<div style="display: flex; align-items: flex-start;"> <div style="margin-right: 20px;"> <input type="checkbox"/> <input type="checkbox"/> </div> <div style="text-align: center;">  <p>13:23:0904237:329:2</p> </div> </div>				
5	Масштаб: ____				

(наименование должности)

М.П.

(подпись)_____
(инициалы, фамилия)

КАДАСТРОВАЯ ВЫПИСКА О ЗЕМЕЛЬНОМ УЧАСТКЕ

"28" марта 2016г. № 99/2016/2853321

1	Кадастровый номер: 13:23:0904237:329			2	Лист № 6	3	Всего листов: 7	
Описание местоположения границ земельного участка:								
4	Номер п/п	Номер точки	Номер точки	Дирекционный угол	Горизонтальное проложение (м)	Описание закрепления на местности	Кадастровые номера смежных участков	Особые отметки
	1	2	3	4	5	6	7	8
	1	1	2	---	---	---	---	---
	2	2	3	---	---	---	---	---
	3	3	4	---	---	---	---	---
	4	4	5	---	---	---	---	---
	5	5	6	---	---	---	---	---
	6	6	7	---	---	---	---	---
	7	7	8	---	---	---	---	---
	8	8	1	---	---	---	---	---
	9	10	11	---	---	---	---	---
	10	11	12	---	---	---	---	---
	11	12	13	---	---	---	---	---
	12	13	14	---	---	---	---	---
	13	14	15	---	---	---	---	---
	14	15	16	---	---	---	---	---
	15	16	17	---	---	---	---	---
	16	17	18	---	---	---	---	---
	17	18	19	---	---	---	---	---
18	19	1	---	---	---	---	---	

(наименование должности)

М.П.

(подпись)

(инициалы, фамилия)

КАДАСТРОВАЯ ВЫПИСКА О ЗЕМЕЛЬНОМ УЧАСТКЕ

"28" марта 2016г. № 99/2016/2853321

1	Кадастровый номер:	13:23:0904237:329	2	Лист № 7	3	Всего листов: 7	
Описание поворотных точек границ земельного участка							
Номер точки	Координаты		Описание закрепления на местности	Особые отметки (точность определения)			
	X	Y					
1	2	3	4	5			
1	391346.84	1290953.04	---	---			
1	391346.84	1290953.04	---	---			
2	391341.78	1290964.43	---	---			
3	391331.74	1290961.94	---	---			
4	391321.25	1290958.25	---	---			
5	391315.5	1290956.35	---	---			
6	391308.89	1290955.22	---	---			
7	391298.9	1290952.72	---	---			
8	391285.12	1290950.99	---	---			
9	391286.4	1290940.43	---	---			
10	391286.85	1290940.64	---	---			
11	391291.55	1290930.66	---	---			
4	12	391294.13	1290931.7	---	---		
13	391292.31	1290943.4	---	---			
14	391291.69	1290943.3	---	---			
15	391290.96	1290947.74	---	---			
16	391296.29	1290948.61	---	---			
17	391297.02	1290944.17	---	---			
18	391295.99	1290944	---	---			
19	391297.85	1290933.21	---	---			
20	391348.82	1290948.58	---	---			
20	391348.82	1290948.58	---	---			
21	391347.24	1290952.13	---	---			
22	391291.05	1290929.38	---	---			
23	391286.59	1290938.85	---	---			
24	391286.83	1290936.86	---	---			
25	391289.78	1290926.02	---	---			
26	391305.62	1290930.42	---	---			
27	391313.54	1290933.66	---	---			

(наименование должности)

М.П.

(подпись)

(инициалы, фамилия)