




| Номер п/п | Кадастровый номер земельного участка | Адрес (описание местоположения) | Категория земель | Разрешенное использование | Площадь, кв.м | Вид права | Правообладатель | Номер образуемого земельного участка | Площадь образуемого земельного участка, кв.м |
|-----------|--------------------------------------|----------------------------------------------------|--------------------------|----------------------------------------------------------------------------------------------------|---------------|-----------------------|------------------------------------------------------|--------------------------------------|----------------------------------------------|
| 1 | 13:23:1103199:4 | Республика Мордовия, г. Саранск, ул. Волгоградская | Земли населенных пунктов | для размещения объекта физической культуры и спорта «Футбольный стадион «Юбилейный» в г. Саранске» | 29 658 | Собственность | Республика Мордовия | 1 | 2 463 |
| 2 | 13:23:1103199:3 | Республика Мордовия, г. Саранск, ул. Волгоградская | Земли населенных пунктов | Для размещения объектов физической культуры и спорта | 58300 | - | - | 2 | 128 |
| | | | | | | | | 4 | 441 |
| 3 | 13:23:1103156:63 | Республика Мордовия, г. Саранск, ул. Моховая, д. 2 | Земли населенных пунктов | Для индивидуальной жилой застройки | 2248 | Долевая собственность | Умысков Михаил Иванович Ларцева Наталья Федоровна | 3 | 195 |
| 4 | 13:23:1103156:70 | Республика Мордовия, г. Саранск, ул. Волгоградская | Земли населенных пунктов | Для размещения объектов физической культуры и спорта | 8807 | Собственность | Республика Мордовия | 5 | 837 |
| | | | | | | | | 7 | 10 |
| 5 | 13:23:1103156:64 | Республика Мордовия, г. Саранск, ул. Волгоградская | Земли населенных пунктов | Для объектов общественно-делового значения | 2776 | Собственность | ООО "Лукойл-Волганефтепродукт" | 6 | 295 |

| | | | | | | | | | | | |
|----------|--------|---------------|-------|-------------------------------------------------------------------------------------|------|-----------------------------------------------------------------------------------------------------------------------------------------------|--|--|------------------------------------------------------------------|--------|--------|
| | | | | | | 2-р/16-ПМ | | | ГП | | |
| Изм. | Кол.уч | Лист | № док | Подпись | Дата | Проект межевания территории для объекта "Реконструкция автомобильной дороги по улице Моховая на участке от улицы Волгоградская до реки Табла" | | | | | |
| ГАП | | Ланкина Ю.А. | |  | | Проект межевания территории | | | стадия | лист | листов |
| Н. контр | | Ланкина Ю.А. | |  | | | | | РП | ПМ-2.1 | |
| Инженер | | Кисляков П.А. | |  | | Характеристика ЗУ зарегистрированных в ГКН М 1:1000 | | | ООО "Региональный научно-исследовательский информационный центр" | | |
| | | | | | | | | | | | |