


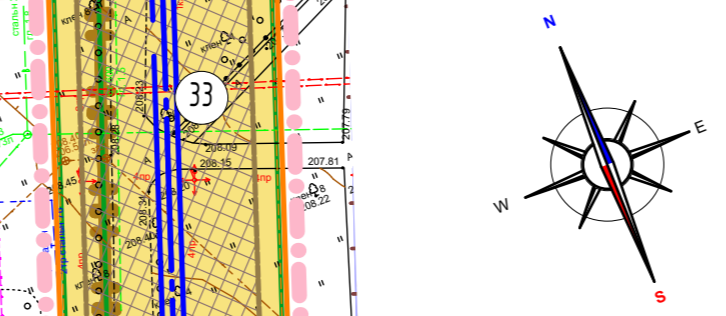
Характеристика земельных участков, под временное занятие полосой отвода водопровода, в отношении которых осуществлен государственный кадастровый учет

№ п/п	Кадастровый номер (исходного участка)	Вид права	Правообладатель	Местоположение (адрес) участка	Площадь исходного участка, м²	Категория земель	Вид разрешенного использования	Площадь временного занятия, кв.м.
34	13:23:0908109:242	Постоянное (бессрочное) пользование	КУ г.о. Саранск «Дирекция коммунального хозяйства и благоустройства»	Республика Мордовия, г. Саранск, в районе ул. Пионерская	471954	Земли населенных пунктов	Для размещения объектов культуры (Парк культуры и отдыха Ленинского района)	1059
39	13:23:0908109:49	Собственность	Г.о. Саранск	Республика Мордовия, г. Саранск, ул. Пионерская	1380	Земли населенных пунктов	Для размещения улиц и дорог	672
40	13:23:0908109:13	-	-	Республика Мордовия, г. Саранск, ул. Пионерская, дом 2"б"	7404	Земли населенных пунктов	Для размещения объекта физической культуры и спортивно-спортивного комплекса	511
41	13:23:0908109:40	Собственность	ОАО «Биохимик»	Республика Мордовия, г. Саранск, ул. Пионерская, дом 2	517	Земли населенных пунктов	Для размещения объекта физической культуры и спорта	138
42	13:23:0908109:46	Общая долевая собственность	Собственники помещений многоквартирного жилого дома	Республика Мордовия, г. Саранск, ул. Пионерская, дом 6	2735	Земли населенных пунктов	Для размещения многоквартирного дома	109
43	13:23:0908109:49	Г.о. Саранск	Г.о. Саранск	Республика Мордовия, г. Саранск, ул. Пионерская	1380	Земли населенных пунктов	Для размещения улиц и дорог	640
44	13:23:0908109:9	Собственники помещений многоквартирного жилого дома	Собственники помещений многоквартирного жилого дома	Республика Мордовия, г. Саранск, ул. Лесная, дом 2"а"	2121	Земли населенных пунктов	Для размещения многоквартирного дома	88



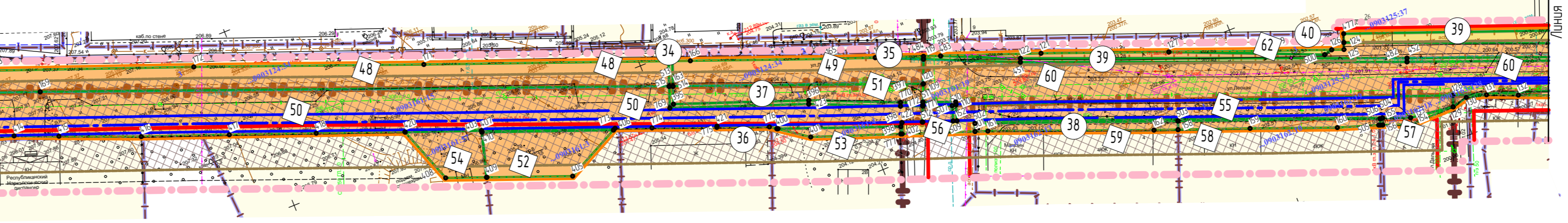
Характеристика земельных участков, под временное занятие полосой отвода водопровода, из земель государственная собственность которых не разграничена

№ п/п	Номер кадастрового квартала	Площадь участка, кв.м.	Вид права	Категория земель	Вид разрешенного использования
26	13:23:0908109	137	Собственность не разграничена	Земли населенных пунктов	Для размещения объектов трубопроводного транспорта
27	13:23:0908109	27	Собственность не разграничена	Земли населенных пунктов	Для размещения объектов трубопроводного транспорта
28	13:23:0908109	496	Собственность не разграничена	Земли населенных пунктов	Для размещения объектов трубопроводного транспорта
29	13:23:0908109	142	Собственность не разграничена	Земли населенных пунктов	Для размещения объектов трубопроводного транспорта
30	13:23:0903123	12	Собственность не разграничена	Земли населенных пунктов	Для размещения объектов трубопроводного транспорта
31	13:23:0903123	556	Собственность не разграничена	Земли населенных пунктов	Для размещения объектов трубопроводного транспорта
32	13:23:0903123	186	Собственность не разграничена	Земли населенных пунктов	Для размещения объектов трубопроводного транспорта
33	13:23:0903124	1536	Собственность не разграничена	Земли населенных пунктов	Для размещения объектов трубопроводного транспорта
34	13:23:0903124	7	Собственность не разграничена	Земли населенных пунктов	Для размещения объектов трубопроводного транспорта
35	13:23:0903124	5	Собственность не разграничена	Земли населенных пунктов	Для размещения объектов трубопроводного транспорта
36	13:23:0903161	64	Собственность не разграничена	Земли населенных пунктов	Для размещения объектов трубопроводного транспорта
37	13:23:0903161	73	Собственность не разграничена	Земли населенных пунктов	Для размещения объектов трубопроводного транспорта
38	13:23:0903162	121	Собственность не разграничена	Земли населенных пунктов	Для размещения объектов трубопроводного транспорта
39	13:23:0903125	2093	Собственность не разграничена	Земли населенных пунктов	Для размещения объектов трубопроводного транспорта
40	13:23:0903125	26	Собственность не разграничена	Земли населенных пунктов	Для размещения объектов трубопроводного транспорта



Характеристика земельных участков, под временное занятие полосой отвода водопровода, в отношении которых осуществлен государственный кадастровый учет

№ п/п	Кадастровый номер (исходного участка)	Вид права	Правообладатель	Местоположение (адрес) участка	Площадь исходного участка, м²	Категория земель	Вид разрешенного использования	Площадь временного занятия, кв.м.
45	13:23:0908109:48	Г.о. Саранск	Г.о. Саранск	Республика Мордовия, г. Саранск, ул. Лесная	476	Земли населенных пунктов	Для размещения улиц и дорог	464
46	13:23:0903123:94	Собственность	Г.о. Саранск	Республика Мордовия, г. Саранск, ул. Пионерская	8545	Земли населенных пунктов	Для размещения улиц и дорог	6318
47	13:23:0903124:35	Собственность	Г.о. Саранск	Республика Мордовия, г. Саранск, ул. Пионерская	1296	Земли населенных пунктов	Для размещения улиц и дорог	184
48	13:23:0903124:34	Собственность	Г.о. Саранск	Республика Мордовия, г. Саранск, ул. Лесная	3141,0	Земли населенных пунктов	Для размещения улиц и дорог	1741
49	13:23:0903124:34	Собственность	Г.о. Саранск	Республика Мордовия, г. Саранск, ул. Лесная	3141,0	Земли населенных пунктов	Для размещения улиц и дорог	460
50	13:23:0903161:15	Собственность	Г.о. Саранск	Республика Мордовия, г. Саранск, ул. Лесная	3322	Земли населенных пунктов	Для размещения улиц и дорог	2965
51	13:23:0903161:15	Собственность	Г.о. Саранск	Республика Мордовия, г. Саранск, ул. Лесная	3322	Земли населенных пунктов	Для размещения улиц и дорог	304
52	13:23:0903161:3	Собственность	Республика Мордовия	Республика Мордовия, г. Саранск, ул. Лесная, дом 2	1740	Земли населенных пунктов	Для эксплуатации больничного комплекса	353
53	13:23:0903161:4	Собственность	Собственники помещений многоквартирного жилого дома	Республика Мордовия, г. Саранск, ул. Лесная, дом 2а	1642	Земли населенных пунктов	Для размещения многоквартирного дома	63
54	13:23:0903161:57	Собственность	Республика Мордовия	Республика Мордовия, г. Саранск, ул. Лесная, 2	23000	Земли населенных пунктов	Для размещения объектов здравоохранения	196
55	13:23:0903162:19	Собственность	Г.о. Саранск	Республика Мордовия, г. Саранск, ул. Лесная	703	Земли населенных пунктов	Для размещения улиц и дорог	669
56	13:23:0903162:19	Собственность	Г.о. Саранск	Республика Мордовия, г. Саранск, ул. Лесная	703	Земли населенных пунктов	Для размещения улиц и дорог	34
57	13:23:0903162:18	Собственность	Г.о. Саранск	Республика Мордовия, г. Саранск, ул. Дальняя	3092	Земли населенных пунктов	Для размещения улиц и дорог	25
58	13:23:0903162:10	Собственность	Республика Мордовия	Республика Мордовия, г. Саранск, ул. Лесная, дом 6	1514	Земли населенных пунктов	Для размещения объекта здравоохранения - здания травматикта	119
59	13:23:0903162:13	-	-	Республика Мордовия, г. Саранск, ул. Лесная, дом 4	1171	Земли населенных пунктов	Для размещения многоквартирного дома	122
60	13:23:0903125:39	Собственность	Г.о. Саранск	Республика Мордовия, г. Саранск, ул. Лесная	4542	Земли населенных пунктов	Для размещения улиц и дорог	3935
62	13:23:0903125:37	Общая долевая собственность	Собственники помещений многоквартирного жилого дома	Республика Мордовия, г. Саранск, ул. Лесная, дом 9	10300	Земли населенных пунктов	Для размещения многоквартирного дома	472
65	13:23:0903163:127	Собственность	Г.о. Саранск	Республика Мордовия, г. Саранск, ул. Лесная, д. 9, 67	372	Земли населенных пунктов	Для размещения улиц и дорог	226



Линия сообщения с листом ПМ-1-7

Условные обозначения:

- Границы:**
- граница проектируемой территории
 - красные линии
 - граница земельных участков предназначенных для размещения объектов капитального строительства федерального значения
 - граница земельных участков, под временное занятие полосой отвода водопровода
 - граница земельных участков отдаваемых в постоянное пользование
 - граница территориальной зоны - охранной зоны водовода
 - граница земельных участков зарегистрированных в государственном кадастре недвижимости
 - граница кадастрового квартала
- Существующие территории:**
- улично-дорожная сеть
 - территория земельных участков зарегистрированных в государственном кадастре недвижимости
- Проектируемые объекты:**
- ось проектируемого водовода
- Проектируемые территории:**
- территории земельных участков под временное занятие полосой отвода водопровода, в отношении которых осуществлен государственный кадастровый учет
 - территории земельных участков, под временное занятие полосой отвода водопровода, из земель государственная собственность на которые не разграничена
 - территория земельных участков, отдаваемых в постоянное пользование
 - территория охранной зоны водовода
 - узловые точки формируемых земельных участков
- ...3057:33 - кадастровый номер земельного участка
- ...3:1003057 - номер кадастрового квартала

Изм.	Колуч	Лист	№ док	Подпись	Дата
ГАП	Ланкина Ю.А.				
Н. контр	Ланкина Ю.А.				
Инженер	Астахов М.А.				

27/2014/ОПР-ПМ ГП

Дополненная по планировке территории, предназначенной для размещения объектов газификации и реконструкции водопровода в Саранске 2-ой очереди комплекса для обеспечения водоснабжения объектов назначения: мара по футболу 2018 года (стадион «Юбилейный», аэропорт, железнодорожный вокзал)

Проект межевания территории
ТМ 1
Водовод от ВНС 3-го подъема Пензянского водозавода до ВНС №2 (ул. Б.Хмельницкого)

Чертёж границ земельных участков предназначенных для размещения объектов капитального строительства федерального значения, чертёж красных линий, утверждённых в составе проекта планировки территории М 1:000

стадия	лист	листо в
РП	ПМ-1-6	23

ООО "Региональный научно-исследовательский информационный центр"