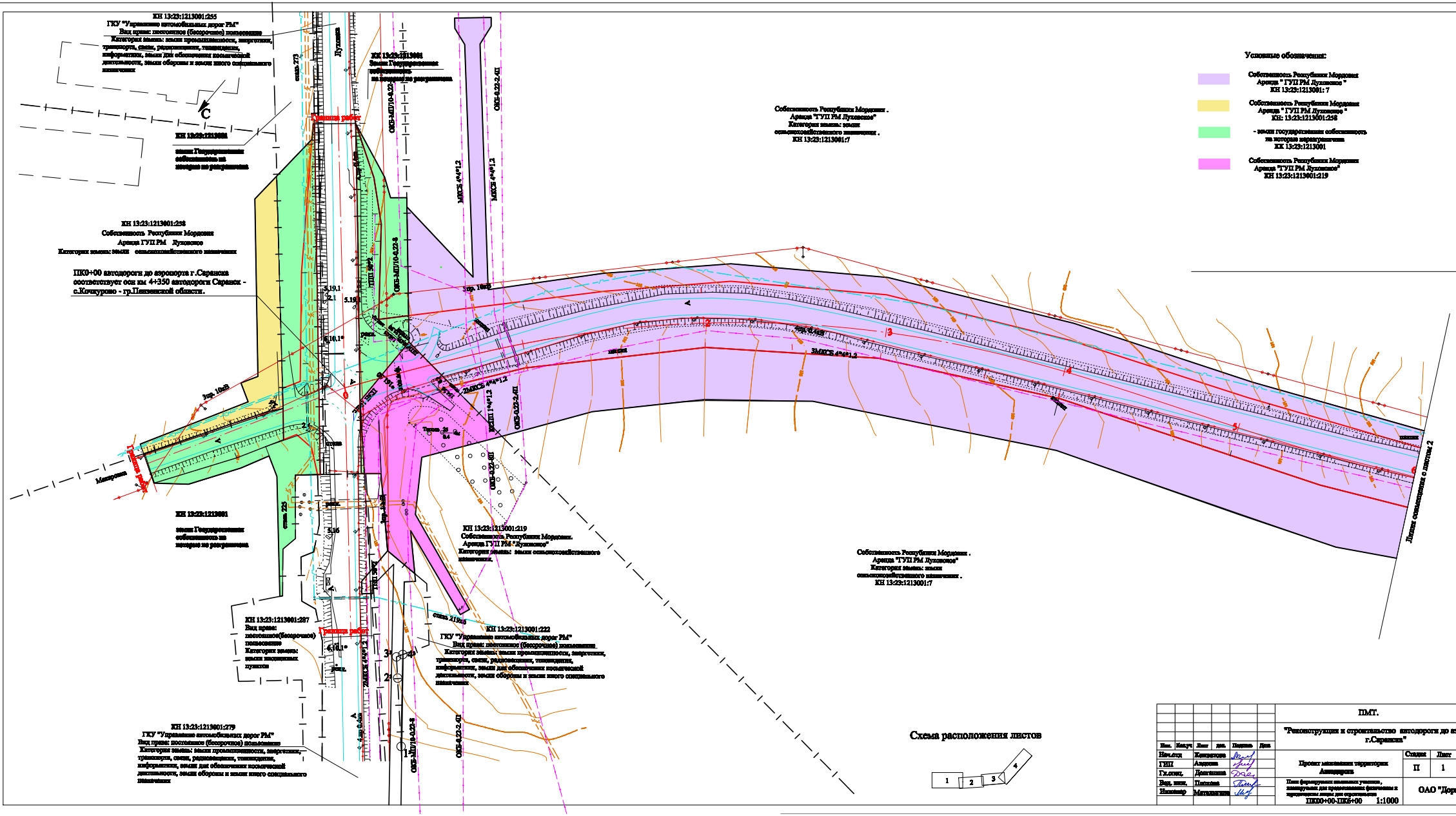
КН 13:23:1213001:255
ГКУ "Управление автомобильных дорог РМ"
Вид права: постоянное (бессрочное) пользование
Категория земель: земли промышленности, энергетики, транспорта, связи, радиовещания, телевидения, информатики, земли для обеспечения космической деятельности, земли обороны и земли иного специального назначения
С
КН 13:23:1213001
земли Государственная собственность на которую не разграничена
Луховка
опор. 273
КН 13:23:1213001
Земли Государственная собственность на которую не разграничена
Граница работ
ОКБ-МП/10-0.22
ОКБ-0.22-2-4П
МКСБ 4*4*1,2
КН 13:23:1213001:258
Собственность Республики Мордовия
Аренда ГУП РМ Луховское
Категория земель: земли сельскохозяйственного назначения
ПК0+00 автодороги до аэропорта г.Саранска соответствует оси км 4+350 автодороги Саранск - с.Кочкурово - гр.Пензенской области.
Собственность Республики Мордовия .
Аренда "ГУП РМ Луховское"
Категория земель: земли сельскохозяйственного назначения .
КН 13:23:1213001:7
0
1
2
3
4
5
6
Макаровка
Граница работ
2МКСБ 4*4*1,2
3МКСБ 4*4*1,2
5.19.1
6.10.1°
2.1
5.16
КН 13:23:1213001
земли Государственная собственность на которую не разграничена
опор. 225
КН 13:23:1213001:219
Собственность Республики Мордовия.
Аренда ГУП РМ "Луховское"
Категория земель: земли сельскохозяйственного назначения.
Собственность Республики Мордовия .
Аренда "ГУП РМ Луховское"
Категория земель: земли сельскохозяйственного назначения .
КН 13:23:1213001:7
Линия совмещения с листом 2
КН 13:23:1213001:287
Вид права: постоянное(бессрочное) пользование
Категория земель: земли населенных пунктов
Граница работ
опор. 219
КН 13:23:1213001:222
ГКУ "Управление автомобильных дорог РМ"
Вид права: постоянное (бессрочное) пользование
Категория земель: земли промышленности, энергетики, транспорта, связи, радиовещания, телевидения, информатики, земли для обеспечения космической деятельности, земли обороны и земли иного специального назначения
КН 13:23:1213001:279
ГКУ "Управление автомобильных дорог РМ"
Вид права: постоянное (бессрочное) пользование
Категория земель: земли промышленности, энергетики, транспорта, связи, радиовещания, телевидения, информатики, земли для обеспечения космической деятельности, земли обороны и земли иного специального назначения
1
2
3
4
ОКБ-МП/10-0.22-8
Схема расположения листов
1
2
3
4

Условные обозначения:

- 🟪 Собственность Республики Мордовия Аренда " ГУП РМ Луховское " КН 13:23:1213001: 7
- 🟨 Собственность Республики Мордовия Аренда " ГУП РМ Луховское " КН: 13:23:1213001:258
- 🟩 - земли государственная собственность на которые неразграничена КН 13:23:1213001
- 🟪 Собственность Республики Мордовия Аренда "ГУП РМ Луховское" КН 13:23:1213001:219

Изм.	Кол.уч	Лист	док.	Подпись	Дата
Нач.отд		Кочеткова			
ГИП		Андреева			
Гл.спец.		Долгашина			
Вед. инж.		Пяткова			
Инженер		Маткашина			

ПМТ.

"Реконструкция и строительство автодороги до аэ г.Саранска"

Проект межевания территории Автодорога

Стадия	Лист
П	1

План формируемых земельных участков, планируемых для предоставления физическим и юридическим лицам для строительства

ПК00+00-ПК5+00 1:1000

ОАО "Доро

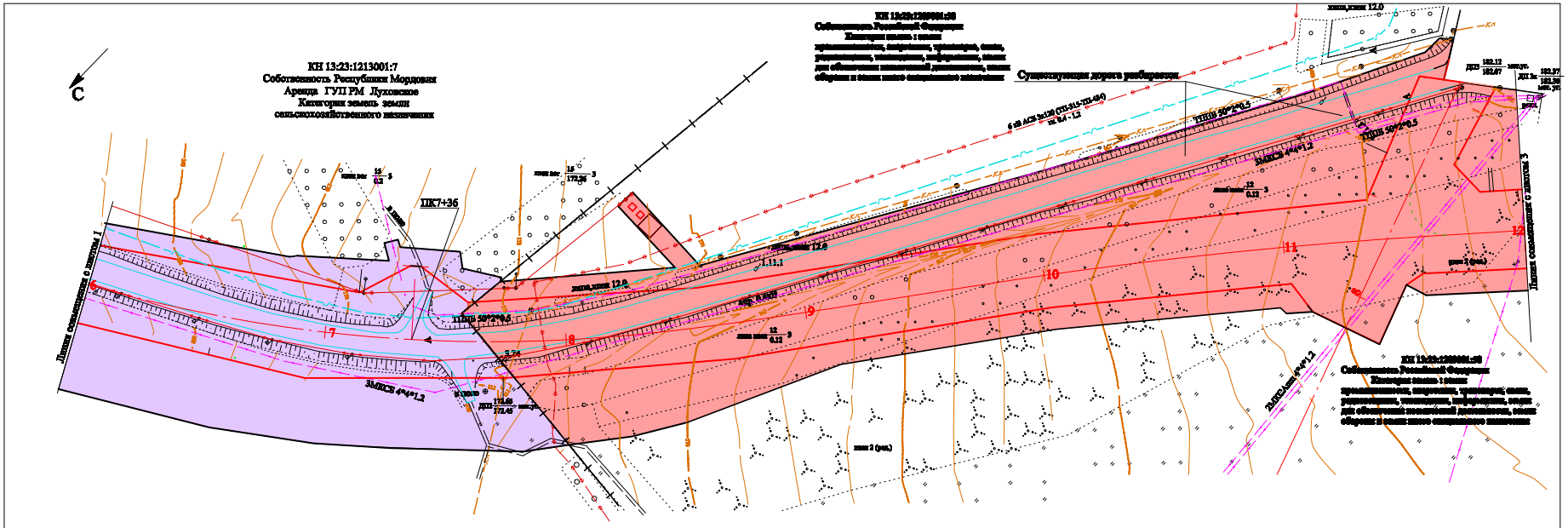
С
КН 13:23:1213001:7
Собственность Республики Мордовия
Аренда ГУП РМ Лухменское
Категория земель земли
сельскохозяйственного назначения
КН 13:23:1209001:58
Собственность Российской Федерации
Категория земель : земли
промышленности, энергетики, транспорта, связи,
радиовещания, телевидения, информатики, земли
для обеспечения космической деятельности, земли
обороны и земли иного специального назначения
Существующая дорога реабилитация
ПК7+36
ТПШВ 50*2*0.5
3МКСБ 4*4*1.2
Линия совмещения с листом 1
Линия совмещения с листом 3
7
8
9
10
11
12

Схема расположения листов

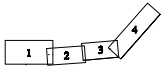

Условные обозначения:

🟪 – Собственность Республики Мордовия
Аренда " ГУП РМ Лухменское "
КН 13:23:1213001: 7

🟥 - Собственность Российской Федерации.
КН 13:23:1209001:58

Изм.	Кол.уч	Лист	№док.	Подпись	Дата				
						ПМТ			
						"Реконструкция и строительство автодороги до аэропорта г.Саранска"			
Нач.отд		Кашенкова				Проект планировки территорий	Стадия	Лист	Листов
ГИП		Авдеева					П	2	4
Гл.спец.		Донскова				План формируемых земельных участков, планируемых для предоставления физическим и юридическим лицам для строительства ПК6+00-ПК12+00 1:1000	ОАО "Дорпроект"		
Вед. инж.		Пискова							
Инженер		Малышкина							

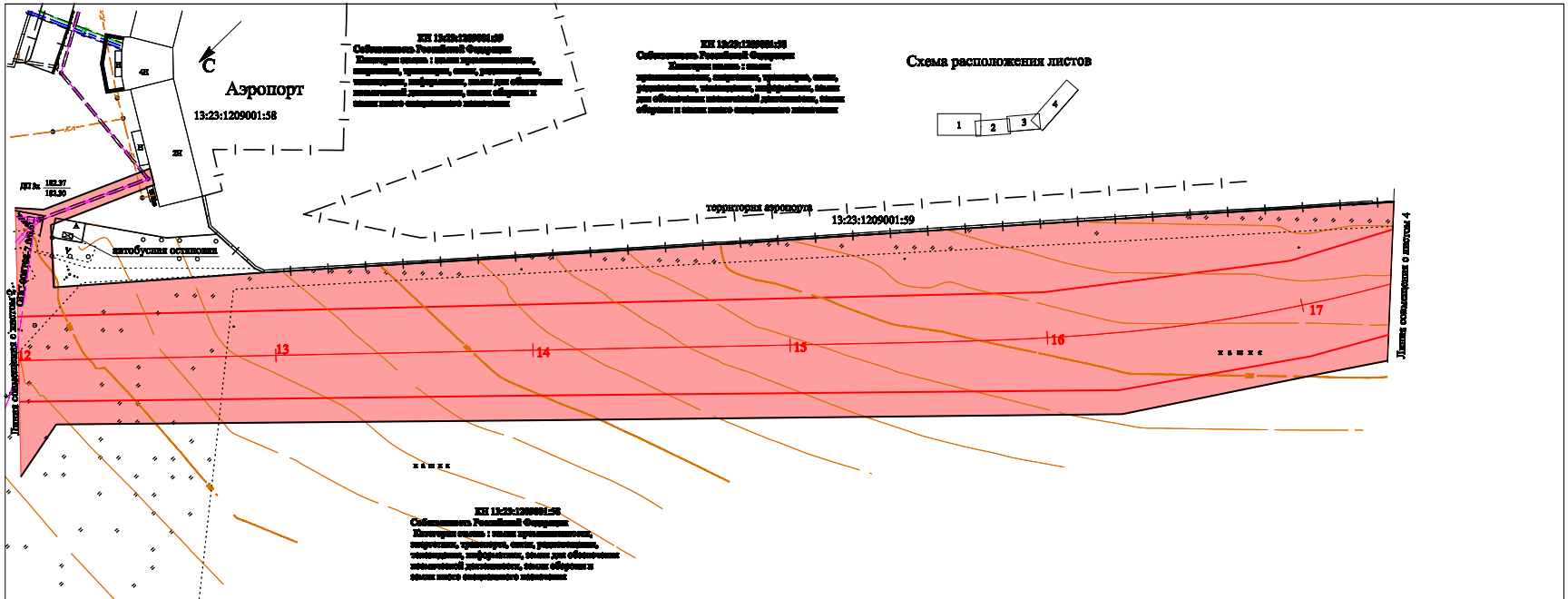
Схема расположения листов
1
2
3
4
С
Аэропорт
13:23:1209001:58
КН 13:23:1209001:59
Собственность Российской Федерации
Категория земель : земли промышленности, энергетики, транспорта, связи, радиовещания, телевидения, информатики, земли для обеспечения космической деятельности, земли обороны и земли иного специального назначения
КН 13:23:1209001:58
Собственность Российской Федерации
Категория земель : земли промышленности, энергетики, транспорта, связи, радиовещания, телевидения, информатики, земли для обеспечения космической деятельности, земли обороны и земли иного специального назначения
территория аэропорта
13:23:1209001:59
автобусная остановка
4Н
2Н
Н
Кл
ДП 3к. 182.37/182.30
Линия совмещения с листом 2
Линия совмещения с листом 4
12
13
14
15
16
17
КН 13:23:1209001:58
Собственность Российской Федерации
Категория земель : земли промышленности, энергетики, транспорта, связи, радиовещания, телевидения, информатики, земли для обеспечения космической деятельности, земли обороны и земли иного специального назначения

Условные обозначения:

🟥 - Собственность Российской Федерации.
КН 13:23:1209001:58

						ПМТ.
						"Реконструкция и строительство автодороги до аэропорта г.Саранска"
Изм.	Кол.уч	Лист	№док.	Подпись	Дата	
Нач.отд		Кондратова				Проект межевания территории Автодорога
ГИП		Андреева				
Гл.спец.		Долганина				
Вед. инж.		Пиянова				План формируемых земельных участков, планируемых для предоставления физическим и юридическим лицам для строительства ПК12+00-ПК17+85 1:1000
Инженер		Матюшкина				

Стадия	Лист	Листов
П	3	4

ОАО "Дорпроект"

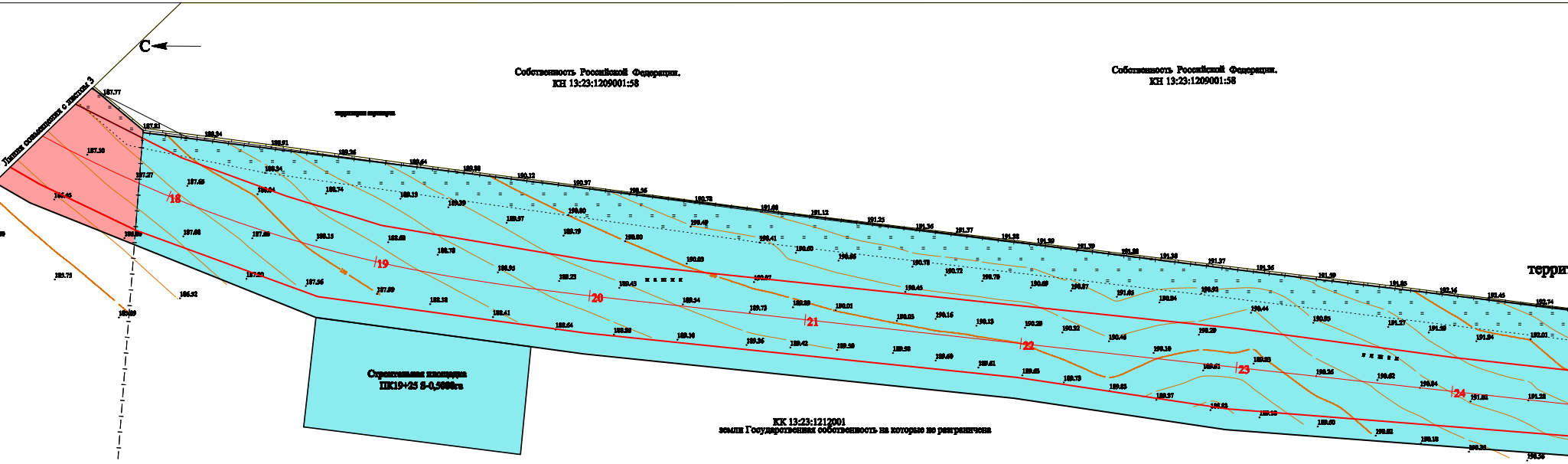
С
Линия совмещения с листом 3
Собственность Российской Федерации.
КН 13:23:1209001:58
Собственность Российской Федерации.
КН 13:23:1209001:58
18
19
20
21
22
23
24
терри
Строительная площадка
ПК19+25 S-0,5000га
КК 13:23:1212001
земли Государственная собственность на которые не разграничена

Схема расположения листов

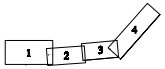

Условные обозначения:

🟥 Собственность Российской Федерации.
КН 13:23:1209001:58

🟦 - земли Государственная собственность на которые не разграничена

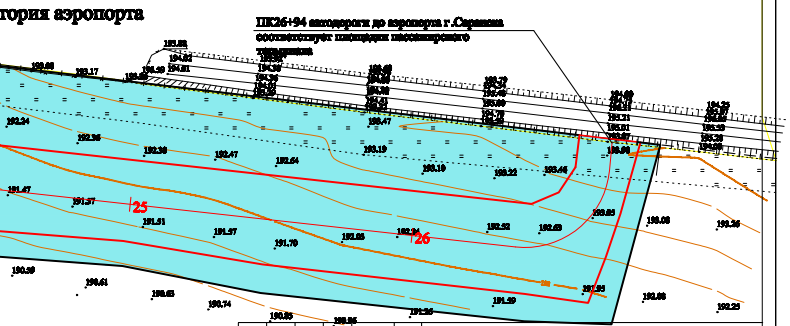
тория аэропорта
ПК26+94 автодороги до аэропорта г.Саранска соответствует площадке пассажирского терминала
25
26
192.24
192.36
192.30
192.47
192.64
193.19
193.19
192.22
193.46
191.47
191.57
191.51
191.57
191.70
192.03
192.24
192.52
192.63
192.85
193.08
193.36
190.59
190.61
190.63
190.74
190.85
190.86
191.26
191.29
191.85
192.08
192.25

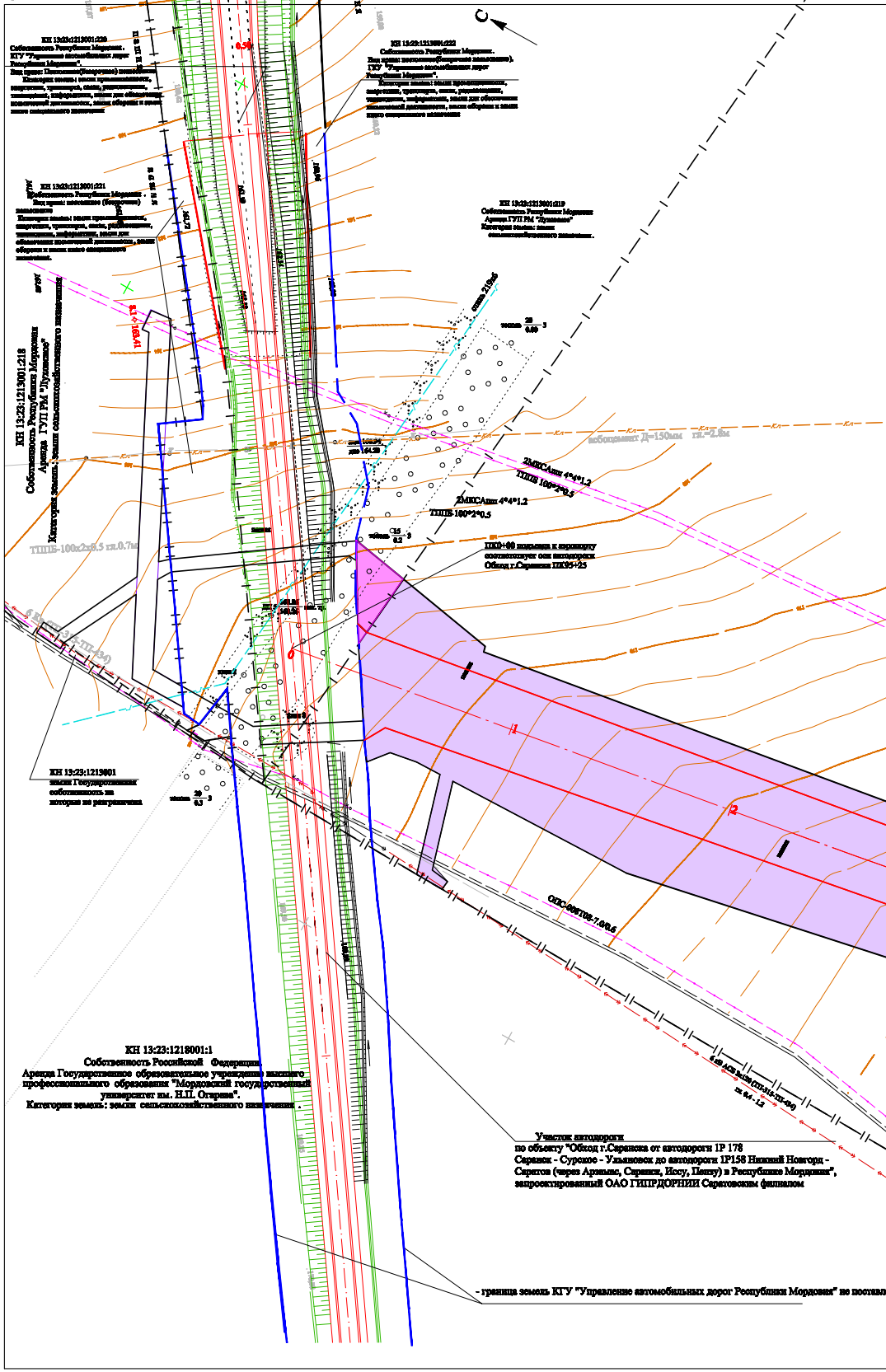
С
КН 13:23:1213001:220
Собственность Республики Мордовия .
КГУ "Управление автомобильных дорог Республики Мордовия".
Вид права: Постоянное(бессрочное) пользование
Категория земель: земли промышленности, энергетики, транспорта, связи, радиовещания, телевидения, информатики, земли для обеспечения космической деятельности, земли обороны и земли иного специального назначения
КН 13:23:1213001:222
Собственность Республики Мордовия.
Вид права: постоянное(бессрочное пользование).
ГКУ "Управление автомобильных дорог Республики Мордовия".
Категория земель: земли промышленности, энергетики, транспорта, связи, радиовещания, телевидения, информатики, земли для обеспечения космической деятельности, земли обороны и земли иного специального назначения
КН 13:23:1213001:221
Собственность Республики Мордовия .
Вид права: постоянное (бессрочное) пользование
Категория земель: земли промышленности, энергетики, транспорта, связи, радиовещания, телевидения, информатики, земли для обеспечения космической деятельности, земли обороны и земли иного специального назначения.
КН 13:23:1213001:219
Собственность Республики Мордовия
Аренда ГУП РМ "Луховское"
Категория земель: земли сельскохозяйственного назначения.
КН 13:23:1213001:218
Собственность Республики Мордовия
Аренда ГУП РМ "Луховское"
Категория земель: земли сельскохозяйственного назначения
сталь 219х6
ТППБ-100х2х0.5 гл.0.7м
асбоцемент Д=150мм гл.=2.8м
2МКСАшп 4*4*1.2
ТППБ 100*2*0.5
2МКСАшп 4*4*1.2
ТППБ-100*2*0.5
ПК0+00 кольцевая к аэропорту соответствует оси автодороги Обход г.Саранска ПК95+25
0
1
2
КН 13:23:1213001
земли Государственная собственность на которые не разграничена
ОПС-6*5108-7.0/0.6
КН 13:23:1218001:1
Собственность Российской Федерации
Аренда Государственное образовательное учреждение высшего профессионального образования "Мордовский государственный университет им. Н.П. Огарева".
Категория земель: земли сельскохозяйственного назначения .
Участок автодороги
по объекту "Обход г.Саранска от автодороги 1Р 178 Саранск - Сурское - Ульяновск до автодороги 1Р158 Нижний Новгород - Саратов (через Арзамас, Саранск, Иссу, Пензу) в Республике Мордовия",
запроектированный ОАО ГИПРДОРНИИ Саратовским филиалом
- граница земель КГУ "Управление автомобильных дорог Республики Мордовия" не поставл

Изм.	Кол.уч	Лист	№док.	Подпись	Дата
Нач.отд		Кондакова			
ГИП		Андреева			
Гл.спец.		Долгишина			
Вед. инж.		Пахомова			
Инженер		Матвеенкина			

ПМТ

"Реконструкция и строительство автодороги до аэропорта г.Саранска"

Проект планировки территорий

Стадия	Лист	Листов
П	4	4

План формируемых земельных участков, планируемых для предоставления физическим и юридическим лицам для строительства
ПК17+35-ПК26+94 1:1000

ОАО "Дорпроект"

Условные обозначения:

🟪 Собственность Республики Мордовия
Аренда " ГУП РМ Луховское "
КН 13:23:1213001: 7

🟥 Собственность РоссийскойФедерации
КН 13:23:1209001:58

🟪 Собственность Республики Мордовия
Аренда "ГУП РМ Луховское"
КН 13:23:1213001:219

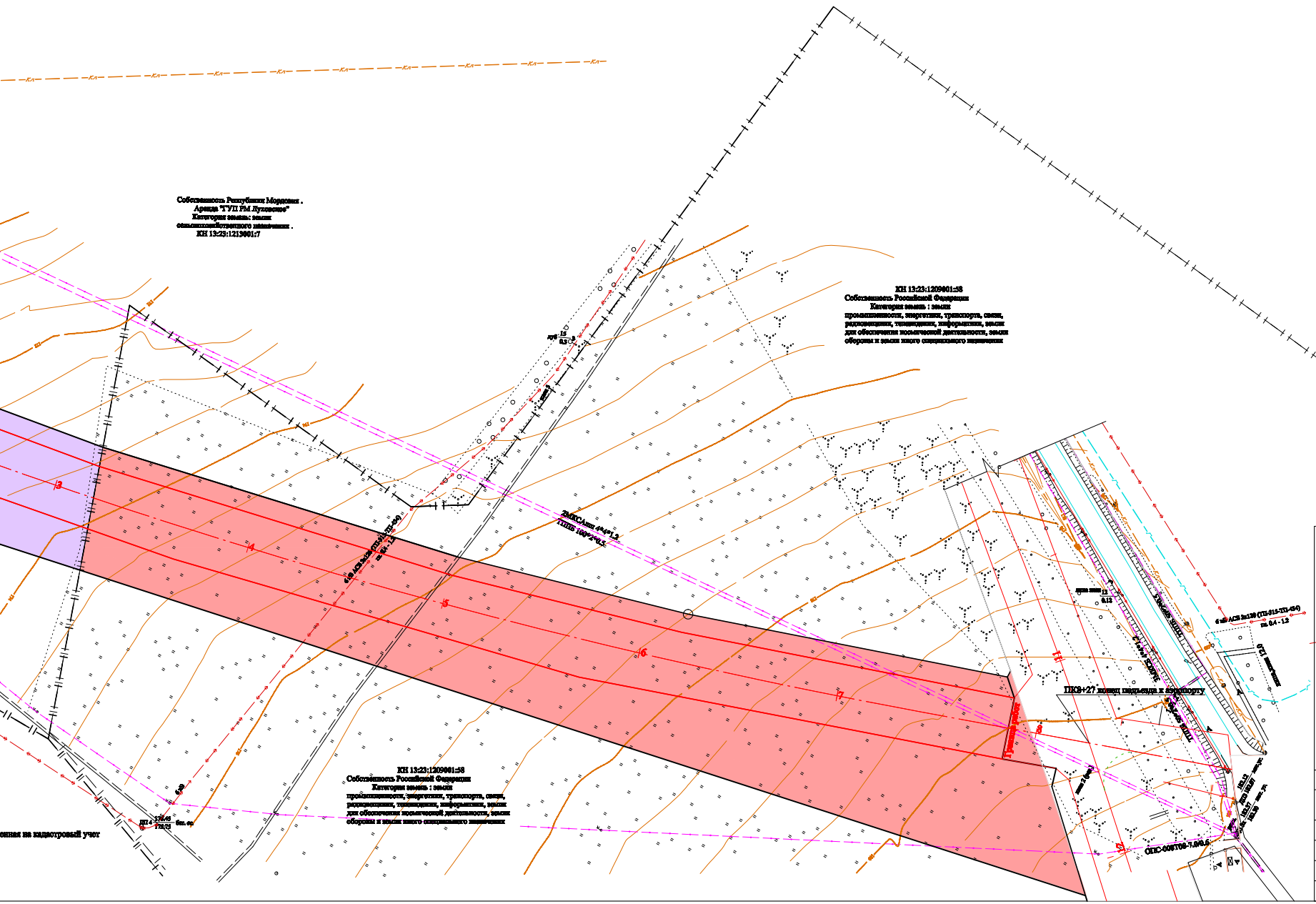
Собственность Республики Мордовия .
Аренда "ГУП РМ Луховское"
Категория земель: земли
сельскохозяйственного назначения .
КН 13:23:1213001:7
КН 13:23:1209001:58
Собственность Российской Федерации
Категория земель : земли
промышленности, энергетики, транспорта, связи,
радиовещания, телевидения, информатики, земли
для обеспечения космической деятельности, земли
обороны и земли иного специального назначения
КН 13:23:1209001:58
Собственность Российской Федерации
Категория земель : земли
промышленности, энергетики, транспорта, связи,
радиовещания, телевидения, информатики, земли
для обеспечения космической деятельности, земли
обороны и земли иного специального назначения
Кл
3
4
5
6
7
11
12
Граница работ
ПК8+27 конец подъезда к аэропорту
ЗМКСАшп 4*4*1.2
ТППБ 100*2*0.5
6 ф АСБ 3х120 (ТП-313-ТП-454)
гл. 0.4 - 1.2
ОПС-008708-7.0/0.5
лоток,длина 12.0
енная на кадастровый учет

ПМТ.

"Реконструкция и строительство автодороги до аэропорта г.Саранска"

Изм.	Кол.уч	Лист	док.	Подпись	Дата
Нач.отд		Кочеткова			
ГИП		Андреева			
Гл.спец.		Долгачева			
Вед. инж.		Пиявова			
Инженер		Малышкина			

Проект межевания территории
Подъезд к аэропорту

Стадия	Лист	Листов
П		1

План формируемых земельных участков, планируемых для предоставления физическим и юридическим лицам для строительства.
ПК00+00-ПК8+27

ОАО "Дорпроект"