









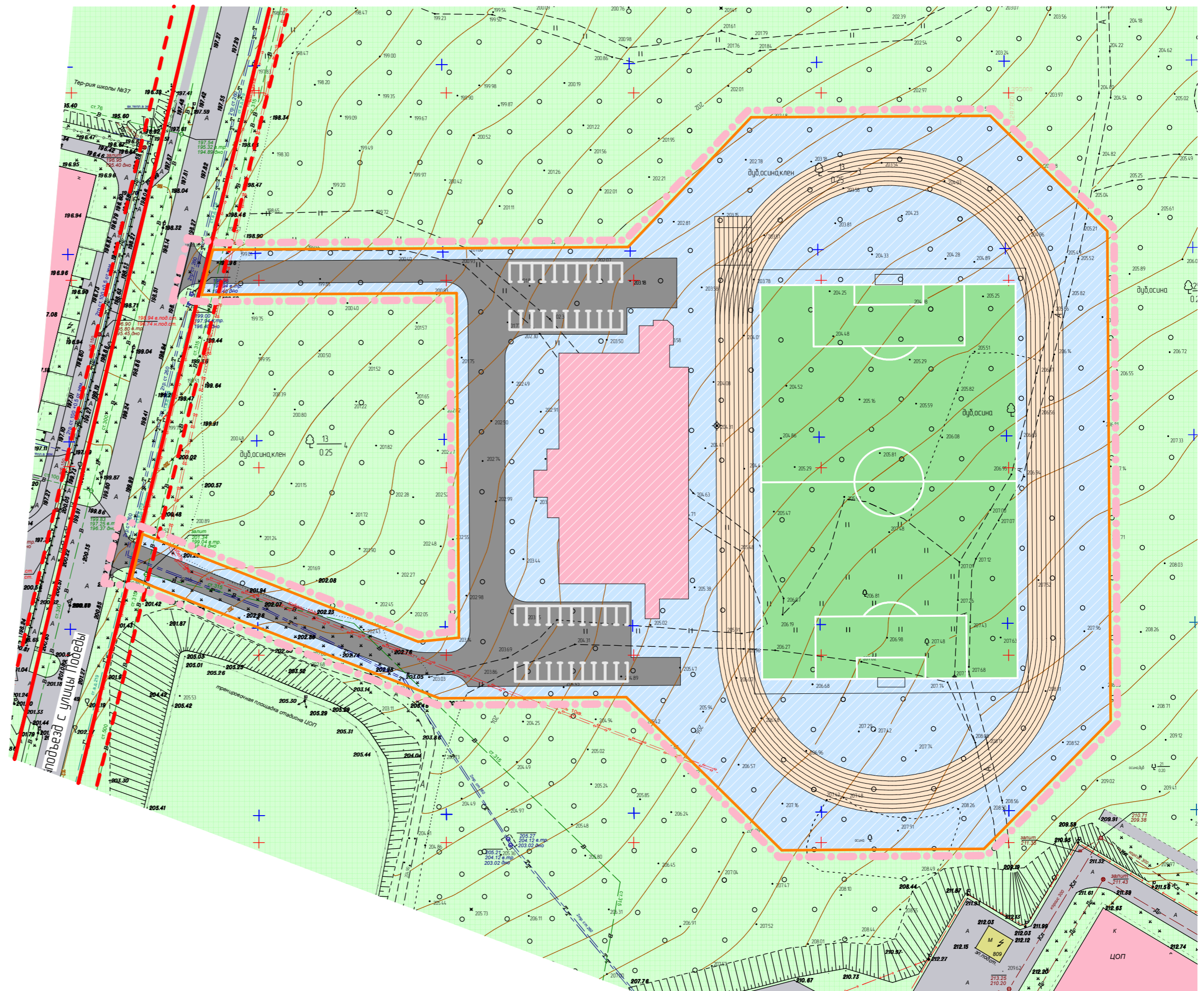


Условные обозначения:	
Границы:	
	- граница проектируемой территории
	- красные линии
	- линии регулирования застройки
	- граница земельных участков предназначенных для размещения объектов капитального строительства федерального значения
Существующие территории:	
	- улично-дорожная сеть
Существующие объекты:	
	- существующие общественные здания
Проектируемые объекты:	
	- проектируемые общественные здания
	- проектируемые парковки
Проектируемые территории:	
	- проектируемая улично-дорожная сеть
	- территория для размещения спортивных объектов



						152/ПО/2014-ПП			ГП		
						Проект планировки территории, предназначенной для размещения объекта "Реконструкция тренировочной площадки на стадионе "Центр олимпийской подготовки", г. Саранск, ул. Победы, д. 3а"					
Изм.	Кол.уч.	Лист	№ док.	Подпись	Дата	Проект планировки территории			стадия	лист	листок
Г.И.П.		Митрошин И.А.							РП	ПП-1	7
Н. контр.		Ланкина Ю.А.				Чертеж планировки территории, чертеж границ зон планируемого размещения объектов федерального значения			ООО "Региональный научно-исследовательский информационный центр"		
Инженер		Кисляков П.А.									
						М 1: 1 000					