









Условные обозначения

-  — Границы разработки проекта планировки территории
-  — Красная линия (существующая, граница элемента планировочной структуры)
-  — Объект капитального строительства
-  — Объект некапитального строительства
-  — Существующее покрытие дорог
-  — Существующие тротуары
-  — Озелененные территории
-  — Поворотные точки координат существующих красных линий


Перечень координат существующих красных линий

№ п/п	X	Y	Длина линии
1	393953.54	1295915.46	61.77
2	393997.14	1295959.21	
Длина трассы = 61.77м			ΣL=61.77м

Примечание:

- Линия отступа от красных линий, совпадает с границей красной линии;
- Проектом не предусматривается изменение существующих красных линий.

Инв. N подл.	Подп. и дата	Взам. инв. N
--------------	--------------	--------------

Изм.	Кол.уч.	Лист	№ док.	Подпись	Дата	Документация по внесению изменений в документацию по планировке территории, ограниченной улицами Косарева, Т. Быдиной (в районе инфекционной больницы) г. Саранска, включая проект межевания, в части изменения планировки территории (проект планировки территории) земельного участка с кадастровым номером 13-23-1101096-19, расположенного в районе ул. Косарева г. Саранска			
Разработал	Чендырев					Основная часть проекта планировки территории	стадия	лист	листов
							П	ПП-1	
ГИП	Каханов					Разбивочный чертеж красных линий. М 1:500	 ООО "Проект-Сити" ГОСТ А3 (297x420)		